




Obmoje OPPN



LEGENDA:

Obmoje OPPN

-  OPPN
-  LN
-  ZN
-  UN
-  GR 36 naziv

 Lokacija razlastitve

0  200 m

0  10 cm

merilo 1: 3780

referen na linija

OZNA ENA LOKACIJA: E = 576304.7, N = 170208.8 (D96/TM)

OPOMBA: GR 32 - LN Element 184-1175

https://www.geoprostor.net/piso_int/; as izpisa: sreda, 13. september 2023 18:03:24; uporabnik: darko.fras@gor-radgona.si
Numeri no merilo je veljavno, e znaša dolžina referen ne linije 10 cm. Grafi no merilo je veljavno v vsakem primeru.

© PISO - OB INA GORNJA RADGONA

LOKACIJA

E = 576304.7 m N = 170208.8 m (D96/TM), z = - 218.8 m

najbližja hišna številka (114 m): Ob potoku 14, 9250 Gornja Radgona

katastrska ob ina: 184-GORNJA RADGONA, parcela: 1168/5

Obmo je OPPN:

NAZIV:	Odlok o lokacijskem na rtu za obmo je poslovno obrtne cone Element Gornja Radgona
ODLOK:	Uradno glasilo Ob ine Gornja Radgona, lokalni asopis Prepih, št. 39/07, 81/13 in 94/15
ODLOK (povezava):	
PRILOGE:	
ODLOK SD1 (povezava):	