



REPUBLIKA SLOVENIJA
MINISTRSTVO ZA KMETIJSTVO, GOZDARSTVO IN PREHRANO

FITOSANITARNA UPRAVA REPUBLIKE SLOVENIJE

Dunajska 22, 1000 Ljubljana

T: 059 152 930

F: 059 152 959

E: furs.mkgp@gov.si

www.furs.si

Številka: 3430-125/2011-4

Datum: 17. 11. 2011

Na podlagi drugega odstavka 76.b člena Zakona o zdravstvenem varstvu rastlin (Uradni list RS, št. 62/07- ZZVR-1-UPB2, in 36/2010-ZZVR-1C; v nadaljevanju ZZVR-1) izdaja direktor Fitosanitarne uprave Republike Slovenije (v nadaljevanju: Uprava) v zadevi preprečevanja širjenja in zatiranja zlate trsne rumenice naslednjo

ODLOČBO

o spremembi odločbe o določitvi razmejenih območij zlate trsne rumenice (fitoplazma Grapevine flavescence dorée)

1. S prilogami, ki so sestavni del te odločbe, se dopolni in spremeni priloge v odločbi št. 3430-125/2011-1 z dne 28. 7. 2011 o določitvi razmejenih območij zlate trsne rumenice (fitoplazma Grapevine flavescence dorée), in sicer:

- a) v Prilogi 1 se preglednica 1 nadomesti s preglednico 1c, v kateri se dodajo podatki o razširitvi žarišča okužbe Viližan;
- b) v prilogi 3 se spremeni grafični prikaz aktivnih žarišč tako, da se karte 1, 5 in 6 nadomestijo s kartami 1c, 5b in 6c.

2. Vse ostalo v odločbi št. 3430-125/2011-1 z dne 28. 7. 2011, spremenjeni z odločbama št. 3430-125/2011-2 z dne 2. 9. 2011 in 3430-125/2011-3 z dne 28. 9. 2011, ostane nespremenjeno.

OBRAZLOŽITEV

ZZVR-1 določa, da če se na ozemlju Republike Slovenije pojavi škodljivi organizem s seznamov I.A in II.A, oziroma s seznamov I.B in II.B, za katerega je Evropska unija priznala Republiki Sloveniji status varovanega območja, ali se pojavijo simptomi na rastlini, rastlinskih proizvodih ali nadzorovanih predmetih, na podlagi katerih se sumi na okužbo s škodljivim organizmom s seznamov I.A, II.A, I.B in II.B, morajo izvajalci zdravstvenega varstva rastlin o tem takoj na predpisan način obvestiti Upravo.

Med posebnim nadzorom gostiteljskih rastlin fitoplazme Grapevine flavescence dorée so fitosanitarni inšpektorji in drugi pooblaščen izvajalci zdravstvenega varstva rastlin obvestili Upravo o sumljivih simptomih na trti in odvzeli uradne vzorce trte ter jih poslali v laboratorij, ki opravlja diagnostične preiskave. Pooblaščen laboratorij je potrdil sum na okužbo s fitoplazmo Grapevine flavescence dorée, ki je kot Grapevine flavescence dorée MLO navedena na seznamu II.A in za varovana območja na seznamu II.B direktive 2000/29/ES (UL L št. 169 z dne 10.7.2000) s spremembami.

ZZVR-1 v 12. členu določa, da je posebno nadzorovano območje okuženo ali ogroženo ali neokuženo območje, na katerem se na predpisan način zagotavlja zdravstveno varstvo rastlin. Ta način je predpisan s Pravilnikom o ukrepih za preprečevanje širjenja in zatiranja zlate trsne rumenice (Uradni list RS, št. 73/09; v nadaljevanju pravilnik), ki določa ukrepe za preprečevanje

širjenja in zatiranje zlate trsne rumenice, ki jo povzroča fitoplazma *Grapevine flavescence dorée* (v nadaljevanju FD), ugotavljanje zdravstvenega stanja gostiteljskih rastlin na ogroženem območju, dolžnosti imetnikov gostiteljskih rastlin, fitosanitarne ukrepe za preprečevanje širjenja in zatiranje FD, prijavo lokacije gostiteljskih rastlin za sajenje, vlogo za izjemno dovoljenje in odškodnino, program posebnega nadzora, ogroženo območje, prepovedi in omejitve.

Na podlagi 76.b člena ZZVR-1 Uprava v primerih posebno nadzorovanih območij z odločbo določi podrobnejši seznam žarišč in drugih okuženih, ogroženih ali neokuženih območij in za posamezno območje določi predpisane fitosanitarne ukrepe.

V skladu s 7. členom pravilnika so bila na podlagi laboratorijske potrditve FD v vzorcih trte določena razmejena območja, ki jih sestavljajo žarišča okužbe in varnostna območja. Pravilnik določa, da žarišče okužbe obsega območje s polmerom do 1 km okoli točke potrditve FD, določene s koordinatami v državnem koordinatnem sistemu, v metrih, kjer se izvajajo ukrepi izkoreninjenja; varnostno območje pa obdaja žarišče okužbe in sega od roba žarišča okužbe do najmanj 5 km okoli žarišča okužbe, v njem pa se izvajajo fitosanitarni ukrepi z namenom preprečevanja širjenja FD. V skladu s petim odstavkom 10. člena ZZVR-1 Uprava določi obseg žarišča okužbe, da lahko pristojni inšpektor v skladu s tretjim odstavkom 10. člena ZZVR-1 odredi nadaljnje ukrepe za obvladovanje žarišča okužbe na podlagi vizualnih znamenj brez odvzema vzorcev. Žarišča okužbe so določena s polmerom 1000 m okoli potrjene točke najdbe in obsegajo vinograd, v katerem je na novo potrjena točka najdbe, in vse ostale vinograde v polmeru 1000 m od centroida središčnega vinograda. Meje varnostnih območij v slovenski Istri in na Štajerskem so v tej odločbi določene z mejami katastrskih občin, na Dolenjskem, v Posavju in Beli krajini pa z mejami občin. Če se pozneje ugotovi in potrdi FD na drugi točki, kot je prvotna točka najdbe, Uprava razmejitve območij ustrezno prilagodi oziroma razmejena območja med seboj tudi združuje in smiselno zaokroža. Pravilnik določa, da Uprava z odločbo prekliče žarišče okužbe, če v njem v obdobju zadnjih dveh popolnih rastnih dob na trti niso bila prisotna bolezenska znamenja trsnih rumenic oziroma odsotnost FD potrjujejo laboratorijski izvidi. Pripadajoče varnostno območje preklicanega žarišča se ne prekliče, območje preklicanega žarišča pa postane del varnostnega območja.

V okviru posebnega nadzora trsnih rumenic je bila v letu 2011 z laboratorijsko analizo potrjena nova okužba s FD v obstoječem žarišču Viližan, zato je to žarišče v skladu s pravilnikom razširjeno s to odločbo. Podatki o razširjenem žarišču Viližan in pripadajočem varnostnem območju so navedeni v preglednici 1c v prilogi 1 te odločbe.

Razmejena območja ter razširjeno žarišče Viližan in varnostno območje v slovenski Istri so grafično prikazana na kartah 1c, 5b in 6c v prilogi 2 te odločbe.

Seznam ter grafični prikaz razmejenih območij z žarišči okužbe in varnostnimi območji je dosegljiv na spletni strani Uprave:

<http://www.furs.si/svn/zvr/POSNadzori/Rumenice/RumenicePosObv/RumenicePosObv.asp>.

Na podlagi 74. člena ZZVR-1 je Uprava osrednji odgovorni organ za zdravstveno varstvo rastlin v Republiki Sloveniji, ki opravlja upravne naloge in z njimi povezane strokovne naloge. Ker je na podlagi 12. člena ZZVR-1 s pravilnikom določeno ozemlje Slovenije kot posebno nadzorovano območje, na katerem se na predpisan način zagotavlja zdravstveno varstvo rastlin, Uprava z odločbo določi podrobnejši seznam žarišč in drugih okuženih, ogroženih ali neokuženih območij ter za posamezno območje določi predpisane fitosanitarne ukrepe. Pritožba zoper odločbo Uprave ne zadrži izvršitve, saj je izvršitev ukrepov za zagotavljanje zdravih rastlin v javnem interesu.

Glede na navedeno je bilo odločeno, kot je razvidno iz izreka odločbe. S tem je odločba utemeljena.

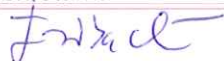
POUK O PRAVNEM SREDSTVU: Zoper to odločbo je dovoljena pritožba na Ministrstvo za kmetijstvo, gozdarstvo in prehrano, Ljubljana, Dunajska cesta 22. Pritožba se vložijo v 15-tih dneh

od vročitve odločbe, pisno, neposredno ali priporočeno po pošti ali da ustno na zapisnik pri Fitosanitarni upravi Republike Slovenije, Ljubljana, Dunajska 22. Za pritožbo je potrebno plačati upravno takso po tarifni št. 2 Zakona o upravnih taksah (Uradni list RS, št. 106/2010-UPB5) v vrednosti 16,81 EUR.

Odločba se izdaja po uradni dolžnosti in je takse prosta.

Postopek vodila:

mag. Erika Orešek
Sekretarka



Po pooblastilu ministra:

dr. Jože Llesič
Direktor



Vročiti:

- javno naznanilo na oglasni deski Fitosanitarnе uprave RS
- objava na enotnem državnem portalu e-uprava

Poslati po elektronski pošti:

- občine na razmejenih območjih z naročilom, da objavijo odločbo na oglasni deski:
Izola, Koper, Piran, Ajdovščina, Komen, Miren-Kostanjevica, Nova Gorica, Renče-Vogrsko, Šempeter-Vrtojba, Brežice, Črnomelj, Dolenjske Toplice, Ivančna Gorica, Kostanjevica na Krki, Krško, Litija, Metlika, Mirna, Mirna Peč, Mokronog-Trebelno, Novo mesto, Radeče, Semič, Sevnica, Straža, Šentjernej, Šentrupert, Škocjan, Šmarješke toplice, Šmartno pri Litiji, Trebnje, Žužemberk, Maribor, Kungota, Pesnica, Sveti Jurij v Slovenskih goricah, Dobrovnik, Kobilje, Lendava, Moravske toplice, Turnišče, Cankova, Grad, Puconci, Rogašovci, Sežana, Benedikt, Cerkevjak, Gornja Radgona, Radenci in Sveti Jurij ob Ščavnici.

- Inšpektorat RS za kmetijstvo, gozdarstvo in hrano, fitosanitarna inšpekcija
- Kmetijski inštitut Slovenije, Oddelek za varstvo rastlin
- Inštitut za hmeljarstvo Slovenije, Oddelek za varstvo rastlin
- Kmetijsko gozdarski zavod Maribor, Oddelek za varstvo rastlin
- Kmetijsko gozdarski zavod Nova Gorica, Oddelek za varstvo rastlin
- Kmetijsko gozdarski zavod Novo mesto, Oddelek za varstvo rastlin

Objavljeno na oglasni deski dne _____

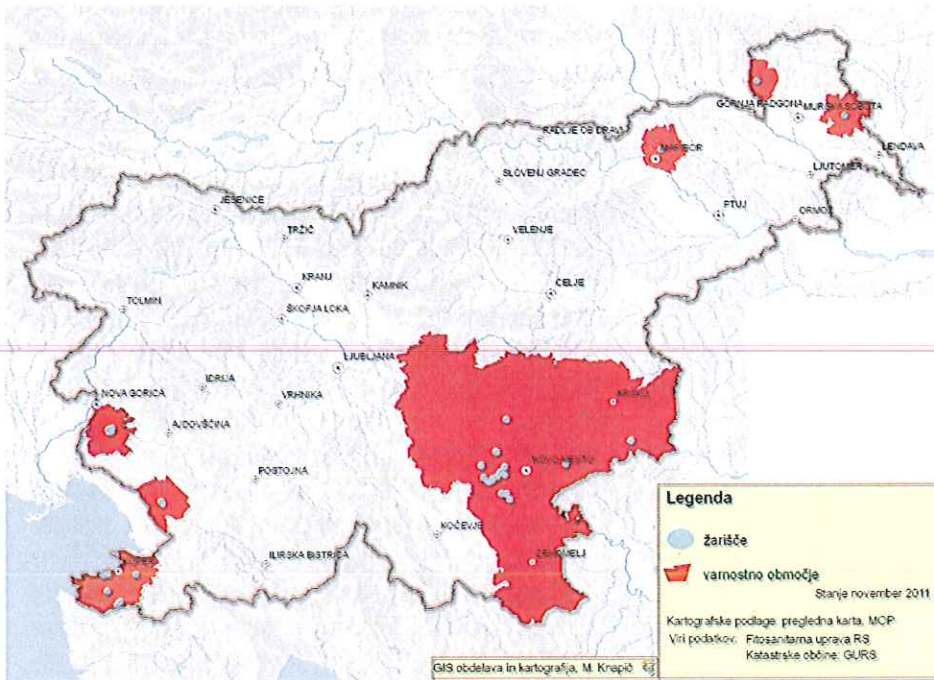
Priloga 1: Razmejena območja, na katerih se izvajajo ukrepi eradikacije zlate trsne rumenice (fitoplazma *Grapevine flavescence dorée*).

Preglednica 1c: Razmejeno območje zlate trsne rumenice v slovenski Istri z žarišči Debeli Rtič (določeno v letu 2006), Koštabona (določeno v letu 2007), Pobegi (določeno v letu 2009), Viližan (določeno v letu 2010 in razširjeno v letu 2011) in Grintovec (določeno in razširjeno v letu 2011), določenimi s številko GERK-a in katastrsko občino, in pripadajočim varnostnim območjem, določenim s katastrskimi občinami.

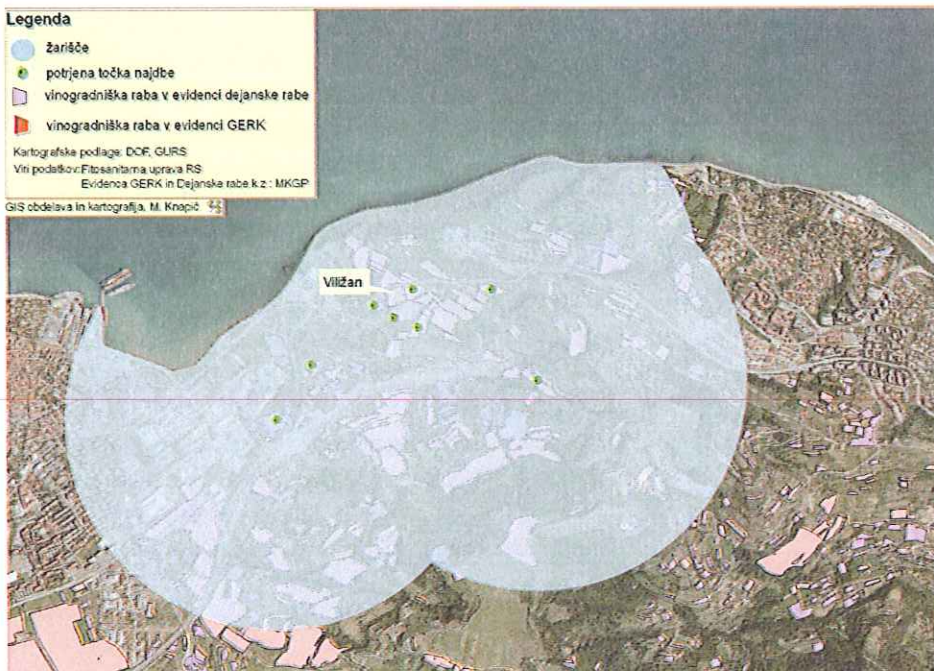
Občina	Razmejeno območje	Leto razmejitve žarišča	Katastrska občina (KO), št. GERK-a oz. parcelna številka
Koper	Žarišče Debeli rtič	2006, razširitev 2010	Središčni GERK v KO Oltra: 156
			MID vinogradov v pasu do 1 km: 100498077, 100844874, 100446829, 100446833, 100446835, 100440574, 100447242, 100381997, 100723863
Koper	Žarišče Koštabona	2007, razširitev 2010	Središčni GERK št. v k.o. Koštabona: 1980/1, 2019/1, 2023/1, 2023/2, 2023/3
			V pasu do 1 km: MID vinogradov: 100735095, 100735096, 100735096, 100495692, 100495692, 100495692, 100495681, 100495681, 100399932, 100399932, 100860333, 100402255, 100402209, 100402209, 100402209, 100402209, 100383462, 100383462, 100383462, 100735097, 100737492, 100737490, 100449941, 100387000, 100371550, 100764893, 100764893, 100764893, 100765074 in GERK-i: 3719900, 3719936, 3720063; 2355362, 3714104, 4478160.
Koper	Žarišče Pobegi	2009	Središčni GERK v k.o. Bertoki: 2793/1.
			GERK-i v pasu do 1 km: 4059173, 4059315, 65360, 962329, 3006680, 3006618, 3006624, 3011725, 438719, 13683, 3070331, 4115575, 4305189, 3087192, 27150, 1527611, 1545020, 1545021, 3106064, 688489, 3056019, 3055885, 3056297, 675883, 3166256, 3165979, 3166274, 3166870, 3166356, 3166053, 3195106, 1520754, 3191099, 3191365, 3213525, 175330, 175018, 4360698, 3274390, 3274464, 2342720, 3361371, 175017, 3407045, 3408659, 3408692, 4115791, 3443364, 3472013, 3472182, 868814, 868815, 3547981, 3546847, 3546978, 3549076, 3570518, 3573086, 3588035, 3589940, 65359, 3597711, 4179789, 3682258, 156130, 4237917, 4092419, 4092433, 4131345, 4115687, 4115699, 4115705, 4115763, 4136748, 4145684, 4153673, 4150653, 4135631, 4135646, 4258971, 4304271, 4401534, 4401536.

Izola, Koper	Žarišče Viližan	2010, razširitev 2011	Središčna GERK-a v k.o. Cetore: 3575518, 4606794.
			GERK-i v pasu do 1 km: 4185960, 1515942, 1515932, 1515925, 1515929, 3095479, 1519698, 3108889, 3108451, 3108674, 3110361, 3110396, 3110281, 1006881, 554611, 555349, 555350, 555353, 555354, 3126007, 554608, 3161514, 1539018, 4114199, 4114201, 4614759, 4614765, 494812, 495490, 494810, 568360, 4114203, 4134795, 3007824, 567943, 3007336, 3565777, 3564496, 3479845, 3508046, 3501294, 3528865, 3528015, 3527587, 3527382, 3528734, 3528563, 3566713, 3575920, 3575518, 3607358, 3627089, 3627105, 3658919, 3658959, 3041338, 4042965, 4123640, 495491, 4490184, 4490187, 4542213, 4542220, 3101950, 1519702, 3709989, 3126637, 3631, 3110639, 4607558, 4606822, 4606832, 4606794, 3743, 1533666, 3161443, 3175252, 3175279, 3175612, 3175677, 3533694, 3533748, 3533771, 3533805, 3566760, 3693363, 4059505, 4059507, 4059508, 4059509, 4059518, 4059519, 4358813, 4358819, 4358825, 4606761, 4606962, 2340010, 3041060, 3083342, 3083391, 3107100, 3110480, 3544118, 3544128, 3571579, 3659232, 4020055, 4025383, 4146401, 4146435, 4146523, 4173987, 4181099, 4182002, 4254410, 4447030, 4459331, 4606819, 4606820, 4607355, 4623704, 4623711, 4623723, 4623757, 4702149, 1024011, 1507581, 3041458, 3659172, 4058867, 4121356, 4152174, 4158211, 4158213, 4158217, 4434170, 4613110.
Koper	Žarišče Grintovec	2011, razširitev 2011	Središčni GERK v k.o. Šmarje: 3061018
			GERK-i v pasu do 1 km: 243117, 269518, 568361, 692152, 1013773, 1013774, 1143257, 2335197, 3007249, 3007263, 3007279, 3023997, 3024004, 3024021, 3024044, 3024068, 3024080, 3060847, 3060913, 3060960, 3060982, 3061018, 3061053, 3061097, 3061113, 3068114, 3208794, 3240346, 3240560, 3543070, 3543100, 3544099, 3555826, 3555868, 3626857, 3718974, 3718982, 3738690, 4057465, 4059257, 4059268, 4059319, 4100701, 4100715, 4158071, 4170120, 4213460, 4265345, 4419446, 4423127, 4426359, 4426370, 4445423, 4453845, 4502750, 4502752, 4607553, 4619871, 4696427, 4723310, 4741577, 4744099, 4772860, 4774867, 4774897, 4864806, 269517, 3156134, 4133174, 4133178.
Koper, Izola, Piran	Varnostno območje slovenska Istra	2010	katastrske občine: Ankaran, Bertoki, Dekani, Hribi, Jernej, Koper, Plavje, Oltra, Škofije, Tinjan, Boršt, Gažon, Koštabona, Krkavče, Marezige, Nova vas, Pomjan, Raven, Semedela, Šmarje, Vanganel, Osp, Rožar, Sveti Anton, Dvori nad Izolo, Sečovlje, Izola, Cetore, Malija, Portorož.

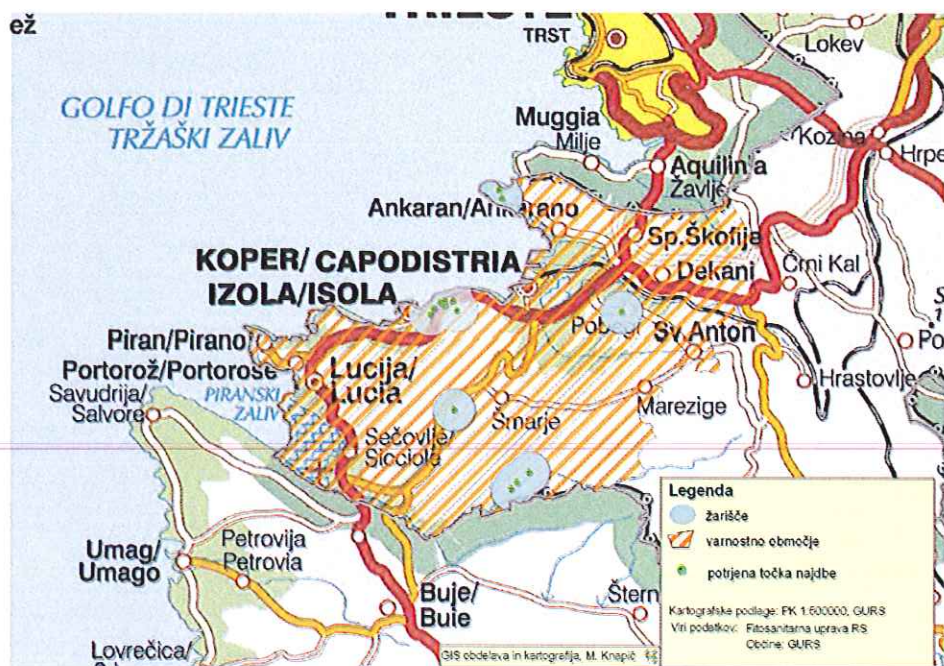
Priloga 3: Grafični prikazi razmejenih območij zlate trsne rumenice



Karta 1c: Razmejena območja zlate trsne rumenice v Sloveniji z žarišči okužbe na dan 17. 11. 2011.



Karta 5b: Žarišče okužbe Viližan, določeno leta 2010 in razširjeno 28. 7. 2011, 2. 9. 2011 in 17. 11. 2011.



Karta 6c: Razmejeno območje v slovenski Istri na dan 17. 11. 2011, z žarišči Debeli Rtič, Koštabona, Pobegi, Viližan in Grintovec.

