


Zavod za varstvo kulturne dediščine Slovenije
Območna enota Maribor



STROKOVNE PODLAGE ZA RAZGLASITEV KULTURNIH SPOMENIKOV LOKALNEGA POMENA ZA OBČINO GORNJA RADGONA

Maribor: julij 2013

Vodja OE:
Srečko Štajnbaher, prof.

STROKOVNE PODLAGE ZA RAZGLASITEV KULTURNIH SPOMENIKOV LOKALNEGA POMENA ZA OBČINO GORNJA RADGONA

Kulturno dediščino predstavljajo območja in kompleksi, grajeni ali drugače oblikovani objekti, predmeti ali skupine predmetov oziroma ohranjena materialna dela kot rezultat ustvarjalnosti človeka in njegovih različnih dejavnosti, družbenega razvoja in dogajanj, značilnih za posamezna obdobja v slovenskem in širšem prostoru, katerih varstvo je zaradi njihovega zgodovinskega, kulturnega in civilizacijskega pomena v javnem interesu. Dediščina, katere značilnosti so po strokovnih merilih posebnega pomena za ožje in širše lokalno okolje, lahko dobi status spomenika lokalnega pomena.

Spomeniki so posamezni premični in nepremični predmeti, njihove zbirke, stavbe, naselja ali njihovi deli ter območja. Po svojih lastnostih so predvsem:

- **arheološka najdišča** so originalni kraji deponiranja arheoloških ostalin, to je stvari in vsakršnih sledov človekovega delovanja iz preteklih obdobij, ki so identificirani z ustreznimi strokovnimi postopki;
- **stavbe** so eno- ali večprostorni grajeni objekti s streho. So odraz in primer stopenj gospodarskega, kulturnega, socialnega, političnega, tehnološkega in verskega razvoja. Ločimo gospodarsko/proizvodne, javne, poslovne in stanovanjske stavbe, ki spadajo v okvir profanih stavb, ter sakralne stavbe, ki so v osnovi namenjene bogoslužju;
- **parki in vrtovi** so deli odprtega prostora, oblikovani v razmerju med grajenimi ali oblikovanimi objekti, rastlinjem, vodo in reliefom. V to zvrst sodijo tudi drevoredi, alpinetumi, gaji, rozariji, skalnjaki, zeliščni vrtovi in druge vrtnoarhitekturne ureditve (ureditve javnih prostorov);
- **stavbe s parki in vrtovi** so enovite celote oblikovanega odprtega prostora in grajenih objektov. Ločimo profane stavbe s parki ali z vrtovi (dvorec s parkom ali z vrtom, grad s parkom ali z vrtom, zdravilišče) in sakralne stavbe s parki ali z vrtovi;
- **spominski objekti ali kraji** so grajeni ali oblikovani objekti in prostori izražanja spoštovanja ter spominjanja na neko osebo, dejavnost, dejstvo, dogodek. Ločimo domove pomembnih osebnosti, znamenja, objekte in kraje mrtvih, kraje zgodovinskih dogodkov, preproste vojaške objekte, kraje spominjanja na človeško poselitve ali dejavnost;
- **drugi objekti in naprave** so grajeni objekti ali večji predmeti iz več sestavljenih delov in služijo tistim človeškim potrebam, ki niso bivanje ali opravljanje dejavnosti v stavbi. So odraz in primer stopenj gospodarskega, kulturnega, političnega in tehnološkega razvoja. Ločimo delovne naprave, industrijske/gospodarske objekte, kulturne in vadbene objekte, objekte transportne infrastrukture, objekte urbane opreme, signalne ter merilne naprave in objekte ter zidove in jarke;
- **naselja in njihovi deli** so prostori trajne človeške poselitve, združujejo bivališča z javnimi objekti, prostori in funkcijami. Obsegajo podeželska (zaselek, vas), trška in mestna naselja, njihove dele (trg, četrt, kolonija, ulica) ter druga območja poselitve skupaj s pripadajočimi zemljišči;
- **kulturna krajina** je del odrtega prostora z naravnimi in grajenimi ali oblikovanimi sestavinami, katerega strukturo, razvoj in rabo pretežno določajo človekovi posegi in dejavnosti. Glede na strukturne značilnosti ločimo kmetijske krajine, poseljene krajine in zgodovinske krajine.
- **ostalo** je zvrst, v katero sodi nepremična kulturna dediščina, ki je ni mogoče uvrstiti v nobeno od naštetih zvrsti

Strokovne podlage obsegajo:

- identifikacijo spomenika;
- opis lastnosti, ki utemeljujejo razglasitev za spomenik;
- varstveni režim spomenika;
- vplivno območje, pri čemer so upoštevane zgodovinske, funkcionalne in vizualne lastnosti ter pomen spomenika.

Meje območij kulturnih spomenikov in njihovih vplivnih območij so vrisane na digitalnem katastrskem načrtu v merilih 1:1000 in 1:2880, prav tako so prikazane v preglednem katastrskem načrtu v merilu 1:5000.

Strokovne podlage so pripravili:

Dean Damjanovič, višji konservator

Miran Krivec, konservator svetovalec

Andrej Magdič, konservator

Eva Pezdíček, konservatorska svetovalka

Neva Sulič Urek, konservatorska svetovalka

Srečko Štajnbaher, vodja območne enote

Ivan Tušek, konservatorski svetovalec

Suzana Vešligaj, višja konservatorka

Branko Vnuk, konservator.

KAZALO VSEBINE

Arheološka najdišča.....	6
Gornja Radgona - Prazgodovinska naselbina.....	6
Gornja Radgona - Prazgodovinska naselbina »Grajski grič«.....	7
Gornji Ivanjci – Gomila Ižmenska dobrava.....	8
Gornji Ivanjci – Gomila I.....	9
Gornji Ivanjci – Gomila II.....	10
Gornji Ivanjci - Gomilno grobišče »Ižmenska dobrava«.....	11
Hercegovščak - Rimska gomila.....	12
Hercegovščak - Rimsko gomilno grobišče.....	13
Kunova – Rimsko gomilno grobišče.....	14
Lastomerci - Rimskodobna gomila I.....	15
Lastomerci - Rimskodobna gomila II.....	16
Lastomerci - Rimsko gomilno grobišče.....	17
Lokavci - Gomilno grobišče »Ivanjševska dobrava«.....	18
Očeslavci - Gomila.....	19
Očeslavci - Gomilno grobišče »Gomile«.....	20
Podgrad - Gomila I.....	21
Podgrad - Gomila II.....	22
Podgrad - Gomila III.....	23
Podgrad - Gomila IV.....	24
Ptujška Cesta - Rimska gomila.....	25
Spodnja Ščavnica - Gomilno grobišče.....	26
Spodnji Ivanjci - Rimsko gomilno grobišče.....	27
Stavešinski Vrh - Rimsko gomilno grobišče.....	28
Stavbe.....	29
Črešnjevci - Domačija Šantl.....	29
Črešnjevci - Gralova zidanica.....	30
Črešnjevci - Koroščeva vila.....	31
Črešnjevci - Vila Holt.....	32
Gornji Ivanjci - Breznikova vila.....	33
Gornji Ivanjci - Domačija Breznik.....	34
Gornji Ivanjci - Domačija Pivar.....	35
Gornja Radgona - Admontski dvorec.....	36
Gornja Radgona - Cerkev sv. Petra.....	37
Gornja Radgona - Grad.....	39
Gornja Radgona - Grad Šahenturn.....	42
Gornja Radgona - Graščina Rotenturm.....	43
Gornja Radgona - Hiša Jurkovičeva 5.....	45
Gornja Radgona - Hiša Jurkovičeva 9.....	46
Gornja Radgona - Hiša Jurkovičeva 17.....	47
Gornja Radgona - Hiša Jurkovičeva 19.....	48
Gornja Radgona - Hiša Jurkovičeva 21, 23.....	49
Gornja Radgona - Hiša Jurkovičeva 25.....	50
Gornja Radgona - Hiša Kerenčičeva 3.....	52
Gornja Radgona - Hiša Kerenčičeva 4.....	53
Gornja Radgona - Hiša Kerenčičeva 5, 5a.....	54
Gornja Radgona - Hiša Kerenčičeva 9.....	55
Gornja Radgona - Hiša Kerenčičeva 11.....	56
Gornja Radgona - Hiša Kerenčičeva 13.....	57
Gornja Radgona - Hiša Kerenčičeva 14.....	58
Gornja Radgona - Hiša Kerenčičeva 16.....	59
Gornja Radgona - Hiša Lackova 17.....	60
Gornja Radgona - Hiša Partizanska 12.....	61
Gornja Radgona - Hiša Partizanska 13.....	62
Gornja Radgona - Hiša Partizanska 17, 19, Panonska 2.....	63

Gornja Radgona - Hiša Partizanska 26	64
Gornja Radgona - Hiša Partizanska 45	65
Gornja Radgona - Kužno znamenje	66
Gornja Radgona - Smodniški stolp	67
Gornja Radgona – Vila Breznik	68
Gornja Radgona - Špital	70
Gornja Radgona - Župnišče	71
Hercegovščak - Borovičeva zidanica	72
Hercegovščak - Kolblova zidanica	73
Hercegovščak - Zemljičeva hiša	74
Ivanjševci pri Ščavnici - Domačija Počepan	75
Negova - Cerkev Marijinega rojstva	76
Negova - Trojnerova hiša	78
Podgrad - Domačija Jagarič	79
Police - Kodeličeva zidanica	80
Police - Rezačeva vila	81
Ptujska Cesta - Vrečova zidanica	82
Spodnja Ščavnica - Domačija Jagarič	83
Spodnji Ivanjci - Domačija Lešjak	84
Zagajski Vrh - Ajlečova klečaja	85
Zbigovci - Kovačeva hiša	86
Naselja in njihovi deli	87
Gornja Radgona - Mestno jedro	87
Stavbe s parki in vrtovi	89
Norički Vrh - Kunejev dvorec in vrt	89
Drugi objekti in naprave	91
Ivanjski Vrh - Frasov mlin	91
Spodnji Ivanjci - Borkov mlin	92
Spominski objekti ali kraji	93
Črešnjevci - Kip sv. Mateja	93
Črešnjevci - Znamenje	94
Črešnjevci - Rojstna hiša Petra Dajnka	95
Črešnjevci - Spomenik Mariji Rožman	96
Gornja Radgona - Grob Maistrovih borcev	97
Gornja Radgona - Grob padlih talcev	98
Gornja Radgona - Hiša Maistrov trg 4	99
Gornja Radgona - Spomenik NOB	100
Ivanjševski Vrh - Znamenje	101
Mele - Kužno znamenje	102
Negova - Kip sv. Janeza Nepomuka	103
Orehovski Vrh - Kapelica s skupino Križanja	104
Orehovski Vrh - Znamenje	105
Očeslavci - Znamenje	106
Police - Spomenik Francu Horvatu	107
Police - Znamenje	108
Ptujska Cesta - Znamenje	109
Ptujska Cesta - Znamenje sv. Janeza Nepomuka	110
Zbigovci - Znamenje	111
Zbigovci – Znamenje pri hiši Zbigovci 68	112

Arheološka najdišča

EŠD:

14273

Ime enote:

Gornja Radgona - Prazgodovinska naselbina

Naselje:

GORNJA RADGONA

Lokacija :

parc. št.: 648/1, 648/2, 649, 650/1-8, 650/10, 650/12, 650/13, 650/14
650/15, 665 del, 1227/1 del, 1227/7, 1227/8 k.o. Gornja Radgona.

Utemeljitev
razglasitve:

Najdbe kulturnih plasti z odlomki lončenine na prostoru avtobusne postaje in gradu Šahenturn dokazujejo obstoj prazgodovinske naselbine iz obdobja kulture žarnih grobišč. Arheološko najdišče je pomembno za razumevanje poselitvene slike pokrajine ob Muri v pozni bronasti dobi.

Opis varstvenega
režima:

Varstveni režim določa:

- varovanje arheoloških ostalin v zemljiščih in v prostoru kot vira človekove preteklosti in kot sredstva za arheološko, zgodovinsko in znanstveno proučevanje;
- ohranjanje zemljišča v obstoječem stanju, pri čemer je potrebno preprečiti zaraščanje;
- prepoved odkopavanja, nasipavanja ali drugačnega poseganja v teren;
- prepoved obdelave zemljišča na način, ki bi zahteval globlje posege v zemljo ali spreminjal konfiguracijo terena;
- čim bolj omejeno uporabo kemičnih sredstev za gnojenje in zatiranje škodljivcev;
- prepovedano je nepooblaščenim osebam uporabljati iskalce kovin in pobirati arheološke najdbe;
- v zemljišča se posega le izjemoma in sicer v procesu znanstvenega preučevanja in/ali v primeru druge javne koristi, če so izčrpane vse druge prostorske možnosti umestitve objektov javnega interesa. V takšnem primeru je potrebno zagotoviti predhodne arheološke raziskave s pridobitvijo popolnega najdiščnega arhiva in njegovo obdelavo;
- v primeru odkritja kvalitetno ohranjenih in za širši prostor kulturno izpovednih ostalin, je le-te potrebno prezentirati »in situ« in jih primerno vključiti v okolje ter v turistično promocijo kraja.

EŠD:

6674

Ime enote:

Gornja Radgona - Prazgodovinska naselbina »Grajski grič«

Naselje:

GORNJA RADGONA

Lokacija :

parc. št.: 17, 18, 19, 20, 21, 22, 23, 24, 25, 26, 27,28, 29, 30, 31,32, 33, 34, 35, 36, 37, 38, 39/1, 39/2, 40, 41, 43/1, 43/2, 44/1, 44/2, 44/3, 44/4, 44/5, 46, 47, 50/12, 50/13, 64, 65/2, 65/4, 65/5, 65/6, 65/7, 65/8, 65/9, 65/10, 65/11, 65/12, 65/13, 65/14, 65/17, 65/18, 65/19, 65/20, 65/22, 65/23, 65/24, 65/25, 66, 67, 68, 69/3, 69/4, 70/1, 70/2, 71, 72, 73, 75, 76, 77, 79, 80, 81, 83, 3, 83/4, 83/5, 88, 400, 401, 402, 403, 404, 405, 406, 407, 408, 409, 410/2, 410/3, 410/4, 411, 412, 413/1, 413/2, 413/3, 413/4, 413/5, 414, 415, 416/1, 416/2, 417, 418, 419, 42, 420, 421, 422, 423, 424/1, 424/2, 425, 426, 427, 428/1, 428/2, 429, 430, 431/1, 431/2, 432/2, 433/2, 434/2, 434/3, 434/6, 434/7, 434/8, 435, 436/1, 436/2, 436/3, 436/4, 436/5, 436/6, 437/1, 437/2, 437/3, 437/4, 439/2, 439/3, 439/5, 439/6, 439/7, 439/8, 439/9, 439/10, 439/11, 439/12, 440/1, 440/2, 440/3, 440/4, 441, 442, 443, 444, 445, 446, 447, 448, 449, 450, 451, 452, 453, 454, 455, 456/1, 456/2, 456/3, 457, 458, 459, 460, 462, 463, 464, 465, 466, 467, 1220 , 1221/2, severni del 1272/2 k.o. Gornja Radgona.

Utemeljitev
razglasitve:

Arheološke najdbe na Grajskem griču dokazujejo obstoj prazgodovinske naselbine iz obdobja kulture žarnih grobišč, železne dobe in zgodnjega srednjega veka. Gre za centralno naselbino iz obdobja starejše železne dobe širšega regionalnega pomena.

Opis varstvenega
režima:

Varstveni režim določa:

- varovanje arheoloških ostalin v zemljiščih in v prostoru kot vira človekove preteklosti in kot sredstva za arheološko, zgodovinsko in znanstveno proučevanje;
- ohranjanje zemljišča v obstoječem stanju;
- prepoved odkopavanja, nasipavanja ali drugačnega poseganja v teren;
- prepoved obdelave zemljišča na način, ki bi zahteval globlje posege v zemljo ali spreminjal konfiguracijo terena;
- čim bolj omejeno uporabo kemičnih sredstev za gnojenje in zatiranje škodljivcev;
- prepovedano je nepooblaščenim osebam uporabljati iskalce kovin in pobirati arheološke najdbe;
- v zemljišča se posega le izjemoma in sicer v procesu znanstvenega preučevanja in/ali v primeru druge javne koristi, če so izčrpane vse druge prostorske možnosti umestitve objektov javnega interesa. V takšnem primeru je potrebno zagotoviti predhodne arheološke raziskave s pridobitvijo popolnega najdiščnega arhiva in njegovo obdelavo;
- v primeru odkritja kvalitetno ohranjenih in za širši prostor kulturno izpovednih ostalin, je le-te potrebno prezentirati »in situ« in jih primerno vključiti v okolje ter v turistično promocijo kraja.

Merilo:

M = 1: 1000

EŠD:	954
Ime enote:	Gornji Ivanjci – Gomila Ižmenska dobrava
Naselje:	GORNJI IVANJCI
Lokacija :	parc. št.: 262 k.o. Gornji Ivanjci.
Utemeljitev razglasitve:	V gozdu Ižmenska dobrava, severno od ceste Negova – Spodnji Ivanjci, leži nepoškodovana gomila iz neznanega časa s premerom 12,5 metra in ohranjeno višino 0,7 metra. Gomila predstavlja pomemben prostorski marker v historični kulturni krajini.
Opis varstvenega režima:	<p>Varstveni režim določa:</p> <ul style="list-style-type: none"> - varovanje arheoloških ostalin v zemljiščih in v prostoru kot vira človekove preteklosti in kot sredstva za arheološko, zgodovinsko in znanstveno proučevanje; - ohranjanje zemljišča v obstoječem stanju, pri čemer je potrebno preprečiti zaraščanje; - prepoved odkopavanja, nasipavanja ali drugačnega poseganja v teren; - prepoved izkopavanja panjev in skal; - prepovedano je nepooblaščenim osebam uporabljati iskalce kovin in pobirati arheološke najdbe; - v zemljišča se posega le izjemoma in sicer v procesu znanstvenega preučevanja in/ali v primeru druge javne koristi, če so izčrpane vse druge prostorske možnosti umestitve objektov javnega interesa. V takšnem primeru je potrebno zagotoviti predhodne arheološke raziskave s pridobitvijo popolnega najdiščnega arhiva in njegovo obdelavo; - v primeru odkritja kvalitetno ohranjenih in za širši prostor kulturno izpovednih ostalin, je le-te potrebno prezentirati »in situ« in jih primerno vključiti v okolje ter v turistično promocijo kraja.
Merilo:	M = 1: 2880

EŠD:	14280
Ime enote:	Gornji Ivanjci – Gomila I
Naselje:	GORNJI IVANJCI
Lokacija :	parc. št.: 101/3 k.o. Gornji Ivanjci.
Utemeljitev razglasitve:	Na robu gozda zahodno od Škofove domačije leži nepoškodovana gomila iz neznanega časa s premerom 14 metrov in ohranjeno višino 1,2 metra. Gomila predstavlja pomemben prostorski marker v historični kulturni krajini.
Opis varstvenega režima:	<p>Varstveni režim določa:</p> <ul style="list-style-type: none"> - varovanje arheoloških ostalin v zemljiščih in v prostoru kot vira človekove preteklosti in kot sredstva za arheološko, zgodovinsko in znanstveno proučevanje; - ohranjanje zemljišča v obstoječem stanju, pri čemer je potrebno preprečiti zaraščanje; - prepoved odkopavanja, nasipavanja ali drugačnega poseganja v teren; - prepoved izkopavanja panjev in skal; - prepoved vpeljave novih poljedelskih kultur, ki bi zahtevale globlji poseg v zemljo ali spreminjale konfiguracijo terena; - čim bolj omejeno uporabo kemičnih sredstev za gnojenje in zatiranje škodljivcev; - prepovedano je nepooblaščenim osebam uporabljati iskalce kovin in pobirati arheološke najdbe; - v zemljišča se posega le izjemoma in sicer v procesu znanstvenega preučevanja in/ali v primeru druge javne koristi, če so izčrpane vse druge prostorske možnosti umestitve objektov javnega interesa. V takšnem primeru je potrebno zagotoviti predhodne arheološke raziskave s pridobitvijo popolnega najdiščnega arhiva in njegovo obdelavo; - v primeru odkritja kvalitetno ohranjenih in za širši prostor kulturno izpovednih ostalin, je le-te potrebno prezentirati »in situ« in jih primerno vključiti v okolje ter v turistično promocijo kraja.
Merilo:	M = 1: 2880

EŠD:	933
Ime enote:	Gornji Ivanjci – Gomila II
Naselje:	GORNJI IVANJCI
Lokacija :	severni del parc. št.: 63/2 k.o. Gornji Ivanjci.
Utemeljitev razglasitve:	Na robu gozda zahodno od Bračičeve domačije leži nepoškodovana gomila iz neznanega časa s premerom 11 metrov in ohranjeno višino 0,5 metra. Gomila predstavlja pomemben prostorski marker v historični kulturni krajini.
Opis varstvenega režima:	<p>Varstveni režim določa:</p> <ul style="list-style-type: none"> - varovanje arheoloških ostalin v zemljiščih in v prostoru kot vira človekove preteklosti in kot sredstva za arheološko, zgodovinsko in znanstveno proučevanje; - ohranjanje zemljišča v obstoječem stanju, pri čemer je potrebno preprečiti zaraščanje; - prepoved odkopavanja, nasipavanja ali drugačnega poseganja v teren; - prepoved izkopavanja panjev in skal; - prepoved vpeljave novih poljedelskih kultur, ki bi zahtevale globlji poseg v zemljo ali spreminjale konfiguracijo terena; - čim bolj omejeno uporabo kemičnih sredstev za gnojenje in zatiranje škodljivcev; - prepovedano je nepooblaščenim osebam uporabljati iskalce kovin in pobirati arheološke najdbe; - v zemljišča se posega le izjemoma in sicer v procesu znanstvenega preučevanja in/ali v primeru druge javne koristi, če so izčrpane vse druge prostorske možnosti umestitve objektov javnega interesa. V takšnem primeru je potrebno zagotoviti predhodne arheološke raziskave s pridobitvijo popolnega najdiščnega arhiva in njegovo obdelavo; - v primeru odkritja kvalitetno ohranjenih in za širši prostor kulturno izpovednih ostalin, je le-te potrebno prezentirati »in situ« in jih primerno vključiti v okolje ter v turistično promocijo kraja.
Merilo:	M = 1: 2880

EŠD:	14278
Ime enote:	Gornji Ivanjci - Gomilno grobišče »Ižmenska dobrava«
Naselje:	GORNJI IVANJCI
Lokacija :	parc. št.: 260/2 in 260/4 k.o. Gornji Ivanjci.
Utemeljitev razglasitve:	Med cesto Negova - Ivanjci in jezom »Negovskega jezera« leži v gozdu šest nizkih nepoškodovanih gomil s premeri do 13,5 m in ohranjenimi višinami do 0,8 m. Gomili 1 in 2 sta bili 1962. leta sondirani in po keramiki sodeč pripadata prazgodovinskemu obdobju. Gomile predstavlja pomemben prostorski marker v historični kulturni krajini.
Opis varstvenega režima:	<p>Varstveni režim določa:</p> <ul style="list-style-type: none"> - varovanje arheoloških ostalin v zemljiščih in v prostoru kot vira človekove preteklosti in kot sredstva za arheološko, zgodovinsko in znanstveno proučevanje; - ohranjanje zemljišča v obstoječem stanju, pri čemer je potrebno preprečiti zaraščanje; - prepoved odkopavanja, nasipavanja ali drugačnega poseganja v teren; - prepoved izkopavanja panjev in skal; - prepovedano je nepooblaščenim osebam uporabljati iskalce kovin in pobirati arheološke najdbe; - v zemljišča se posega le izjemoma in sicer v procesu znanstvenega preučevanja in/ali v primeru druge javne koristi, če so izčrpane vse druge prostorske možnosti umestitve objektov javnega interesa. V takšnem primeru je potrebno zagotoviti predhodne arheološke raziskave s pridobitvijo popolnega najdiščnega arhiva in njegovo obdelavo; - v primeru odkritja kvalitetno ohranjenih in za širši prostor kulturno izpovednih ostalin, je le-te potrebno prezentirati »in situ« in jih primerno vključiti v okolje ter v turistično promocijo kraja.
Merilo:	M = 1: 2880

EŠD:	6683
Ime enote:	Hercegovščak - Rimska gomila
Naselje:	HERCEGOVŠČAK
Lokacija :	parc. št.: 51/4, 51/18, 51/25 k.o. Hercegovščak.
Utemeljitev razglasitve:	Na gozdnatem pobočju južno od hiše Podgrad 27 leži nepoškodovana gomila s premerom 21 m in višino 3,5 m. Gomila predstavlja pomemben prostorski marker v historični kulturni krajini.
Opis varstvenega režima:	<p>Varstveni režim določa:</p> <ul style="list-style-type: none"> - varovanje arheoloških ostalin v zemljiščih in v prostoru kot vira človekove preteklosti in kot sredstva za arheološko, zgodovinsko in znanstveno proučevanje; - ohranjanje zemljišča v obstoječem stanju, pri čemer je potrebno preprečiti zaraščanje; - prepoved odkopavanja, nasipavanja ali drugačnega poseganja v teren; - prepoved izkopavanja panjev in skal; - prepovedano je nepooblaščenim osebam uporabljati iskalce kovin in pobirati arheološke najdbe; - v zemljišča se posega le izjemoma in sicer v procesu znanstvenega preučevanja in/ali v primeru druge javne koristi, če so izčrpane vse druge prostorske možnosti umestitve objektov javnega interesa. V takšnem primeru je potrebno zagotoviti predhodne arheološke raziskave s pridobitvijo popolnega najdiščnega arhiva in njegovo obdelavo; - v primeru odkritja kvalitetno ohranjenih in za širši prostor kulturno izpovednih ostalin, je le-te potrebno prezentirati »in situ« in jih primerno vključiti v okolje ter v turistično promocijo kraja.
Merilo:	M = 1: 2880

EŠD:	6675
Ime enote:	Hercegovščak - Rimsko gomilno grobišče
Naselje:	HERCEGOVŠČAK
Lokacija :	parc. št.: 51/13, 51/14, 100/2, 100/3, 100/4, osrednji del 430 k.o. Hercegovščak.
Utemeljitev razglasitve:	Na severnem vznožju gozdnatega grebena leži skupina delno poškodovanih devetih rimskih gomil s premeri od 7,5 m do 13 m in ohranjenimi višinami od 0,6 m do 2,2 m. Gomilno grobišče je poškodovano zaradi »divjega kopanja« in gradnje gozdne ceste. Gomile predstavljajo pomemben prostorski marker v historični kulturni krajini.
Opis varstvenega režima:	<p>Varstveni režim določa:</p> <ul style="list-style-type: none"> - varovanje arheoloških ostalin v zemljiščih in v prostoru kot vira človekove preteklosti in kot sredstva za arheološko, zgodovinsko in znanstveno proučevanje; - ohranjanje zemljišča v obstoječem stanju, pri čemer je potrebno preprečiti zaraščanje; - prepoved odkopavanja, nasipavanja ali drugačnega poseganja v teren; - prepoved izkopavanja panjev in skal; - prepovedano je nepooblaščenim osebam uporabljati iskalce kovin in pobirati arheološke najdbe; - v zemljišča se posega le izjemoma in sicer v procesu znanstvenega preučevanja in/ali v primeru druge javne koristi, če so izčrpane vse druge prostorske možnosti umestitve objektov javnega interesa. V takšnem primeru je potrebno zagotoviti predhodne arheološke raziskave s pridobitvijo popolnega najdiščnega arhiva in njegovo obdelavo; - v primeru odkritja kvalitetno ohranjenih in za širši prostor kulturno izpovednih ostalin, je le-te potrebno prezentirati »in situ« in jih primerno vključiti v okolje ter v turistično promocijo kraja.
Merilo:	M = 1: 2880

EŠD:	935
Ime enote:	Kunova – Rimsko gomilno grobišče
Naselje:	KUNOVA
Lokacija :	parc. št.: 357/5 k.o. Kunova
Utemeljitev razglasitve:	V gozdu severno od Negovskega jezera in ceste Negova - Spodnji Ivanjci ležijo štiri nepoškodovane gomile, premera od 10 do 12 m, višine pa od 0,2 do 0,5m. Gomile predstavljajo pomemben prostorski marker v historični kulturni krajini.
Opis varstvenega režima:	<p>Varstveni režim določa:</p> <ul style="list-style-type: none"> - varovanje arheoloških ostalin v zemljiščih in v prostoru kot vira človekove preteklosti in kot sredstva za arheološko, zgodovinsko in znanstveno proučevanje; - ohranjanje zemljišča v obstoječem stanju, pri čemer je potrebno preprečiti zaraščanje; - prepoved odkopavanja, nasipavanja ali drugačnega poseganja v teren; - prepoved izkopavanja panjev in skal; - prepovedano je nepooblaščenim osebam uporabljati iskalce kovin in pobirati arheološke najdbe; - v zemljišča se posega le izjemoma in sicer v procesu znanstvenega preučevanja in/ali v primeru druge javne koristi, če so izčrpane vse druge prostorske možnosti umestitve objektov javnega interesa. V takšnem primeru je potrebno zagotoviti predhodne arheološke raziskave s pridobitvijo popolnega najdiščnega arhiva in njegovo obdelavo; - v primeru odkritja kvalitetno ohranjenih in za širši prostor kulturno izpovednih ostalin, je le-te potrebno prezentirati »in situ« in jih primerno vključiti v okolje ter v turistično promocijo kraja.
Merilo:	M = 1: 2880

EŠD:	949
Ime enote:	Lastomerci - Rimskodobna gomila I
Naselje:	LASTOMERCI
Lokacija :	zahodni del parc. št.: 475 k.o. Lastomerci.
Utemeljitev razglasitve:	Na gozdnatem pobočju leži leta 2007 razkopana rimska gomila s premerom 18 m in ohranjeno višino 2 m. Gomila predstavlja pomemben prostorski marker v historični kulturni krajini.
Opis varstvenega režima:	<p>Varstveni režim določa:</p> <ul style="list-style-type: none"> - varovanje arheoloških ostalin v zemljiščih in v prostoru kot vira človekove preteklosti in kot sredstva za arheološko, zgodovinsko in znanstveno proučevanje; - ohranjanje zemljišča v obstoječem stanju, pri čemer je potrebno preprečiti zaraščanje; - prepoved odkopavanja, nasipavanja ali drugačnega poseganja v teren; - prepoved izkopavanja panjev in skal; - prepovedano je nepooblaščenim osebam uporabljati iskalce kovin in pobirati arheološke najdbe; - v zemljišča se posega le izjemoma in sicer v procesu znanstvenega preučevanja in/ali v primeru druge javne koristi, če so izčrpane vse druge prostorske možnosti umestitve objektov javnega interesa. V takšnem primeru je potrebno zagotoviti predhodne arheološke raziskave s pridobitvijo popolnega najdiščnega arhiva in njegovo obdelavo; - v primeru odkritja kvalitetno ohranjenih in za širši prostor kulturno izpovednih ostalin, je le-te potrebno prezentirati »in situ« in jih primerno vključiti v okolje ter v turistično promocijo kraja
Merilo:	M = 1: 2880

EŠD:	1476
Ime enote:	Lastomerci - Rimskodobna gomila II
Naselje:	LASTOMERCI
Lokacija :	parc. št.: 279/1 k.o. Lastomerci.
Utemeljitev razglasitve:	Na robu gozda leži do polovice poškodovana rimska gomila s premerom 17 m in ohranjeno višino 2,6 m. Gomila predstavlja pomemben prostorski marker v historični kulturni krajini.
Opis varstvenega režima:	<p>Varstveni režim določa:</p> <ul style="list-style-type: none"> - varovanje arheoloških ostalin v zemljiščih in v prostoru kot vira človekove preteklosti in kot sredstva za arheološko, zgodovinsko in znanstveno proučevanje; - ohranjanje zemljišča v obstoječem stanju, pri čemer je potrebno preprečiti zaraščanje; - prepoved odkopavanja, nasipavanja ali drugačnega poseganja v teren; - prepoved izkopavanja panjev in skal; - prepovedano je nepooblaščenim osebam uporabljati iskalce kovin in pobirati arheološke najdbe; - v zemljišča se posega le izjemoma in sicer v procesu znanstvenega preučevanja in/ali v primeru druge javne koristi, če so izčrpane vse druge prostorske možnosti umestitve objektov javnega interesa. V takšnem primeru je potrebno zagotoviti predhodne arheološke raziskave s pridobitvijo popolnega najdiščnega arhiva in njegovo obdelavo; - v primeru odkritja kvalitetno ohranjenih in za širši prostor kulturno izpovednih ostalin, je le-te potrebno prezentirati »in situ« in jih primerno vključiti v okolje ter v turistično promocijo kraja.
Merilo:	M = 1: 2880

EŠD:	936
Ime enote:	Lastomerci - Rimsko gomilno grobišče
Naselje:	LASTOMERCI
Lokacija :	južni del parc. št.: 300/12 k.o. Lastomerci.
Utemeljitev razglasitve:	Na pobočju nad dolino Ščavnice je v gozdu pet manjših nepoškodovanih rimskih gomil s premeri 6 - 8 m in višinami 0,4 do 0,9 metra. Gomile predstavljajo pomemben prostorski marker v historični kulturni krajini.
Opis varstvenega režima:	<p>Varstveni režim določa:</p> <ul style="list-style-type: none"> - varovanje arheoloških ostalin v zemljiščih in v prostoru kot vira človekove preteklosti in kot sredstva za arheološko, zgodovinsko in znanstveno proučevanje; - ohranjanje zemljišča v obstoječem stanju, pri čemer je potrebno preprečiti zaraščanje; - prepoved odkopavanja, nasipavanja ali drugačnega poseganja v teren; - prepoved izkopavanja panjev in skal; - prepovedano je nepooblaščenim osebam uporabljati iskalce kovin in pobirati arheološke najdbe; - v zemljišča se posega le izjemoma in sicer v procesu znanstvenega preučevanja in/ali v primeru druge javne koristi, če so izčrpane vse druge prostorske možnosti umestitve objektov javnega interesa. V takšnem primeru je potrebno zagotoviti predhodne arheološke raziskave s pridobitvijo popolnega najdiščnega arhiva in njegovo obdelavo; - v primeru odkritja kvalitetno ohranjenih in za širši prostor kulturno izpovednih ostalin, je le-te potrebno prezentirati »in situ« in jih primerno vključiti v okolje ter v turistično promocijo kraja.
Merilo:	M = 1: 2880

EŠD:	14279
Ime enote:	Lokavci - Gomilno grobišče »Ivanjševska dobrava«
Naselje:	LOKAVCI
Lokacija :	parc. št.: 1117/9 k.o. Negova.
Utemeljitev razglasitve:	V gozdu ob cesti Negova - Ivanjševci je gomilno grobišče s petnajstimi, verjetno rimskimi, gomilami. V večini so nepoškodovane s premeri 11 m do 25 m in višinami 0,5 m do 1,8 m. Gomile predstavljajo pomemben prostorski marker v historični kulturni krajini.
Opis varstvenega režima:	<p>Varstveni režim določa:</p> <ul style="list-style-type: none"> - varovanje arheoloških ostalin v zemljiščih in v prostoru kot vira človekove preteklosti in kot sredstva za arheološko, zgodovinsko in znanstveno proučevanje; - ohranjanje zemljišča v obstoječem stanju, pri čemer je potrebno preprečiti zaraščanje; - prepoved odkopavanja, nasipavanja ali drugačnega poseganja v teren; - prepoved izkopavanja panjev in skal; - prepovedano je nepooblaščenim osebam uporabljati iskalce kovin in pobirati arheološke najdbe; - v zemljišča se posega le izjemoma in sicer v procesu znanstvenega preučevanja in/ali v primeru druge javne koristi, če so izčrpane vse druge prostorske možnosti umestitve objektov javnega interesa. V takšnem primeru je potrebno zagotoviti predhodne arheološke raziskave s pridobitvijo popolnega najdiščnega arhiva in njegovo obdelavo; - v primeru odkritja kvalitetno ohranjenih in za širši prostor kulturno izpovednih ostalin, je le-te potrebno prezentirati »in situ« in jih primerno vključiti v okolje ter v turistično promocijo kraja.
Merilo:	M = 1: 2880

EŠD:	937
Ime enote:	Očeslavci - Gomila
Naselje:	OČESLAVCI
Lokacija :	parc. št.: 275/1 k.o. Očeslavci.
Utemeljitev razglasitve:	Severovzhodno od vasi je v gozdu delno prekopana in izravnana gomila iz neznanega časa s premerom 22 m in višino 1,4 m. Gomila predstavlja pomemben prostorski marker v historični kulturni krajini.
Opis varstvenega režima:	<p>Varstveni režim določa:</p> <ul style="list-style-type: none"> - varovanje arheoloških ostalin v zemljiščih in v prostoru kot vira človekove preteklosti in kot sredstva za arheološko, zgodovinsko in znanstveno proučevanje; - ohranjanje zemljišča v obstoječem stanju, pri čemer je potrebno preprečiti zaraščanje; - prepoved odkopavanja, nasipavanja ali drugačnega poseganja v teren; - prepoved izkopavanja panjev in skal; - prepovedano je nepooblaščenim osebam uporabljati iskalce kovin in pobirati arheološke najdbe; - v zemljišča se posega le izjemoma in sicer v procesu znanstvenega preučevanja in/ali v primeru druge javne koristi, če so izčrpane vse druge prostorske možnosti umestitve objektov javnega interesa. V takšnem primeru je potrebno zagotoviti predhodne arheološke raziskave s pridobitvijo popolnega najdiščnega arhiva in njegovo obdelavo; - v primeru odkritja kvalitetno ohranjenih in za širši prostor kulturno izpovednih ostalin, je le-te potrebno prezentirati »in situ« in jih primerno vključiti v okolje ter v turistično promocijo kraja.
Merilo:	M = 1: 2880

EŠD:	9673
Ime enote:	Očeslavci - Gomilno grobišče »Gomile«
Naselje:	OČESLAVCI
Lokacija :	parc. št.: 279/4, 280/4 k.o. Očeslavci.
Utemeljitev razglasitve:	V gozdu, vzhodno nad vasjo z ledinskim imenom Gomile, ležijo tri gomile iz neznanega časa. Ena je cela, druga skoraj zravnana in tretja poškodovana s kolovozom. Imajo premere 6-15 m in ohranjene višine od 0,4 do 0,8 m. Gomile predstavljajo pomemben prostorski marker v historični kulturni krajini.
Opis varstvenega režima:	<p>Varstveni režim določa:</p> <ul style="list-style-type: none"> - varovanje arheoloških ostalin v zemljiščih in v prostoru kot vira človekove preteklosti in kot sredstva za arheološko, zgodovinsko in znanstveno proučevanje; - ohranjanje zemljišča v obstoječem stanju, pri čemer je potrebno preprečiti zaraščanje; - prepoved odkopavanja, nasipavanja ali drugačnega poseganja v teren; - prepoved izkopavanja panjev in skal; - prepovedano je nepooblaščenim osebam uporabljati iskalce kovin in pobirati arheološke najdbe; - v zemljišča se posega le izjemoma in sicer v procesu znanstvenega preučevanja in/ali v primeru druge javne koristi, če so izčrpane vse druge prostorske možnosti umestitve objektov javnega interesa. V takšnem primeru je potrebno zagotoviti predhodne arheološke raziskave s pridobitvijo popolnega najdiščnega arhiva in njegovo obdelavo; - v primeru odkritja kvalitetno ohranjenih in za širši prostor kulturno izpovednih ostalin, je le-te potrebno prezentirati »in situ« in jih primerno vključiti v okolje ter v turistično promocijo kraja.
Merilo:	M = 1: 2880

EŠD:	14275
Ime enote:	Podgrad - Gomila I
Naselje:	PODGRAD
Lokacija :	parc. št.: 570/2, 571, 578, 579, 580 k.o. Hercegovščak.
Utemeljitev razglasitve:	Severno ob cesti Gornja Radgona - Apače, proti Muri, leži prazgodovinska gomila s premerom 26 m in višino 3,5 m. Vzhodno in severovzhodno od nje so sledovi že zravnanih gomil. Gomila predstavlja pomemben prostorski marker v historični kulturni krajini.
Opis varstvenega režima:	<p>Varstveni režim določa:</p> <ul style="list-style-type: none"> - varovanje arheoloških ostalin v zemljiščih in v prostoru kot vira človekove preteklosti in kot sredstva za arheološko, zgodovinsko in znanstveno proučevanje; - ohranjanje zemljišča v obstoječem stanju, pri čemer je potrebno preprečiti zaraščanje; - prepoved odkopavanja, nasipavanja ali drugačnega poseganja v teren; - prepoved vpeljave novih poljedelskih kultur, ki bi zahtevale globlji poseg v zemljo ali spreminjale konfiguracijo terena; - čim bolj omejeno uporabo kemičnih sredstev za gnojenje in zatiranje škodljivcev; - prepovedano je nepooblaščenim osebam uporabljati iskalce kovin in pobirati arheološke najdbe; - v zemljišča se posega le izjemoma in sicer v procesu znanstvenega preučevanja in/ali v primeru druge javne koristi, če so izčrpane vse druge prostorske možnosti umestitve objektov javnega interesa. V takšnem primeru je potrebno zagotoviti predhodne arheološke raziskave s pridobitvijo popolnega najdiščnega arhiva in njegovo obdelavo; - v primeru odkritja kvalitetno ohranjenih in za širši prostor kulturno izpovednih ostalin, je le-te potrebno prezentirati »in situ« in jih primerno vključiti v okolje ter v turistično promocijo kraja.
Merilo:	M = 1: 2880

EŠD:	14276
Ime enote:	Podgrad - Gomila II
Naselje:	PODGRAD
Lokacija :	zahodni del parc. št.: 601/1 k.o. Hercegovščak.
Utemeljitev razglasitve:	Prazgodovinska gomila s premerom 21 metrov in ohranjeno višino 3,5 metra je v celoti porasla z drevjem in grmičevjem. Nekaj dreves na vrhu gomile je odstranjenih. Gomila leži južno od ceste Podgrad - Gornja Radgona. Danes je v gomili obokana vinska klet v velikosti 4 x 3 metre. Vinska klet je bila pozidana z opeko okoli leta 1924. Vhod v vinsko klet je iz severne strani gomile. Gomila predstavlja pomemben prostorski marker v historični kulturni krajini.
Opis varstvenega režima:	<p>Varstveni režim določa:</p> <ul style="list-style-type: none"> - varovanje arheoloških ostalin v zemljiščih in v prostoru kot vira človekove preteklosti in kot sredstva za arheološko, zgodovinsko in znanstveno proučevanje; - ohranjanje zemljišča v obstoječem stanju, pri čemer je potrebno preprečiti zaraščanje; - prepoved odkopavanja, nasipavanja ali drugačnega poseganja v teren; - prepoved izkopavanja panjev in skal; - prepovedano je nepooblaščenim osebam uporabljati iskalce kovin in pobirati arheološke najdbe; - v zemljišča se posega le izjemoma in sicer v procesu znanstvenega preučevanja in/ali v primeru druge javne koristi, če so izčrpane vse druge prostorske možnosti umestitve objektov javnega interesa. V takšnem primeru je potrebno zagotoviti predhodne arheološke raziskave s pridobitvijo popolnega najdiščnega arhiva in njegovo obdelavo; - v primeru odkritja kvalitetno ohranjenih in za širši prostor kulturno izpovednih ostalin, je le-te potrebno prezentirati »in situ« in jih primerno vključiti v okolje ter v turistično promocijo kraja.
Merilo:	M = 1: 2880

EŠD:	6677
Ime enote:	Podgrad - Gomila III
Naselje:	PODGRAD
Lokacija :	parc. št.: 132/3 k.o. Hercegovščak.
Utemeljitev razglasitve:	Prazgodovinska gomila s premerom 30 metrov. Gomila leži severno od ceste Lomanoše - Gornja Radgona. Gomila predstavlja pomemben prostorski marker v historični kulturni krajini.
Opis varstvenega režima:	<p>Varstveni režim določa:</p> <ul style="list-style-type: none"> - varovanje arheoloških ostalin v zemljiščih in v prostoru kot vira človekove preteklosti in kot sredstva za arheološko, zgodovinsko in znanstveno proučevanje; - ohranjanje zemljišča v obstoječem stanju, pri čemer je potrebno preprečiti zaraščanje; - prepoved odkopavanja, nasipavanja ali drugačnega poseganja v teren; - prepovedano je nepooblaščenim osebam uporabljati iskalce kovin in pobirati arheološke najdbe; - v zemljišča se posega le izjemoma in sicer v procesu znanstvenega preučevanja in/ali v primeru druge javne koristi, če so izčrpane vse druge prostorske možnosti umestitve objektov javnega interesa. V takšnem primeru je potrebno zagotoviti predhodne arheološke raziskave s pridobitvijo popolnega najdiščnega arhiva in njegovo obdelavo; - v primeru odkritja kvalitetno ohranjenih in za širši prostor kulturno izpovednih ostalin, je le-te potrebno prezentirati »in situ« in jih primerno vključiti v okolje ter v turistično promocijo kraja.
Merilo:	M = 1: 2880

EŠD:	14277
Ime enote:	Podgrad - Gomila IV
Naselje:	PODGRAD
Lokacija :	severni del parc. št.: 140/2 k.o. Hercegovščak.
Utemeljitev razglasitve:	Prazgodovinska gomila s premerom 14,5 metrov. Gomila leži severno od ceste Lomanoše - Gornja Radgona. Gomila predstavlja pomemben prostorski marker v historični kulturni krajini.
Opis varstvenega režima:	<p>Varstveni režim določa:</p> <ul style="list-style-type: none"> - varovanje arheoloških ostalin v zemljiščih in v prostoru kot vira človekove preteklosti in kot sredstva za arheološko, zgodovinsko in znanstveno proučevanje; - ohranjanje zemljišča v obstoječem stanju, pri čemer je potrebno preprečiti zaraščanje; - prepoved odkopavanja, nasipavanja ali drugačnega poseganja v teren; - prepoved vpeljave novih poljedelskih kultur, ki bi zahtevale globlji poseg v zemljo ali spreminjale konfiguracijo terena; - čim bolj omejeno uporabo kemičnih sredstev za gnojenje in zatiranje škodljivcev; - prepovedano je nepooblaščenim osebam uporabljati iskalce kovin in pobirati arheološke najdbe; - v zemljišča se posega le izjemoma in sicer v procesu znanstvenega preučevanja in/ali v primeru druge javne koristi, če so izčrpane vse druge prostorske možnosti umestitve objektov javnega interesa. V takšnem primeru je potrebno zagotoviti predhodne arheološke raziskave s pridobitvijo popolnega najdiščnega arhiva in njegovo obdelavo; - v primeru odkritja kvalitetno ohranjenih in za širši prostor kulturno izpovednih ostalin, je le-te potrebno prezentirati »in situ« in jih primerno vključiti v okolje ter v turistično promocijo kraja.
Merilo:	M = 1: 2880

EŠD:	950
Ime enote:	Ptujska Cesta - Rimska gomila
Naselje:	PTUJSKA CESTA
Lokacija :	parc. št.: 628/2 k.o. Orehovci.
Utemeljitev razglasitve:	Na pobočju grebena, zahodno od ceste Spodnji Ivanjci - Gornja Radgona, leži v gozdu nepoškodovana rimska gomila s premerom 11 m in višino 1,1 m. Gomila predstavlja pomemben prostorski marker v historični kulturni krajini.
Opis varstvenega režima:	<p>Varstveni režim določa:</p> <ul style="list-style-type: none"> - varovanje arheoloških ostalin v zemljiščih in v prostoru kot vira človekove preteklosti in kot sredstva za arheološko, zgodovinsko in znanstveno proučevanje; - ohranjanje zemljišča v obstoječem stanju, pri čemer je potrebno preprečiti zaraščanje; - prepoved odkopavanja, nasipavanja ali drugačnega poseganja v teren; - prepoved izkopavanja panjev in skal; - prepovedano je nepooblaščenim osebam uporabljati iskalce kovin in pobirati arheološke najdbe; - v zemljišča se posega le izjemoma in sicer v procesu znanstvenega preučevanja in/ali v primeru druge javne koristi, če so izčrpane vse druge prostorske možnosti umestitve objektov javnega interesa. V takšnem primeru je potrebno zagotoviti predhodne arheološke raziskave s pridobitvijo popolnega najdiščnega arhiva in njegovo obdelavo; - v primeru odkritja kvalitetno ohranjenih in za širši prostor kulturno izpovednih ostalin, je le-te potrebno prezentirati »in situ« in jih primerno vključiti v okolje ter v turistično promocijo kraja.
Merilo:	M = 1: 2880

EŠD:	6678
Ime enote:	Spodnja Ščavnica - Gomilno grobišče
Naselje:	SPODNJA ŠČAVNICA
Lokacija :	parc. št.: 712/1 k.o. Spodnja Ščavnica.
Utemeljitev razglasitve:	Južno od ceste Benedikt - Gornja Radgona, so na ploskem hrbtu v gozdu 4 nepoškodovane gomile iz neznanega časa, s premeri 15 - 21 m in višinami 1 - 1,3 m. Gomile predstavljajo pomemben prostorski marker v historični kulturni krajini.
Opis varstvenega režima:	<p>Varstveni režim določa:</p> <ul style="list-style-type: none"> - varovanje arheoloških ostalin v zemljiščih in v prostoru kot vira človekove preteklosti in kot sredstva za arheološko, zgodovinsko in znanstveno proučevanje; - ohranjanje zemljišča v obstoječem stanju, pri čemer je potrebno preprečiti zaraščanje; - prepoved odkopavanja, nasipavanja ali drugačnega poseganja v teren; - prepoved izkopavanja panjev in skal; - prepovedano je nepooblaščenim osebam uporabljati iskalce kovin in pobirati arheološke najdbe; - v zemljišča se posega le izjemoma in sicer v procesu znanstvenega preučevanja in/ali v primeru druge javne koristi, če so izčrpane vse druge prostorske možnosti umestitve objektov javnega interesa. V takšnem primeru je potrebno zagotoviti predhodne arheološke raziskave s pridobitvijo popolnega najdiščnega arhiva in njegovo obdelavo; - v primeru odkritja kvalitetno ohranjenih in za širši prostor kulturno izpovednih ostalin, je le-te potrebno prezentirati »in situ« in jih primerno vključiti v okolje ter v turistično promocijo kraja.
Merilo:	M = 1: 2880

EŠD:	940
Ime enote:	Spodnji Ivanjci - Rimsko gomilno grobišče
Naselje:	SPODNJI IVANJCI
Lokacija :	parc. št.: 488 k.o. Spodnji Ivanjci.
Utemeljitev razglasitve:	Južno ob cesti Grabonoš - Spodnji Ivanjci je v gozdu deset delno prekopanih rimskih gomil s premeri od 6,5 m do 15 m in ohranjenimi višinami od 0,2 m in do 2,1 m. Gomile predstavljajo pomemben prostorski marker v historični kulturni krajini.
Opis varstvenega režima:	<p>Varstveni režim določa:</p> <ul style="list-style-type: none"> - varovanje arheoloških ostalin v zemljiščih in v prostoru kot vira človekove preteklosti in kot sredstva za arheološko, zgodovinsko in znanstveno proučevanje; - ohranjanje zemljišča v obstoječem stanju, pri čemer je potrebno preprečiti zaraščanje; - prepoved odkopavanja, nasipavanja ali drugačnega poseganja v teren; - prepoved izkopavanja panjev in skal; - prepovedano je nepooblaščenim osebam uporabljati iskalce kovin in pobirati arheološke najdbe; - v zemljišča se posega le izjemoma in sicer v procesu znanstvenega preučevanja in/ali v primeru druge javne koristi, če so izčrpane vse druge prostorske možnosti umestitve objektov javnega interesa. V takšnem primeru je potrebno zagotoviti predhodne arheološke raziskave s pridobitvijo popolnega najdiščnega arhiva in njegovo obdelavo; - v primeru odkritja kvalitetno ohranjenih in za širši prostor kulturno izpovednih ostalin, je le-te potrebno prezentirati »in situ« in jih primerno vključiti v okolje ter v turistično promocijo kraja.
Merilo:	M = 1: 2880

EŠD:	943
Ime enote:	Stavešinski Vrh - Rimsko gomilno grobišče
Naselje:	STAVEŠINSKI VRH
Lokacija :	parc. št.: 216/3, 216/4, 217/3, 217/4, 218/3, 218/4, 219/3, 219/4, 220/3, 220/4, 221/3, 221/4 k.o. Stavešinci.
Utemeljitev razglasitve:	V gozdu, na vznožju grebena in severno od križišča cest Ivanjci - Gornja Radgona ter Spodnja Ščavnica - Očeslavci, leži v gruči 22 delno prekopanih rimskih gomil s premeri od 4 m do 10 m in višinami od 3 do 1,5 m. Gomile predstavljajo pomemben prostorski marker v historični kulturni krajini.
Opis varstvenega režima:	<p>Varstveni režim določa:</p> <ul style="list-style-type: none"> - varovanje arheoloških ostalin v zemljiščih in v prostoru kot vira človekove preteklosti in kot sredstva za arheološko, zgodovinsko in znanstveno proučevanje; - ohranjanje zemljišča v obstoječem stanju, pri čemer je potrebno preprečiti zaraščanje; - prepoved odkopavanja, nasipavanja ali drugačnega poseganja v teren; - prepoved izkopavanja panjev in skal; - prepovedano je nepooblaščenim osebam uporabljati iskalce kovin in pobirati arheološke najdbe; - v zemljišča se posega le izjemoma in sicer v procesu znanstvenega preučevanja in/ali v primeru druge javne koristi, če so izčrpane vse druge prostorske možnosti umestitve objektov javnega interesa. V takšnem primeru je potrebno zagotoviti predhodne arheološke raziskave s pridobitvijo popolnega najdiščnega arhiva in njegovo obdelavo; - v primeru odkritja kvalitetno ohranjenih in za širši prostor kulturno izpovednih ostalin, je le-te potrebno prezentirati »in situ« in jih primerno vključiti v okolje ter v turistično promocijo kraja.
Merilo:	M = 1: 2880

Stavbe

EŠD:	18055
Ime enote:	Črešnjevci - Domačija Šantl
Naselje:	ČREŠNJEVCI
Hišna številka:	121
Lokacija:	parc. št.: 1053, zahodni del parc. št. 1054 k.o. Črešnjevci.
Utemeljitev razglasitve:	<p>Ob cesti v ravninskem predelu razloženega naselja stoji domačija Šantl. Sestoji iz stanovanjske hiše, večjega gospodarskega poslopja, preše z zrnsko kletjo in družinske kapele.</p> <p>Pritlična hiša z glavno sedemosno fasado, stoji vzdolž ceste. Ima bogato rustikalno fasadno profilacijo, ki jo mestoma poudarja rastlinska mozaično oblikovana dekoracija. Na delu šivanega roba je vidna letnica 1909. Profiliran pravokotni portal krasijo masivna lesena dvokrilna vrata z ohranjenim okovjem. Ohranjena je večina starega stavbnega pohištva. Okna so lesena dvokrilna z nadsvetlobo. Ščitijo jih kovane okenske mreže in lesene lamelne polkne. Južni dvoosni zatrep delita dve manjši okni z lamelnimi naoknicami. Sredi zatrepa v osi slemena, je zračna lina v obliki triperesne detelje. Klet se nahaja v južni polovici hiše in je v celoti obokana.</p> <p>Pravokotno, ločeno od stanovanjske hiše, stoji večje zidano gospodarsko poslopje, ki združuje pod isto opečno dvokapnico več prostorov z gospodarsko namembnostjo: svinjski kotel, štalca (svinjski hlev), hlev za krave in konje, na podstrešnem delu je bil senik.</p> <p>Vzporedno s hlevi stoji lesena stavba s prešo iz leta 1938, ki se stika z zidano dvocelično zrnsko kletjo. Prostor za hranjenje zrnja je dostopen iz preše. V drugi del, ki je rabil za žganjekuho, kasneje za manjšo bivalno sobico, vodijo zunanje lesene stopnice. Zrnska klet je vrhkletna. Pod njo je še ena klet, kamor vodijo lesena ležeča dvokrilna vrata. Celoten kompleks zaključuje družinska kapela, postavljena po I. svetovni vojni.</p> <p>Ves stavbni kompleks je redki primer še ohranjene domačije večjega kmeta z začetka 20. stoletja, ki so nekdanje dajale svojstven pečat ravninskemu predelu tipičnega razloženega naselja.</p>
Opis varstvenega režima:	<p>Za spomenik velja varstveni režim, ki določa:</p> <ul style="list-style-type: none">- varovanje etnoloških, arhitekturnih in krajinskih vrednot v celoti, v njihovi izvornosti in neokrnjenosti;- posebno varovanje zunanosti objekta, njegove gradbene substance, posamezne arhitekturne detajle, tlorisne zasnove, notranje opreme in vplivnega območja;- prepoved vseh posegov v tloris in gabarite stavbe, stavbne člene, razen vzdrževalnih posegov;- strokovno vzdrževanje in obnavljanje vseh neokrnjenih prvin spomenika po načelu ohranjanja originala;- prepoved postavljanja nosilcev infrastrukture in reklam.
Merilo:	M = 1: 2880

EŠD:	6728
Ime enote:	Črešnjevci - Gralova zidanica
Naselje:	ČREŠNJEVCI
Hišna številka:	182
Lokacija:	zahodni del parc. št. 605/1, 605/2, južni del 606/2 k.o. Črešnjevci
Utemeljitev razglasitve:	<p>V gričevnatem predelu, na vrhu slemena med vinogradi, stoji nekdanja večja nadstropna zidanica s pritličnim podaljškom za prešo. Tako nadstropno hišo, kot pritlični del za prešo, pokriva opečna dvokapnica z delnim čopom.</p> <p>V nadstropju zidanice je delno ohranjen leseni gank, ki je nekdanj povezoval ves nadstropni del. Ohranjen je del stavbnega pohištva. Okna v pritličju zidanice so lesena dvojna dvokrilna z delitvijo kril na dve polji. V nadstropnem delu so ohranjena le zunanja okenska krila, notranja pa so novejšega datuma. Ohranjena so lesena vrata v prešo s prednje in zadnje dvoriščne strani, od koder je dostopna zidanica. Klet je v celoti obokana in tlakovana z mačjimi glavami. V notranjost kleti vodi obokan, delno porušen, zunanji vhod.</p> <p>Gre za primer še ohranjene gosposke zidanice iz 19. stoletja, ki na svojstven način daje stavbni pečat kulturni krajini Radgonskih gor.</p>
Opis varstvenega režima:	<p>Za spomenik velja varstveni režim, ki določa:</p> <ul style="list-style-type: none"> - varovanje etnoloških, arhitekturnih in krajinskih vrednot v celoti, v njihovi izvirnosti in neokrnjenosti; - posebno varovanje zunanosti objekta, njegove gradbene substance, posamezne arhitekturne detajle, tlorisne zasnove, notranje opreme in vplivnega območja; - prepoved vseh posegov v tloris in gabarite stavbe, stavbne člene, razen vzdrževalnih posegov; - strokovno vzdrževanje in obnavljanje vseh neokrnjenih prvin spomenika po načelu ohranjanja originala; - prepoved postavljanja nosilcev infrastrukture in reklam.
Merilo:	M = 1: 2880

EŠD:	6727
Ime enote:	Črešnjevci - Koroščeva vila
Naselje:	ČREŠNJEVCI
Hišna številka:	170
Lokacija:	parc. št.: 733/3, 733/4 733/5, 733/6 k.o. Črešnjevci.
Utemeljitev razglasitve:	<p>Koroščeva vila stoji med vinogradi na hribu na obrobju razloženega naselja. Nadstropno gosposko hišo iz leta 1889 odlikuje reprezentančna fasada z izstopajočim rizalitom, ki rabi kot vhod v bivalni del. Polkrožno oblikovan vhodni portal vodi po kamnitih stopnicah do notranjih vrat. Zraven njega je vhod v kletne prostore skozi potlačen polkrožno zaključen kamnit portal. Stopnišče v klet zapirajo dekorativna kovana vrata. Hiša ima na dvoosni čelni fasadi nadstropno verando, ki je v nadstropnem delu lesena, spodnji pritlični del pa je opečnat. Fasadno členitev poudarjajo profilirane okenske karnise in police, podstrešni venec, venčni zidec ter šivani robovi. Stavbno pohištvo je prenovljeno. Ohranjena so le zunanja in notranja vrata z okovjem.</p> <p>Z nadstropno hišo se stika pritlični del, kjer je bila nekdam preša. V neposredni bližini, pravokotno na vilo stoji pritlična viničarija z gospodarskim poslopjem pod isto streho. Pokriva jo opečna dvokapnica z delnim čopom.</p> <p>Koroščeva vila predstavlja primer kompleksa veleposestniškega gospodarstva, kar je bilo v preteklosti stalnica vinogradniških območij z izjemnimi legami vinogradov.</p>
Opis varstvenega režima:	<p>Za spomenik velja varstveni režim, ki določa:</p> <ul style="list-style-type: none"> - varovanje etnoloških, arhitekturnih in krajinskih vrednot v celoti, v njihovi izvirnosti in neokrnjenosti; - posebno varovanje zunanosti objekta, njegove gradbene substance, posamezne arhitekturne detajle, tlorisne zasnove, notranje opreme in vplivnega območja; - prepoved vseh posegov v tloris in gabarite stavbe, stavbne člene, razen vzdrževalnih posegov; - strokovno vzdrževanje in obnavljanje vseh neokrnjenih prvin spomenika po načelu ohranjanja originala; - prepoved postavljanja nosilcev infrastrukture in reklam.
Merilo:	M = 1: 2880

EŠD:	18059
Ime enote:	Črešnjevci - Vila Holt
Naselje:	ČREŠNJEVCI
Hišna številka:	81
Lokacija:	parc. št.: 714/3 k. o. Črešnjevci.
Utemeljitev razglasitve:	<p>Mogočna nadstropna vila stoji nekoliko pomaknjena v stran od ceste ob vznožju vinogradov. Pokriva jo opečna mansardna streha z manjšimi predelavami (neustrezna strešna okna - frčade). Fasado krasita nadstropni in mansardni leseni gank. Na dvoriščni strani je ohranjena lesena nadstropna terasa z izrezljanimi detajli. Hiša je v celoti podkletena. Nekdaj je to bila mogočna vinska klet. Stavbno pohištvo je v celoti prenovljeno.</p> <p>Gre za primer še ohranjene ambiciozno zasnovane vinogradniške arhitekture iz 19. stoletja, ki je bila nekdanj v lasti avstrijskega veleposestnika iz Graza. Kot taka predstavlja stanovanjsko enoto veleposestniškega gospodarstva, ki jo je nekdanj spremljalo še pritično gospodarsko poslopje s prešo in manjše viničarije.</p>
Opis varstvenega režima:	<p>Za spomenik velja varstveni režim, ki določa:</p> <ul style="list-style-type: none"> - varovanje etnoloških, arhitekturnih in krajinskih vrednot v celoti, v njihovi izvirnosti in neokrnjenosti; - posebno varovanje zunanosti objekta, njegove gradbene substance, posamezne arhitekturne detajle, tlorisne zasnove, notranje opreme in vplivnega območja; - prepoved vseh posegov v tloris in gabarite stavbe, stavbne člene, razen vzdrževalnih posegov; - strokovno vzdrževanje in obnavljanje vseh neokrnjenih prvin spomenika po načelu ohranjanja originala; - prepoved postavljanja nosilcev infrastrukture in reklam.
Merilo:	M = 1: 2880

EŠD: 22222

Ime enote:

Gornji Ivanjci - Breznikova vila

Naselje:

GORNJI IVANJCI

Hišna številka:

11

Lokacija:

parc. št.: 11/3, južni del parc. št. 91, 95/2, 95/3, vzhodni del 324/5 k.o. Gornji Ivanjci.

Utemeljitev razglasitve:

Sredi manjšega obcestnega naselja, tik ob cesti, stoji nadstropna stanovanjska hiša z zelo ambiciozno historično zasnovano fasadno profilacijo, ki je sledila meščanskim vzorom. Razen stanovanjske stavbe, se je ohranilo tudi pritlično zidano gospodarsko poslopje.

Stanovanjsko hišo pokriva opečna dvokapnica, ki zaradi izstopajočega rizalita tvori streho v obliki črke »T«. V rizalitnem delu je bogato profiliran potlačen segmentno oblikovan portal. Glavni vhod v hišo zapirajo lesena dvokrilna vrata z izjemnimi mizarskimi detajli in z izrezljano letnico 1923. Del fasadne profilacije, v osrednji osi rizalita, nad glavnim vhodom, na svojstven način prezentira večja polkrožno oblikovana pokončna niša brez poslikav. Taisto os v zatrepnem delu nadaljuje zbledela in nejasna upodobitev svetnika. Tik pod slemenom se fasadna delitev rizalita zaključí z manjšo polkrožno okensko odprtino s poudarjenim okvirjem.

Glavna in obe stranski fasadi sta izjemno profilirani. Delitev zadnje dvoriščne fasade je nakazana s poudarjenimi vertikalami in horizontalami.

Ohranjeno je vso prvotno stavbno pohištvo. Vsa okna so lesena, dvojna in dvokrilna. Delitev pritličnih oken se razlikuje od tistih v nadstropju. Ta prva imajo delitev kril na tri polja, ta druga se delijo na dve krili z nadsvetlobo.

Tlorisna zasnova pritličja kaže, da sta bila v sprednjem delu dve večji sobi, v zadnjem delu pa prostori, ki so rabili kot shramba. V sobe nadstropja vodijo lesene stopnice, od koder je dostopno tudi podstrešje.

Gospodarsko poslopje stoji nekoliko vstran, vzporedno s stanovanjsko hišo. Je pritlično, zidano in prekrito z opečno dvokapnico. Stavbno pohištvo je novejšega datuma.

Opis varstvenega režima:

Za spomenik velja varstveni režim, ki določa:

- varovanje etnoloških, arhitekturnih in krajinskih vrednot v celoti, v njihovi izvirnosti in neokrnjenosti;
- posebno varovanje zunanjosti objekta, njegove gradbene substance, posamezne arhitekturne detajle, tlorisne zasnove, notranje opreme in vplivnega območja;
- prepoved vseh posegov v tloris in gabarite stavbe, stavbne člene, razen vzdrževalnih posegov;
- strokovno vzdrževanje in obnavljanje vseh neokrnjenih prvin spomenika po načelu ohranjanja originala;
- prepoved postavljanja nosilcev infrastrukture in reklam.

Merilo:

M = 1: 2880

EŠD:	18376
Ime enote:	Gornji Ivanjci - Domačija Breznik
Naselje:	GORNJI IVANJCI
Hišna številka:	17
Lokacija:	parc. št.: 352, 353, 354, 355, 357/2, severovzhodni del 358, vzhodni del 359 k.o. Gornji Ivanjci.
Utemeljitev razglasitve:	<p>Nekoliko pomaknjeno od lokalne ceste, leži izjemen kompleks večjega kmečkega gospodarstva. Sestoji iz stanovanjske hiše in več gospodarskih poslopij, na gosto posejanih okoli hiše. Hiša z letnico 1887 na kamnitem portalu, je pritlična, delno podkletena in pokrita z opečno dvokapnico. Ima zelo bogato rustikalno fasadno profilacijo. Svojstven element fasadne delitve, predstavlja kamniti portal iz avtohtonega peščenjaka s kamnoseškimi detajli. V notranjost hiše vodijo hrastova dvokrilna vrata z izjemnim rezbarsko oblikovanim okrasjem in ohranjenim okovjem. Izjemnost vrat poudarja zastekljena nadsvetloba, ki jo ščiti dekorativno oblikovana kovana mreža.</p> <p>V tlorisu, v osi glavnih vhodnih vrat, se na zadnji dvoriščni strani odpirajo zadnja prav tako lesena dvokrilna vrata z manjšimi rezbarskimi detajli. Ohranjeno je vso starejše stavbno pohištvo. Okna so dvojna, dvokrilna z delitvijo kril na tri polja. Ščitijo jih kovane okenske mreže in lesene lamelne polkne. Hiša ima klasično tlorisno razdelitev. Strop v kuhinji krasijo banjasti oboki z oprogami</p> <p>Večji kompleks gospodarskih poslopij, v obliki črke »L«, stoji ločeno od stanovanjske hiše. Nekoliko stran, za omenjenimi gospodarskim nizom, sta preša iz leta 1908 in edinstven še ohranjen primer »lanišnice« (sušilnice lanu). Ob vhodu na kmetijo stoji kapelica iz l. 1920.</p> <p>Domačija je edinstven primer še aktivnega kmečkega gospodarstva, katerega začetki segajo v drugo polovico 19. stoletja.</p>
Opis varstvenega režima:	<p>Za spomenik velja varstveni režim, ki določa:</p> <ul style="list-style-type: none"> - varovanje etnoloških, arhitekturnih in krajinskih vrednot v celoti, v njihovi izvornosti in neokrnjenosti; - posebno varovanje zunanosti objekta, njegove gradbene substance, posamezne arhitekturne detajle, tlorisne zasnove, notranje opreme in vplivnega območja; - prepoved vseh posegov v tloris in gabarite stavbe, stavbne člene, razen vzdrževalnih posegov; - strokovno vzdrževanje in obnavljanje vseh neokrnjenih prvin spomenika po načelu ohranjanja originala; - prepoved postavljanja nosilcev infrastrukture in reklam.
Merilo:	M = 1: 2880

EŠD:	27521
Ime enote:	Gornji Ivanjci - Domačija Pivar
Naselje:	GORNJI IVANJCI
Hišna številka:	22
Lokacija:	parc. št.: 275, severni del 276/1, 276/2, 276/3, 277 k.o. Gornji Ivanjci.
Utemeljitev razglasitve:	<p>Nekoliko vstran od ceste leži kmetija, ki obsega pritlično stanovanjsko hišo, večje gospodarsko poslopje s hlevi, skednjem in svinjaki ter manjšo stavbo s prešo.</p> <p>Pritlična stanovanjska hiša, je z vzdolžno stranico obrnjena proti cesti. Mestoma poškodovan omet odkriva kamniti temeljni zidec, ki je nakazan v sivkastem tonu, kakor tudi samo ilovnato podlago obstoječemu beležu. Pokriva jo opečna dvokapnica, z lesenimi zatrepi in nekoliko širšimi napušči, ki kažejo na tramovno grajen strop. Stavbno pohištvo z okovjem je v celoti ohranjeno. Lesena dvokrilna okna, z delitvijo kril na tri polja, ščitijo kovane okenske mreže. Notranjost hiše je dostopna z dvoriščne strani, kjer je leseni pravokotni portal z dvokrilnimi lesenimi vrati.</p> <p>Pravokotno na stanovanjsko hišo stoji večje visokopritlično gospodarsko poslopje, razdeljeno na posamezne enote. Leseni svinjak, ki se stika s tem nizom poslopij, stoji vzdolž stanovanjske hiše.</p> <p>Nekoliko vstran od strnjene kompleksa vseh stavb domačije, stoji manjše leseno gospodarsko poslopje s prešo, z enostranskim podaljšanim napuščem.</p> <p>Domačija je primer večjega kmečkega gospodarstva iz zadnje četrtine 19. stoletja in na svojstven način izpričuje materialni vidik načina življenja v ravninskem predelu.</p>
Opis varstvenega režima:	<p>Za spomenik velja varstveni režim, ki določa:</p> <ul style="list-style-type: none"> - varovanje etnoloških, arhitekturnih in krajinskih vrednot v celoti, v njihovi izvornosti in neokrnjenosti; - posebno varovanje zunanosti objekta, njegove gradbene substance, posamezne arhitekturne detajle, tlorisne zasnove, notranje opreme in vplivnega območja; - prepoved vseh posegov v tloris in gabarite stavbe, stavbne člene, razen vzdrževalnih posegov; - strokovno vzdrževanje in obnavljanje vseh neokrnjenih prvin spomenika po načelu ohranjanja originala; - prepoved postavljanja nosilcev infrastrukture in reklam.
Merilo:	M = 1: 2880

EŠD:	6708
Ime enote:	Gornja Radgona - Admontski dvorec
Ulica:	PARTIZANSKA CESTA
Hišna številka:	1
Lokacija:	parc. št.: 380/3, 380/6, 381, 383 k.o. Gornja Radgona.
Utemeljitev razglasitve:	<p>Admontski dvorec se nahaja v jedru naselja, JV od cerkve. 8 x 2-osna, enonadstropna stavba ima v pritličju in nadstropju kamnoseško izdelane okenske okvire. Streha s čopi oblikuje trapezasta čela na stranskih fasadah. Vhod v stavbo, ki je sedaj pozidan, je do nedavnega vodil skozi baročen portal. Pritlična okna s kovanimi mrežami imajo kamniti okvir s profilirano polico. Večja pokončna okna v prvem nadstropju so nadgrajene še s profilirano karniso. Venec pod streho je profiliran. Členjen in potlačen portal nosi letnico 1781. Originalne vratnice z girlandami in grbom samostana in admontskega opata v lovorjevem ovalnem polju so sedaj shranjene v Špitalu. Z dvoriščne strani je v osi hodnika rizalit, ki ima spodaj vhod v klet s kovanimi mrežastimi vrati, v etaži pa križno obokano lopo na dveh toskanskih stebričih. Klet pokriva banja s sosvodnicami. Prvo nadstropje so preuredili v kuhinjske prostore. Poleg kuhinje je še majhna kapelica s poslikavo in Kristusovo glavo v temenu oboka. Veže pokrivajo križni oboki, deloma grebenastega značaja, desno stopnišče pa spremlja plitva banja.</p> <p>Admontski dvorec je kvalitetna meščanska stavba z lepo izdelanimi okenskimi okvirji s policami in karnisami in predstavlja tipičen primer arhitekture 18. stoletja, ki s svojimi kamnoseškimi detajli izdajajo bogatega naročnika.</p>
Opis varstvenega režima:	<p>Za spomenik velja varstveni režim, ki določa:</p> <ul style="list-style-type: none"> - varovanje kulturnih in arhitekturnih vrednot v celoti, njihovi izvirnosti in neokrnjenosti; - podrejanje vsake rabe in vseh posegov v spomenik ohranjanju in varovanju spomeniških lastnosti; - strokovno vzdrževanje in obnavljanje vseh neokrnjenih prvin arhitekture po načelu ohranjanja izvirne tlorisne zasnove, gabaritov, lege in materialov; - prepoved vseh posegov v zaščiteni namembnost, tlorise, gabarite objekta, razen vzdrževalnih posegov; - omogočanje predstavitve celote in posameznih zaščiteneh elementov ter dostopnost javnosti v meri, ki ne ogroža varovanje spomenika in ne moti v njem odvijajoče se dejavnosti; - na spomenik je prepovedano postavljati nosilce infrastrukture in reklam; - pri kakršnihkoli posegih v tla objekta ali teren ob njegovi zunanjsčini, so obvezne predhodne arheološke raziskave.
Merilo:	M = 1: 1000
EŠD:	2989

Ime enote:

Gornja Radgona - Cerkev sv. Petra

Lokacija:

parc. št.: 394/1, 394/2, vzhodni del 397, severni del 389, 392 k.o.
Gornja Radgona.

Utemeljitev
razglasitve:

Cerkev z dominantno lego se nahaja jugovzhodno od grajskega griča. Njena zunanjščina je preprosta in izstopa bolj zaradi izpostavljene lege na vrhu hriba, kot zaradi svojih oblikovnih kvalit. Zahodna fasada je razčlenjena z vhodnim portalom in zvonikom, ki se dviga iznad njega, ter dvema prizidkoma. V severnem prizidku je Križeva kapela, v južnem pa dohod na pevsko emporo. Župnijska cerkev je bila iz starejše temeljito prezidana. Pomembna je zaradi kvalitetnih nagrobnih spomenikov, ki so vzdani v njeno zunanje ostenje in poznogotske pasijonske skupine Križanja nad prehodom v prezbiterij ter gotskega Kristusa na križu v Križevi kapeli. Plastike skupine Križanja s Kristusom na križu, Marijo in Janezom Evangelistom so nadnaravne velikosti in po nemški maniri postavljene na leseno prečko nad prehodom v prezbiterij. Celotna kompozicija je visoka 4,2 metra. Tipična za svoj čas je predvsem figura Jezusa, ki izraža močno čustvenost. Prt okoli ledij se značilno guba v trdih nenaravnih gubah. Draperija stranskih figur je prav tako močno razgibana v trdih in velikih gubah, ki se ob koncih zavijajo v uhlje. Obrazi so upodobljeni z značilnimi poševnimi očmi. Ekspresivnost in slikovitost sta značilni za poznogotsko obdobje po letu 1500. Rezbar je verjetno poznal ulmsko kiparstvo.

V severno zunanjo steno je vzdan nagrobnik v obliki stele iz debelozrnatega marmorja. To je nagrobna plošča najemnika gosposčine Gornja Radgona, ki je umrl leta 1793. Na fasadi desno od vhoda je nagrobna plošča iz leta 1629, levo pa nagrobna plošča s skupino Deisis iz prve polovice 17. stoletja. Zanimiv je tudi nagrobnik, ki je vgrajen v zahodno steno prezbiterija iz začetka 17. stoletja.

Cerkev je dobila današnjo podobo leta 1813, od prejšnje pa so obdržali le Križevo kapelo in steno, ki veže kapelo s prostorom, kjer je zvonik. Med leti 1889 - 90 sta bili prizidani stranski kapeli. Cerkev je leta 1891 poslikal Tomaž Fantoni, z oltarji pa so jo opremili med leti 1895 in 1898.

Cerkev odlikujejo bogato oblikovani nagrobni spomeniki na fasadi in skupina Križanja, ki je edini primer takšne poznogotske plastike v naših krajih ter predstavlja tipičen primer južnonemške poznogotske ekspresivnosti in razgibanosti. Skupina je bila restavrirana leta 1994.

Opis varstvenega
režima:

Za spomenik velja varstveni režim, ki določa:

- varovanje kulturnih in arhitekturnih vrednot v celoti, njihovi izvirnosti in neokrnjenosti;
- podrejanje vsake rabe in vseh posegov v spomenik ohranjanju in varovanju spomeniških lastnosti;
- strokovno vzdrževanje in obnavljanje vseh neokrnjenih prvin arhitekture po načelu ohranjanja izvirne tlorisne zasnove, gabaritov, lege in materialov;

- prepoved vseh posegov v zaščiteni namembnost, tlorise, gabarite objekta, razen vzdrževalnih posegov;
- omogočanje predstavitve celote in posameznih zaščitenih elementov ter dostopnost javnosti v meri, ki ne ogroža varovanje spomenika in ne moti v njem odvijajoče se dejavnosti;
- na spomenik je prepovedano postavljati nosilce infrastrukture in reklam;
- pri kakršnihkoli posegih v tla objekta ali teren ob njegovi zunanjsčini, so obvezne predhodne arheološke raziskave.

Merilo:

M = 1: 1000

EŠD: 150

Ime enote:

Gornja Radgona - Grad

Ulica: GRAJSKA CESTA

Hišna številka: 28

Lokacija: Parc. št.: 28, 29, 30, 31, 32, 33, 34, 35, 36, 37, 38, 39/1, 40, 41, 44/1, 44/2, 44/3, 44/4, 44/5, 46, 47, 50, 64, 65/12, 65/13, 65/14, 65/17, 66, 67, 68, 69, 71, 72, 73, 75, 76, 77, 79, 80, 81, 83/1, 88 434/1, 434/2, 434/5, 434/6, 439/3, 439/6 del, 440/1, 440/2, 445, 1220 del, 1221/2 k.o. Gornja Radgona.

Utemeljitev
razglasitve:

Grajski kompleks, ki je lociran na grajskem griču predstavlja pomembno dominantno v mestu Gornja Radgona. Sestavljajo ga grajsko jedro s štirimi trakti, ki so razporejeni okoli osrednjega dvorišča, in predgradje s tremi enonadstropnimi trakti iz obdobja baročnih predelav, ki zapirajo zunanje dvorišče. Na baročno gradbeno dejavnost iz 18. stoletja opozarja plošča nad zunanjim renesančnim portalom z ohranjeno pripravo za dvizni most, ki priča o tem, da je dal leta 1775 grof Leopold Herberstein grad obnoviti.

V grajski kompleks stopamo skozi renesančni portal, vpet v baročni arhitektonski okvir in okrašen z aliančnim grbom Herbestein - Eggenberg. V grajskem jedru se skriva srednjeveška grajska zasnova, ki se leta 1415 omenja kot zidana iz kamna in ki smo jo prezentirali pri prenovi dvoriščnih fasad leta 1995. V današnji pojavnosti je grajsko jedro iz zadnje četrtine 16. stoletja, vendar s poznejšimi baročnimi prezidavami in predelavami iz leta 1938. V obdobju pred in po drugi svetovni vojni so bile predelane vse fasade in vsi notranji prostori. V obdobju med leti 1992 in 1997 so bile pod strokovnim nadzorom obnovljene zahodna in vzhodna fasada grajskega jedra in dvoriščne fasade. Južna in severna fasada grajskega jedra ter notranjost so bili pred časom neustrezno obnovljeni.

Grajski kompleks v Gornji Radgoni je lociran na pomembnem arheološkem območju, katerega najdbe segajo do prazgodovine. V srednjem veku je predstavljal eno izmed glavnih obrambnih postojank proti Ogom. V pisnih virih se omenja že leta 1129, leta 1147 pa že kot Rategoyspurch. V začetku 12. stoletja je bil v lasti grofov Spanheim in je kasneje prešel v posest grofov Traungau. Leta 1269 se grad omenja kot vest Rakherspurg. Gosposčino so od 13. stoletja dalje upravljali v mestu, na gradu pa so bili cesarski zakupniki.

Značilno za radgonski grad je, da je velikokrat zamenjal lastnika. V obdobju 1389 -1392 je bila utrdba v lasti krškega škofa Johana. Ta jo je prodal Frideriku Stubenberškemu, ki je grad leta 1420 prezidal. Po neuspelem uporju proti cesarju se je moral Friderikov sin Hans Stubenberški leta 1469 gradu odpovedati. Že leta 1470 ga je cesar podelil Žigi Polheimskemu. Andrej Polheimski, ki je od brata prevzel gosposčino v upravljanje, je leta 1478 izročil grad Jorgu Weissneckerju, samo leto kasneje pa je le ta skupaj z mestom prešel v last kralja Matije Korvina. Po Korvinovi smrti je leta 1490 njegov poveljnik Jakob

Szekely grad predal cesarju v last.

Za zgodovino gradu je izredno pomemben Gabriel Strein, ki je leta 1572 dobil grad v zakup od deželnega kneza in je v obdobju 1572 - 1614 grad temeljito prezidal. Leta 1614 je postal grajski zakupnik Hans Žiga pl. Schrottenbach in leta 1621 Gotfrid baron pl. Stadl. Po Stadlovi smrti leta 1623 je grad prešel v posest Hansa Ulriha, kneza Eggenberskega. Po smrti poslednjega kneza Eggenberg je dediščino prevzela mati Marija Šarlota, rojena Šternberg, ki je upravljala eegenberško posest do leta 1754. Po njeni smrti je gradova Eggenberg in Gornja Radgona ter palačo v Gradcu podedovala njena najstarejša hčera, Marija Leonora, ki se je leta 1740 poročila z Leopoldom Herbersteinom. Grof Leopold Herberstein je dal leta 1775 grad temeljito prenoviti, o čemer priča napis nad vhodnim portalom v grad. Leta 1789 je Leopold Herberstein prodal grad z gosposčino grofu Francu Jožefu Wurmbrandu. Družina Wurmbrand je ostala lastnica gradu vse do leta 1914, ko ga je prodala grofu Chorinsky. Do leta 1931 je bil grad še bogato opremljen s stilnim pohištvom, slikami, pečmi in drugimi predmeti iz obdobja od 17. do 19. stoletja.

Danes grad predstavlja pomembno stavbno dominantno na hribu nad mestom.

Opis varstvenega režima:

Za spomenik velja varstveni režim, ki določa:

- varovanje kulturnih in arhitekturnih vrednot v celoti, njihovi izvirnosti in neokrnjenosti;
- podrejanje vsake rabe in vseh posegov v spomenik ohranjanju in varovanju spomeniških lastnosti;
- strokovno vzdrževanje in obnavljanje vseh neokrnjenih prvin arhitekture po načelu ohranjanja izvirne tlorisne zasnove, gabaritov, lege in materialov;
- prepoved vseh posegov v zaščiteno namembnost, tlorise, gabarite objekta, razen vzdrževalnih posegov;
- omogočanje predstavitve celote in posameznih zaščiteneh elementov ter dostopnost javnosti v meri, ki ne ogroža varovanje spomenika in ne moti v njem odvijajoče se dejavnosti;
- na spomenik je prepovedano postavljati nosilce infrastrukture in reklam;
- pri kakršnihkoli posegih v tla objekta ali teren ob njegovi zunanjsčini, so obvezne predhodne arheološke raziskave.

Opis vplivnega območja spomenika:

Parc. št.: 1, 2, 3, 4, 5, 6, 7, 8, 9, 10, 11, 12, 13/1, 13/2, 13/3, 14, 15, 17, 18, 19, 20, 21, 22, 23, 24, 25, 26, 27, 31, 39/2, 43/1, 43/2, 45, 49 del, 51/1, 51/2, 51/3, 51/4, 52, 53, 54/8, 54/9, 54/10, 55, 56, 57, 58, 59, 60/1, 60/2, 61, 62, 63, 64, 65/10, 65/11, 65/15, 65/16, 65/18, 65/19, 65/2, 65/20, 65/4, 65/5, 65/6, 65/7, 65/8, 65/9, 70/1, 72/2, 74, 78, 82/2, 82/4, 82/5, 82/6, 82/7, 82/8, 82/9, 83/2, 84, 85, 86, 87, 88, 89, 90, 399, 400, 401, 402, 403, 404, 405, 406, 407, 408, 409, 410/1, 410/2, 411, 412, 413/1, 413/2, 414, 415, 416, 417, 418, 419, 42, 420, 421, 422, 423, 424, 425, 426, 427, 428/1, 428/2, 429, 430, 431/1, 431/2, 432/2, 433/2, 434/1, 434/2, 434/3, 435, 436/1, 436/2, 436/3, 437/1, 437/2, 437/3, 437/4, 439/1, 439/2, 439/3, 439/5, 439/6, 439/7, 439/8, 439/9, 440/3, 440/4, 441, 442, 443, 444, 446, 447, 448, 449, 450, 451,

452, 453, 454, 455, 456/1, 456/2, 456/3, 457, 458, 459, 460, 462, 463, 464, 465, 466, 467, 1220 del, 1227/2 del k.o. Gornja Radgona.

Opis varstvenega režima za vplivno območje: Niso dovoljeni posegi, ki bi s svojo velikostjo, obliko ali funkcijo lahko negativno vplivali na zaščitene funkcionalne in vizualne elemente spomenika. Vsi dovoljeni posegi v vplivnem območju gradu se morajo podrežati veduti spomenika.

Merilo: M = 1: 1000

EŠD:

6686

Ime enote:

Gornja Radgona - Grad Šahenturn

Lokacija:

parc. št.: 648/1, 648/2 k.o. Gornja Radgona.

Utemeljitev
razglasitve:

Grad Šahenturn stoji v mestnem jedru, med osrednjim trgom in pokopališčem. Podolžna, nadstropna zgradba s prislonjenim čokatim dvonadstropnim stolpom je v osnovi domnevno iz 16. stoletja. Na prelomu 19. in 20. stoletja je bila predelana. Fasade so nečlenjene, okna pa poudarjena z izstopajočimi karnisami. Stavbo prekriva dvokapna opečna streha

Graščina, v kateri je bil sedež velike deželno knežje gosposčine, se prvič omenja v 15. stoletju. Od okoli leta 1525 je bila v različnih zakupih, pribl. od leta 1730 pa v lasti Wildensteinov, katerim so po letu 1817 sledili razni lastniki, med zadnjima svetovnima vojnoma so to bili grofje Fuenkirchen. V stavbi je bila do leta 1991 vojašnica.

Grad Šahenturn, čigar stavbna zgodovina sega v 16. stoletje, predstavlja primer nekdanjega streškega dvorca, v katerem je bil med drugim tudi sedež knežjega urada. Kljub skoposti v arhitekturnih detajlih, odraža svojo kvaliteto z ohranjeno maso stavbne zasnove.

Opis varstvenega
režima:

Za spomenik velja varstveni režim, ki določa:

- varovanje kulturnih in arhitekturnih vrednot v celoti, njihovi izvirnosti in neokrnjenosti;
- podrejanje vsake rabe in vseh posegov v spomenik ohranjanju in varovanju spomeniških lastnosti;
- strokovno vzdrževanje in obnavljanje vseh neokrnjenih prvin arhitekture po načelu ohranjanja izvirne tlorisne zasnove, gabaritov, lege in materialov;
- prepoved vseh posegov v zaščiteno namembnost, tlorise, gabarite objekta, razen vzdrževalnih posegov;
- omogočanje predstavitve celote in posameznih zaščiteneh elementov ter dostopnost javnosti v meri, ki ne ogroža varovanje spomenika in ne moti v njem odvijajoče se dejavnosti;
- na spomenik je prepovedano postavljati nosilce infrastrukture in reklam;
- pri kakršnihkoli posegih v tla objekta ali teren ob njegovi zunanjsčini, so obvezne predhodne arheološke raziskave.

Merilo:

M = 1: 1000

EŠD:

6685

Ime enote:

Gornja Radgona - Graščina Rotenturm

Ulica:

APAŠKA CESTA

Hišna številka:

11

Lokacija:

parc. št.: 458/1, 458/2, 448 k.o. Hercegovščak.

Utemeljitev
razglasitve:

Rotenturm, ali ponekod v literaturi tudi Rotenturn, je lociran v neposredni bližini grajskega griča in poti, ki je včasih predstavljala edini dostop na grad. Sedanja podoba stavbe v obliki črke L je rezultat dveh glavnih gradbenih faz, renesančne iz 17. stoletja in baročne v 18. stoletju. Starejšemu, krajšemu in širšemu renesančnemu traktu iz 17. stoletja so v 18. stoletju prizidali ožji in daljši baročni objekt. V obeh traktih je še moč najti več zelo kvalitetnih arhitekturnih detajlov, ki pričajo o pomembnih lastnikih objekta. V prvi vrsti izstopajo bogati baročni štukaturni okviri v prvem nadstropju obeh traktov, izredno kvalitetni baročni podboji in baročne vratnice, ki jih hranijo v kapeli, baročna profilacija v kapeli, kovaško izdelana baročna svetlobna lina, dva kamnoseško obdelana portala, ki vodita v pritličje in baročne vratnice na stopnišču in nadstropju daljšega trakta. V kleti in nadstropju renesančnega trakta so ohranjeni še kamniti okenski okviri in oboki. Prav tako je v nadstropju še ohranjen star leseni tram. Dolg, sedaj s predelnimi stenami predeljen prostor v baročnem pritličju, za katerega domnevamo, da je bil konjski hlev, je obokan s češkimi kapami. V prvem nadstropju so nekateri stropovi okrašeni z razgibanimi baročnimi okviri, ki kažejo na čas prve polovice 18. stoletja. Stopnišče je zalomljeno in obokano s plitvo banjo.

Na vzhodnih vogalih baročnega trakta je moč zaslediti baročne šivane robove s krožnimi zaključki v svetlo rdeči barvi, na vogalih renesančne hiše pa zasledimo renesančne šivane robove v temnordečem tonu. Južni trakt je imel do leta 2002 lesen stolpič s pločevinasto čebulasto streho, ki ga bo pri prenovi potrebno rekonstruirati.

V literaturi je le malo zapiskov o nekdanjem gradu, ki so ga v 17. stoletju zgradili grofje Eggenbergi. Na franciscejskem katastru iz leta 1824 je poleg stavbe, ki je ohranila tloris iz obdobja prizidave jugovzhodnega trakta, to je 18. stoletja, viden še ribnik in parkovna zasnova pred objektom.

Rotenturn, ki je bil v 17. stoletju v lasti kneza Eggenberga je kasneje prešel v last samostanskega reda Klaris iz Gradca, kasneje pa reda Sankt Lambrechta. Kasneje so si grad lastili grofje Herbersteini in Wurmbrandi nato družina Deller, Zorzini in dr. Vargazen.

Graščina Rotenturn predstavlja kvaliteten primer raščene arhitekture 17. in 18. stoletja, ki združuje renesančno in baročno gradbeno fazo z ohranjenimi arhitekturnimi elementi in detajli.

Opis varstvenega
režima:

Za spomenik velja varstveni režim, ki določa:

- varovanje kulturnih in arhitekturnih vrednot v celoti, njihovi izvirnosti in neokrnjenosti;

- podrejanje vsake rabe in vseh posegov v spomenik ohranjanju in varovanju spomeniških lastnosti;
- strokovno vzdrževanje in obnavljanje vseh neokrnjenih prvin arhitekture po načelu ohranjanja izvirne tlorisne zasnove, gabaritov, lege in materialov;
- prepoved vseh posegov v zaščiteno namembnost, tlorise, gabarite objekta, razen vzdrževalnih posegov;
- omogočanje predstavitve celote in posameznih zaščiteneh elementov ter dostopnost javnosti v meri, ki ne ogroža varovanje spomenika in ne moti v njem odvijajoče se dejavnosti;
- na spomenik je prepovedano postavljati nosilce infrastrukture in reklam;
- pri kakršnihkoli posegih v tla objekta ali teren ob njegovi zunanjsčini, so obvezne predhodne arheološke raziskave.

Merilo:

M = 1: 1000

EŠD:

6692

Ime enote:

Gornja Radgona - Hiša Jurkovičeva 5

Lokacija:

parc. št.: 56 k.o. Gornja Radgona.

Utemeljitev
razglasitve:

Enonadstropna, 6 x 2-osna zgradba z visokim pritličjem in pripadajočim dvoriščnim delom, stoji neposredno ob Jurkovičevi ulici, jugovzhodno pod gradom. Zgrajena je bila v drugi polovici 19. stoletja. Glavno fasado obteka preprost venčni zidec nad kletnim delom, kjer je na sredo umeščena vhodna odprtina. Leseni okna z nadsvetlobo in lesenimi naoknicami krasijo gladke obrobe s profiliranimi okenskimi policami in karnisami. Parapetna polja in polja nad okni so izražena z močnejšo dekoracijo. Fasade zaključuje preprost podstrešni venec. Strehe so prekrte z opečno kritino.

Stavba predstavlja kvaliteten primerek meščanske arhitekture, zgrajene v historičnem slogu druge polovice 19. stoletja.

Opis varstvenega
režima:

Za spomenik velja varstveni režim, ki določa:

- varovanje kulturnih in arhitekturnih vrednot v celoti, njihovi izvirnosti in neokrnjenosti;
- podrejanje vsake rabe in vseh posegov v spomenik ohranjanju in varovanju spomeniških lastnosti;
- strokovno vzdrževanje in obnavljanje vseh neokrnjenih prvin arhitekture po načelu ohranjanja izvirne tlorisne zasnove, gabaritov, lege in materialov;
- prepoved vseh posegov v zaščiteni namembnost, tlorise, gabarite objekta, razen vzdrževalnih posegov;
- omogočanje predstavitve celote in posameznih zaščiteneh elementov ter dostopnost javnosti v meri, ki ne ogroža varovanje spomenika in ne moti v njem odvijajoče se dejavnosti;
- na spomenik je prepovedano postavljati nosilce infrastrukture in reklam;
- pri kakršnihkoli posegih v tla objekta ali teren ob njegovi zunanjsčini, so obvezne predhodne arheološke raziskave.

Merilo:

M = 1: 1000

EŠD:

6693

Ime enote:

Gornja Radgona - Hiša Jurkovičeva 9

Lokacija:

parc. št.: 59 k.o. Gornja Radgona.

Utemeljitev
razglasitve:

Dvonadstropna stanovanjska hiša stoji ob Jurkovičevi ulici, vzhodno pod gradom. Stavba ima na vogalu stolp z visoko piramidasto strešico iz pločevine. Ob stolpu se nahaja vhodna odprtina, ki je nekoliko pomaknjena v notranjost. Nad njo se v obeh etažah pojavlja leseni »gank« z dekorativno izdelano leseno ograjo. Pritličje je obdelano z rustiko in šivanimi robovi ob straneh. V nadstropju si šivani robovi sledijo v presledkih. Fasadna profilacija je močno poudarjena okoli okenskih odprtin, okna v 1. nadstropju imajo še dodatna polja pod karnisami. Ulična fasada je posebej poudarjena v prvi okenski osi in deluje rizaritno. Členijo jo dvojne okenske odprtine v obeh nadstropjih, nad katerimi se iz strešine dviga atika z manjšo odprtino, zaključena s stolpičem.. Fasade zaključuje močno profiliran podstrešni venec, strehe prekriva opečna kritina.

Stavba predstavlja tipičen primer večdružinske stanovanjske gradnje na prelomu stoletja z nemško neorenesančno fasado in stolpičema na vogalnem delu.

Opis varstvenega
režima:

Za spomenik velja varstveni režim, ki določa:

- varovanje kulturnih in arhitekturnih vrednot v celoti, njihovi izvirnosti in neokrnjenosti;
- podrejanje vsake rabe in vseh posegov v spomenik ohranjanju in varovanju spomeniških lastnosti;
- strokovno vzdrževanje in obnavljanje vseh neokrnjenih prvin arhitekture po načelu ohranjanja izvirne tlorisne zasnove, gabaritov, lege in materialov;
- prepoved vseh posegov v zaščiteni namembnost, tlorise, gabarite objekta, razen vzdrževalnih posegov;
- omogočanje predstavitve celote in posameznih zaščiteneh elementov ter dostopnost javnosti v meri, ki ne ogroža varovanje spomenika in ne moti v njem odvijajoče se dejavnosti;
- na spomenik je prepovedano postavljati nosilce infrastrukture in reklam;
- pri kakršnihkoli posegih v tla objekta ali teren ob njegovi zunanjsčini, so obvezne predhodne arheološke raziskave.

Merilo:

M = 1: 1000

EŠD:

6694

Ime enote:

Gornja Radgona - Hiša Jurkovičeva 17

Lokacija:

parc. št.: 84 k.o. Gornja Radgona.

Utemeljitev
razglasitve:

Hiša je sestavni del obuličnega niza, od sosednje hiše Jurkovičeva 19 jo loči prehod. Petosna enonadstropna zgradba ima v pritličju popolnoma predelano fasado. Nadstropje s poudarjeno profilacijo okoli oken in parapetnimi polji nakazuje gradbeno dejavnost iz sredine 19. stoletja. Stavba se navezuje na novejšo osemosno zgradbo s hišno številko 15. V hodniku je križno grebenasti obok iz 17. stoletja in banja s sosvodnicami v kuhinji, gostinskem prostoru s točilno mizo in kleti. V čevljarški delavnici je banja s sosvodnicami, okrašena s štukaturo iz druge polovice 19. stoletja.

Hiša, ki je bila v osnovi zgrajena v tradiciji 17. stoletja, ima še nekaj ohranjenih arhitekturnih elementov tega časa - zlasti oboke v kleti in pritličju.

Opis varstvenega
režima:

Za spomenik velja varstveni režim, ki določa:

- varovanje kulturnih in arhitekturnih vrednot v celoti, njihovi izvirnosti in neokrnjenosti;
- podrejanje vsake rabe in vseh posegov v spomenik ohranjanju in varovanju spomeniških lastnosti;
- strokovno vzdrževanje in obnavljanje vseh neokrnjenih prvin arhitekture po načelu ohranjanja izvirne tlorisne zasnove, gabaritov, lege in materialov;
- prepoved vseh posegov v zaščiteni namembnost, tlorise, gabarite objekta, razen vzdrževalnih posegov;
- omogočanje predstavitve celote in posameznih zaščenih elementov ter dostopnost javnosti v meri, ki ne ogroža varovanje spomenika in ne moti v njem odvijajoče se dejavnosti;
- na spomenik je prepovedano postavljati nosilce infrastrukture in reklam;
- pri kakršnihkoli posegih v tla objekta ali teren ob njegovi zunanjsčini, so obvezne predhodne arheološke raziskave.

Merilo:

M = 1: 1000

EŠD:

6695

Ime enote:

Gornja Radgona - Hiša Jurkovičeva 19

Lokacija:

parc. št.: 82/2, 82/4 k.o. Gornja Radgona.

Utemeljitev
razglasitve:

Triosna, enonadstropna stavba se nahaja na koncu neprekinjenega niza hiš ob Jurkovičevi ulici. V 19. stoletju je bila močno predelana. Šivani robovi in kamnoseško izdelano okno v pritličju in podstrešju dokumentirajo renesančno dejavnost. K dvoriščni strani hiše je bila naknadno prislonjena garaža, ki sega do arkad v prvem nadstropju. V prvem nadstropju je viden samo še del arkad, kajti drugi del je bil uničen pri dozidavi trakta, ki je postavljen pravokotno na osnovno zgradbo.

Močno okrnjen gotsko zašiljen arkadni hodnik s križno grebenastim obokom, ki sloni na slopih s posnetimi robovi in nakazuje na 16. stoletje, je ohranjen samo v prvem nadstropju in še to delno, saj so ga naknadne nekontrolirane gradnje močno poškodovale.

Hiša predstavlja primer raščene meščanske arhitekture, ki sega v čas renesanse in pozne gotike.

Opis varstvenega
režima:

Za spomenik velja varstveni režim, ki določa:

- varovanje kulturnih in arhitekturnih vrednot v celoti, njihovi izvirnosti in neokrnjenosti;
- podrejanje vsake rabe in vseh posegov v spomenik ohranjanju in varovanju spomeniških lastnosti;
- strokovno vzdrževanje in obnavljanje vseh neokrnjenih prvin arhitekture po načelu ohranjanja izvirne tlorisne zasnove, gabaritov, lege in materialov;
- prepoved vseh posegov v zaščiteni namembnost, tlorise, gabarite objekta, razen vzdrževalnih posegov;
- omogočanje predstavitve celote in posameznih zaščiteneh elementov ter dostopnost javnosti v meri, ki ne ogroža varovanje spomenika in ne moti v njem odvijajoče se dejavnosti;
- na spomenik je prepovedano postavljati nosilce infrastrukture in reklam;
- pri kakršnihkoli posegih v tla objekta ali teren ob njegovi zunanjsčini, so obvezne predhodne arheološke raziskave.

Merilo:

M = 1: 1000

EŠD:

6696

Ime enote:

Gornja Radgona - Hiša Jurkovičeva 21, 23

Lokacija:

parc. št.: 82/6, 82/7 k.o. Gornja Radgona.

Utemeljitev
razglasitve:

Jurkovičeva 21, 23 - nekaj časa celo sedemnajstosna, danes pa osemosna, enonadstropna hiša stoji v strnjem zazidalnem nizu z lokali v pritličju. Fasada je močno predelana in popolnoma nečlenjena in skriva pod ometi dve različni stavbi. Hodnik v pritličju je križno grebenasto obokan. Stopnišče, ki vodi v prvo nadstropje, je desno orientirano in dvakrat zalomljeno. Lepo oblikovan steber z rozeto v kapitelu je ostanek nekdanjega križno grebenastega oboka v pritličju. Na dvorišni strani je gank iz okoli 1900, za katerim je skrit originalen in še gotoko zašiljen križno grebenasti obok, ki sloni na toskanskih stebričkih, ti pa slonijo na kvadratnih bazah, visokih okoli 1 m. Stena ganka je približno 1 m odmaknjena od arkad.

Hiša, ki je bila močno predelana, ima na dvorišni strani ohranjen lep arkadni hodnik, ki z vsemi svojimi elementi nakazuje 16. stoletje. Steber na dvorišču je eden redkih primerov renesančnega oblikovanja.

Opis varstvenega
režima:

Za spomenik velja varstveni režim, ki določa:

- varovanje kulturnih in arhitekturnih vrednot v celoti, njihovi izvirnosti in neokrnjenosti;
- podrejanje vsake rabe in vseh posegov v spomenik ohranjanju in varovanju spomeniških lastnosti;
- strokovno vzdrževanje in obnavljanje vseh neokrnjenih prvin arhitekture po načelu ohranjanja izvirne tlorisne zasnove, gabaritov, lege in materialov;
- prepoved vseh posegov v zaščiteno namembnost, tlorise, gabarite objekta, razen vzdrževalnih posegov;
- omogočanje predstavitve celote in posameznih zaščiteneh elementov ter dostopnost javnosti v meri, ki ne ogroža varovanje spomenika in ne moti v njem odvijajoče se dejavnosti;
- na spomenik je prepovedano postavljati nosilce infrastrukture in reklam;
- pri kakršnihkoli posegih v tla objekta ali teren ob njegovi zunanjsčini, so obvezne predhodne arheološke raziskave.

Merilo:

M = 1: 1000

EŠD:

6697

Ime enote:

Gornja Radgona - Hiša Jurkovičeva 25

Lokacija:

parc. št.: 82/5, 82/8 k.o. Gornja Radgona.

Utemeljitev
razglasitve:

Tipična enanadstropna meščanska zgradba z gospodarsko kletjo v dvoriščnem traktu ima tloris v obliki črke L. Nadstropna, triosna zgradba v strnjenem zazidalnem nizu ima v centralni osi preprosto členjen pozno-baročni kamniti portal z letnico 1823. Fasado členijo kamnoseško izdelana okna in portal. Nad okni prvega nadstropja je renesančen pas sgrafito dekoracije. Pas poslikave med podstrešnim vencem in okensko karniso kaže bajeslovna bitja z rilcem med dekorativno renesančno dekoracijo, ki se ponavlja in vključuje še vegetabilno dekoracijo v obliki srčka. Dekoracijo v širini okoli 60 centimetrov zaključujeta na zgornji in spodnji strani dve tanki liniji z vmesnimi dekorativnimi točkami. Okna v prvem nadstropju imajo bogato profilirane police in karnise, medtem ko dve kamnoseško izdelani okni pritličja ponavljata preprost kamnit okenski okvir iz pritličja dvoriščne fasade. Sprva sta hiša ob ulici in del današnjega dvoriščnega objekta stala ločeno. V poznem 17. stoletju so bivalni objekt ob ulici povezali z gospodarskim dvoriščnim objektom in ga v nadstropju oblikovno poenotili z nadstropjem uličnega dela stavbe. V pritličje dvoriščnega trakta, ki je verjetno nekdanje služilo v namene vinske kleti, stopamo skoraj sedemdeset centimetrov nižje kot v prostore ob ulici. Oboki gospodarske kleti so iz treh različnih gradbenih faz, najstarejši je renesančni banjasti obok s sosvodnicami na skrajnem zahodnem delu, ki je nedvomno nekoč stal kot samostojen gospodarski objekt. Oboka dveh prostorov ob cesti sta iz začetka 19. stoletja. Prostor kasneje poenotene gospodarske kleti, so domnevno v poznem 17. stoletju povezali še s tlakom iz mačjih glav. Opečne oboke različnih gradbenih faz gospodarskega pritličja nosijo štiri opečni slopi. V pritličju dvorišča je ujmo predelav preživel renesančni kamnit okenski okvir. V nadstropju so še dobro ohranjeni renesančni tramovni stropovi in renesančne okenske niše v vseh prostorih ter renesančen kamnit portal.

Zgradba kaže vse znake renesančnega in pozno-baročnega oblikovanja in predstavlja izredno kvaliteten primer renesančnega in pozno-baročnega oblikovanja.

Opis varstvenega
režima:

Za spomenik velja varstveni režim, ki določa:

- varovanje kulturnih in arhitekturnih vrednot v celoti, njihovi izvornosti in neokrnjenosti;
- podrejanje vsake rabe in vseh posegov v spomenik ohranjanju in varovanju spomeniških lastnosti;
- strokovno vzdrževanje in obnavljanje vseh neokrnjenih prvin arhitekture po načelu ohranjanja izvorne tlorisne zasnove, gabaritov, lege in materialov;
- prepoved vseh posegov v zaščiteno namembnost, tlorise, gabarite objekta, razen vzdrževalnih posegov;

- omogočanje predstavitve celote in posameznih zaščenih elementov ter dostopnost javnosti v meri, ki ne ogroža varovanje spomenika in ne moti v njem odvijajoče se dejavnosti;
- na spomenik je prepovedano postavljati nosilce infrastrukture in reklam;
- pri kakršnihkoli posegih v tla objekta ali teren ob njegovi zunanjsčini, so obvezne predhodne arheološke raziskave.

Merilo:

M = 1: 1000

EŠD:

6698

Ime enote:

Gornja Radgona - Hiša Kerenčičeva 3

Lokacija:

parc. št.: 91, 92, 93, 94 k.o. Gornja Radgona.

Utemeljitev
razglasitve:

Desetosna, enonadstropna hiša je del strjenega zazidalnega niza s poudarkom na oblikovanju fasade v prvem nadstropju. Okna v nadstropju so okrašena z bogato profilirano karniso, ki se nadaljuje v okensko obrobo, le-to pa na spodnji strani okna krasijo eno podolžno pravokotno polje ter dve kvadratni ob staneh. Okenske osi so v prvem nadstropju med seboj ločene s preprosto oblikovanimi pilastri. Pritličje je rustikalno s preprostimi okenskimi obrobami, ki se na zgornjem delu okna polkrožno zaključujejo. Stavbo prekriva dvokapna streha z opečno kritino.

Zgradba predstavlja značilen primer arhitekturnega oblikovanja iz začetka druge polovice 19. stoletja.

Opis varstvenega
režima:

Za spomenik velja varstveni režim, ki določa:

- varovanje kulturnih in arhitekturnih vrednot v celoti, njihovi izvirnosti in neokrnjenosti;
- podrejanje vsake rabe in vseh posegov v spomenik ohranjanju in varovanju spomeniških lastnosti;
- strokovno vzdrževanje in obnavljanje vseh neokrnjenih prvin arhitekture po načelu ohranjanja izvirne tlorisne zasnove, gabaritov, lege in materialov;
- prepoved vseh posegov v zaščiteno namembnost, tlorise, gabarite objekta, razen vzdrževalnih posegov;
- omogočanje predstavitve celote in posameznih zaščiteneh elementov ter dostopnost javnosti v meri, ki ne ogroža varovanje spomenika in ne moti v njem odvijajoče se dejavnosti;
- na spomenik je prepovedano postavljati nosilce infrastrukture in reklam;
- pri kakršnihkoli posegih v tla objekta ali teren ob njegovi zunanjsčini, so obvezne predhodne arheološke raziskave.

Merilo:

M = 1: 1000

EŠD:	6699
Ime enote:	Gornja Radgona - Hiša Kerenčičeva 4
Lokacija:	parc.št.: 114/4, 114/5, 114/7 k.o. Gornja Radgona.
Utemeljitev razglasitve:	<p>Enonadstropna petosna stanovanjska hiša stoji v strnjenem zazidalnem nizu Kerenčičeve ulice. Fasada je nečlenjena. Lesena dvojna dvokrilna okna, deljena na šest polj, obdajajo v ometu narejene gladke obrobe. Pritlične okenske odprtine imajo ohranjene baročne okenske mreže. Na dvokapni opečni strehi so naknadno urejena neustrezna mansardna okna. Vhod v osrednji osi krasi poznobaročni portal s prstani in letnico 1830 v njih.</p> <p>Hiša predstavlja primer tipične meščanske arhitekture, ki je še odraz poznega baroka, kar se kaže v poznobaročnem portalu in mrežah pritličnih oken.</p>
Opis varstvenega režima:	<p>Za spomenik velja varstveni režim, ki določa:</p> <ul style="list-style-type: none"> - varovanje kulturnih in arhitekturnih vrednot v celoti, njihovi izvornosti in neokrnjenosti; - podrejanje vsake rabe in vseh posegov v spomenik ohranjanju in varovanju spomeniških lastnosti; - strokovno vzdrževanje in obnavljanje vseh neokrnjenih prvin arhitekture po načelu ohranjanja izvirne tlorisne zasnove, gabaritov, lege in materialov; - prepoved vseh posegov v zaščiteni namembnost, tlorise, gabarite objekta, razen vzdrževalnih posegov; - omogočanje predstavitve celote in posameznih zaščiteneh elementov ter dostopnost javnosti v meri, ki ne ogroža varovanje spomenika in ne moti v njem odvijajoče se dejavnosti; - na spomenik je prepovedano postavljati nosilce infrastrukture in reklam; - pri kakršnihkoli posegih v tla objekta ali teren ob njegovi zunanjsčini, so obvezne predhodne arheološke raziskave.
Merilo:	M = 1: 1000

EŠD:	6700
Ime enote:	Gornja Radgona - Hiša Kerenčičeva 5, 5a
Lokacija:	par.št.: 95/1, 95/2, 95/3, 95/4 k. o. Gornja Radgona.
Utemeljitev razglasitve:	<p>Desetosna, enonadstropna stavba je del obuličnega zazidalnega niza ob Kerenčičevi ulici. Ima preprosto oblikovane okenske odprtine, ki so v prvem nadstropju poudarjene samo z ozko okensko obrobo in preprosto oblikovano karniso. Lesena okna v nadstropju so dvokrilna, deljena na šest polj. Velika okna v pritličju služijo kot izložbe. Etaži sta ločeni z profiliranim venčnim zidcem. Hiša ima tri vratne odprtine, dve za vstop v trgovino in večji uvozni hodnik na dvorišče, nad katerim je umeščena velika luneta. Na dvokapni opečni strehi se pojavljajo naknadna mansardna okna.</p> <p>Hiša je kakovosten primer preprostega arhitekturnega oblikovanja s fasado, ki je tipična za drugo polovico 19. stoletja.</p>
Opis varstvenega režima:	<p>Za spomenik velja varstveni režim, ki določa:</p> <ul style="list-style-type: none"> - varovanje kulturnih in arhitekturnih vrednot v celoti, njihovi izvirnosti in neokrnjenosti; - podrejanje vsake rabe in vseh posegov v spomenik ohranjanju in varovanju spomeniških lastnosti; - strokovno vzdrževanje in obnavljanje vseh neokrnjenih prvin arhitekture po načelu ohranjanja izvirne tlorisne zasnove, gabaritov, lege in materialov; - prepoved vseh posegov v zaščiteni namembnost, tlorise, gabarite objekta, razen vzdrževalnih posegov; - omogočanje predstavitve celote in posameznih zaščenih elementov ter dostopnost javnosti v meri, ki ne ogroža varovanje spomenika in ne moti v njem odvijajoče se dejavnosti; - na spomenik je prepovedano postavljati nosilce infrastrukture in reklam; - pri kakršnihkoli posegih v tla objekta ali teren ob njegovi zunanjsčini, so obvezne predhodne arheološke raziskave.
Merilo:	M = 1: 1000

EŠD:

6701

Ime enote:

Gornja Radgona - Hiša Kerenčičeva 9

Lokacija:

parc. št.: 98, 99/4 k.o. Gornja Radgona.

Utemeljitev
razglasitve:

Prostostoječa stavba tvori del stavbnega niza ob Kerenčičevi ulici in je od sosednjih hiš ločena s prehodoma. Nahaja se v bližini mostu čez reko Muro, ki povezuje Slovenijo z Avstrijo. Šestosna, enonadstropna zgradba ima v četrti osi enoosni izzidek v četrti osi, ki počiva na dveh toskanskih stebrih in križnem oboku. Pritličje členijo vodoravne fuge, sledi preprost zidec pravokotnega prereza in baročno oblikovan venčni zidec. Okna v pritličju so bila včasih v kamnitih okvirih, katerih sedaj iz neznanega vzroka ni več. Okna v nadstropju so na zgornji strani okrašena z vzvalovljenimi čeli, ki slonijo na dveh konzolah. Vhod je rustikalen in polkrožno zaključen in v prstanih okrašen s trakasto ornamentiko. Pri obnovi so odstranili kvadrataste okraske pod okni in portal v prvi osi.

Stavbna celota z vsemi stavbnimi členi izvira iz srede 18. stoletja in je ohranila celovitost stavbne strukture in detajle skoraj v celoti. Je lep primer stanovanjske zgradbe iz srede 18. stoletja in se zato uvršča med pomembnejše spomenike Gornje Radgone.

Opis varstvenega
režima:

Za spomenik velja varstveni režim, ki določa:

- varovanje kulturnih in arhitekturnih vrednot v celoti, njihovi izvirnosti in neokrnjenosti;
- podrejanje vsake rabe in vseh posegov v spomenik ohranjanju in varovanju spomeniških lastnosti;
- strokovno vzdrževanje in obnavljanje vseh neokrnjenih prvin arhitekture po načelu ohranjanja izvirne tlorisne zasnove, gabaritov, lege in materialov;
- prepoved vseh posegov v zaščiteno namembnost, tlorise, gabarite objekta, razen vzdrževalnih posegov;
- omogočanje predstavitve celote in posameznih zaščiteneh elementov ter dostopnost javnosti v meri, ki ne ogroža varovanje spomenika in ne moti v njem odvijajoče se dejavnosti;
- na spomenik je prepovedano postavljati nosilce infrastrukture in reklam;
- pri kakršnihkoli posegih v tla objekta ali teren ob njegovi zunanjsčini, so obvezne predhodne arheološke raziskave.

Merilo:

M = 1: 1000

EŠD:

6702

Ime enote:

Gornja Radgona - Hiša Kerenčičeva 11

Lokacija:

parc. št.: 100/1, 100/2 k.o. Gornja Radgona.

Utemeljitev
razglasitve:

7 x 2 osna, enonadstropna stavba se nahaja v neposredni bližini mostu čez reko Muro, ki vodi v Avstrijo. Okenske odprtine so členjene z enostavnimi geometrijskimi okraski. Vogali so poudarjeni s šivanimi robovi. V tretjo os je umeščen potlačen členjen portal z »No 4« v temeniku. Dvokapno opečno streho prekriva opečna kritina. Vežo pokriva plitka potlačena banja s poznobaročnimi sosvodnicami. Kamnit kletni portal je polkrožno zaključen.. Na dvoriščni strani je prisotne nadstropni arkadni hodnik.

Preprosta, vendar značilna meščanska hiša iz konca 18. stoletja, je ohranila celovito podobo meščanske hiše tega obdobja.

Opis varstvenega
režima:

Za spomenik velja varstveni režim, ki določa:

- varovanje kulturnih in arhitekturnih vrednot v celoti, njihovi izvirnosti in neokrnjenosti;
- podrejanje vsake rabe in vseh posegov v spomenik ohranjanju in varovanju spomeniških lastnosti;
- strokovno vzdrževanje in obnavljanje vseh neokrnjenih prvin arhitekture po načelu ohranjanja izvirne tlorisne zasnove, gabaritov, lege in materialov;
- prepoved vseh posegov v zaščiteni namembnost, tlorise, gabarite objekta, razen vzdrževalnih posegov;
- omogočanje predstavitve celote in posameznih zaščiteneh elementov ter dostopnost javnosti v meri, ki ne ogroža varovanje spomenika in ne moti v njem odvijajoče se dejavnosti;
- na spomenik je prepovedano postavljati nosilce infrastrukture in reklam;
- pri kakršnihkoli posegih v tla objekta ali teren ob njegovi zunanjsčini, so obvezne predhodne arheološke raziskave.

Merilo:

M = 1: 1000

EŠD:

6704

Ime enote:

Gornja Radgona - Hiša Kerenčičeva 13

Lokacija:

parc. št.: 101 k.o. Gornja Radgona.

Utemeljitev
razglasitve:

Zgradba s strojarsko streho stoji v nekdanjem obmejnem pasu. Nadstropna, podolžna, šestosna stavba ima tloris zalomljenega pravokotnika, ki jo pokriva dvokapnica naklona 45 stopinj. Fasado krasijo sivomodra renesančna dekorativna polja, okenske obrobe s karniso s tremi krogci ter šivani robovi na vogalih. V pritličju z gospodarsko kletjo so kamnoseško izdelani kamniti okenski okviri, v centralni osi pa rekonstruiran, polkrožno zaključen kamniti portal. Prav tako je rekonstruirano tudi kamnoseško izdelano okno desno od portala. V veži sta ohranjena dva originalna kamnita portala gospodarske kleti, eden z železnimi vratnicami, drugi je vodil v manjši prostor ob gospodarski kleti. Ostali kamniti portali pritličja so analogno rekonstruirani. V nadstropju je še ohranjen originalni renesančni tramovni strop. Z dvoriščne strani je stavba nezanimiva.

Detajli in obokanje v veži nakazujejo obdobje prve polovice 17. stoletja. Hiša je bila močno predelana, predvsem njen desni del, vendar je bila leta 1998 strokovno obnovljena.

Fasada Kerenčičeve 13 predstavlja primer dokaj ambiciozne dekorativne poslikave predmestnega objekta v obdobju renesanse, ki je bil v lasti obrtnika - kožarja in je ohranjena le v redkih primerih. Za kožarsko stroko govori strojarska streha in v letu 1967 uničena fasadna freska iz leta 1747 z motivom razprostrte kože, dveh strojarskih nožev in vedra.

Opis varstvenega
režima:

Za spomenik velja varstveni režim, ki določa:

- varovanje kulturnih in arhitekturnih vrednot v celoti, njihovi izvirnosti in neokrnjenosti;
- podrejanje vsake rabe in vseh posegov v spomenik ohranjanju in varovanju spomeniških lastnosti;
- strokovno vzdrževanje in obnavljanje vseh neokrnjenih prvin arhitekture po načelu ohranjanja izvirne tlorisne zasnove, gabaritov, lege in materialov;
- prepoved vseh posegov v zaščiteni namembnost, tlorise, gabarite objekta, razen vzdrževalnih posegov;
- omogočanje predstavitve celote in posameznih zaščiteneh elementov ter dostopnost javnosti v meri, ki ne ogroža varovanje spomenika in ne moti v njem odvijajoče se dejavnosti;
- na spomenik je prepovedano postavljati nosilce infrastrukture in reklam;
- pri kakršnikoli posegih v tla objekta ali teren ob njegovi zunanjščini, so obvezne predhodne arheološke raziskave.

Merilo:

M = 1: 1000

EŠD:

6703

Ime enote:

Gornja Radgona - Hiša Kerenčičeva 14

Lokacija:

parc. št.: 110/1, 110/2 k.o. Gornja Radgona.

Utemeljitev
razglasitve:

Petosna, enonadstropna hiša stoji v strnjem zazidalnem nizu Kerenčičeve ulice. V tretji in četrti osi ima dvoosni izzidek, ki sloni na masivnih slopastih stebrih z jezikasto posnetimi robovi in banjo s parom sosvodnic. Vežo pokriva banjast obok s sosvodnicami. Ima potlačen, s prstanoma in temenikom členjen portal. Na temeniku je napis »No 18.G.D.« Na obeh prstanih je izpisana letnica 1814. Stavba je bila leta 1989 restavrirana, vendar neustrezno pobarvana. Prekrivajo jo opečne strehe. Fasade so gladke, okna obrobajo v ometu narejene obrobe.

Obdobje, v katerem je nastala, ter lepo oblikovan izzidek s portalom, uvrščata stavbo med najpomembnejše spomenike Gornje Radgone.

Opis varstvenega
režima:

Za spomenik velja varstveni režim, ki določa:

- varovanje kulturnih in arhitekturnih vrednot v celoti, njihovi izvirnosti in neokrnjenosti;
- podrejanje vsake rabe in vseh posegov v spomenik ohranjanju in varovanju spomeniških lastnosti;
- strokovno vzdrževanje in obnavljanje vseh neokrnjenih prvin arhitekture po načelu ohranjanja izvirne tlorisne zasnove, gabaritov, lege in materialov;
- prepoved vseh posegov v zaščiteni namembnost, tlorise, gabarite objekta, razen vzdrževalnih posegov;
- omogočanje predstavitve celote in posameznih zaščenih elementov ter dostopnost javnosti v meri, ki ne ogroža varovanje spomenika in ne moti v njem odvijajoče se dejavnosti;
- na spomenik je prepovedano postavljati nosilce infrastrukture in reklam;
- pri kakršnihkoli posegih v tla objekta ali teren ob njegovi zunanjsčini, so obvezne predhodne arheološke raziskave.

Merilo:

M = 1: 1000

EŠD:

6705

Ime enote:

Gornja Radgona - Hiša Kerenčičeva 16

Lokacija:

parc. št.: 109/9, 109/10, 109/14 k.o. Gornja Radgona.

Utemeljitev razglasitve:

5 x 3-osna stavba je zadnja stavba na desni strani Kerenčičeve ulice pred mostom, ki povezuje Slovenijo z Avstrijo. Fasado te enonadstropne zgradbe krasita dva kamnita, polkrožno zaključena baročna portala. V temeniku desnega portala je izdolbeno sidro. Portala, ki sta sedaj postavljena eden poleg drugega, sta pred restavriranjem stavbe leta 1983 stala ločeno. Leta 1983 je bil pri obnovi levi portal premeščen k desnemu. Vežo pokriva banja s sosvodnicami. Stopnišče je lomljeno. Potlačen polkrožen portal vodi na dvorišče. Stavba je iz konca 18. stoletja. Dvokapno streho s čopom prekriva opeka.

Preprosta, vendar enovita masa je z manjšimi spremembami zadovoljivo ohranila svoj prvotni videz in je zaradi svojih kvalitet in časa, v katerem je nastala, vredna, da se jo ohrani.

Opis varstvenega režima:

Za spomenik velja varstveni režim, ki določa:

- varovanje kulturnih in arhitekturnih vrednot v celoti, njihovi izvirnosti in neokrnjenosti;
- podrejanje vsake rabe in vseh posegov v spomenik ohranjanju in varovanju spomeniških lastnosti;
- strokovno vzdrževanje in obnavljanje vseh neokrnjenih prvin arhitekture po načelu ohranjanja izvirne tlorisne zasnove, gabaritov, lege in materialov;
- prepoved vseh posegov v zaščiteno namembnost, tlorise, gabarite objekta, razen vzdrževalnih posegov;
- omogočanje predstavitve celote in posameznih zaščiteneh elementov ter dostopnost javnosti v meri, ki ne ogroža varovanje spomenika in ne moti v njem odvijajoče se dejavnosti;
- na spomenik je prepovedano postavljati nosilce infrastrukture in reklam;
- pri kakršnihkoli posegih v tla objekta ali teren ob njegovi zunanjsčini, so obvezne predhodne arheološke raziskave.

Merilo:

M = 1: 1000

EŠD:

6706

Ime enote:

Gornja Radgona - Hiša Lackova 17

Lokacija:

parc. št.: 308 k.o. Gornja Radgona.

Utemeljitev
razglasitve:

Pritlična hiša se nahaja v predelu industrijskih obratov v Gornji Radgoni. Poznobaročna hiša s petosno ulično fasado ima v osrednji osi dekorativen, kamnoseško obdelan poznobaročni portal. Okenske odprtine so brez robov, v oknih so mreže, nad okni pa bogato profilirane karnise. Stranske fasade so triosne z dvema okenskima odprtinama v zatrepu. Pod streho poteka konkavni podstrešni venec. Dvokapna opečna streha s čopi je krita z opeko. V notranjosti so oboki le v veži, ki je banjasto obokana.

Stavba predstavlja kvaliteten primeren poznobaročne gradnje.

Opis varstvenega
režima:

Za spomenik velja varstveni režim, ki določa:

- varovanje kulturnih in arhitekturnih vrednot v celoti, njihovi izvirnosti in neokrnjenosti;
- podrejanje vsake rabe in vseh posegov v spomenik ohranjanju in varovanju spomeniških lastnosti;
- strokovno vzdrževanje in obnavljanje vseh neokrnjenih prvin arhitekture po načelu ohranjanja izvirne tlorisne zasnove, gabaritov, lege in materialov;
- prepoved vseh posegov v zaščiteno namembnost, tlorise, gabarite objekta, razen vzdrževalnih posegov;
- omogočanje predstavitve celote in posameznih zaščiteneh elementov ter dostopnost javnosti v meri, ki ne ogroža varovanje spomenika in ne moti v njem odvijajoče se dejavnosti;
- na spomenik je prepovedano postavljati nosilce infrastrukture in reklam;
- pri kakršnihkoli posegih v tla objekta ali teren ob njegovi zunanjsčini, so obvezne predhodne arheološke raziskave.

Merilo:

M = 1: 1000

EŠD:

6709

Ime enote:

Gornja Radgona - Hiša Partizanska 12

Lokacija:

parc. št.: 609 k.o. Gornja Radgona.

Utemeljitev
razglasitve:

Enonadstropna stavba je del obuličnega zazidalnega niza Partizanske ceste. Petosno ulično fasado členijo v pritličju izložbene odprtine, ki so v skrajnih oseh neustrezno izvedene. Osrednje tri pritlične odprtine imajo gladke obrobe z dekorativnimi temeniki. Celotno pritličje je izdelano v rustiki. Nadstropna okna s polkni imajo profilirane ušesaste obrobe s temeniki. Dodatno so poudarjena s parapetnimi polji. Obe etaži sta ločeni z izrazitim venčnim zidcem, fasado pa zaključuje profiliran podstrešni venec. Prosti vogal glavne fasade krasi šivan rob. Dvokapno streho prekriva opečna kritina. Hiša predstavlja tipičen primer meščanske arhitekture iz druge polovice 19. stoletja.

Opis varstvenega
režima:

Za spomenik velja varstveni režim, ki določa:

- varovanje kulturnih in arhitekturnih vrednot v celoti, njihovi izvirnosti in neokrnjenosti;
- podrejanje vsake rabe in vseh posegov v spomenik ohranjanju in varovanju spomeniških lastnosti;
- strokovno vzdrževanje in obnavljanje vseh neokrnjenih prvin arhitekture po načelu ohranjanja izvirne tlorisne zasnove, gabaritov, lege in materialov;
- prepoved vseh posegov v zaščiteni namembnost, tlorise, gabarite objekta, razen vzdrževalnih posegov;
- omogočanje predstavitve celote in posameznih zaščenih elementov ter dostopnost javnosti v meri, ki ne ogroža varovanje spomenika in ne moti v njem odvijajoče se dejavnosti;
- na spomenik je prepovedano postavljati nosilce infrastrukture in reklam;
- pri kakršnihkoli posegih v tla objekta ali teren ob njegovi zunanjsčini, so obvezne predhodne arheološke raziskave.

Merilo:

M = 1: 1000

EŠD:	27312
Ime enote:	Gornja Radgona - Hiša Partizanska 13
Lokacija:	zahodni del parc. št. 370/1 k.o. Gornja Radgona.
Utemeljitev razglasitve:	<p>Hiša stoji na začetku zazidalnega niza ob Partizanski cesti. Devetosna dvonadstropna stavba ima nadstropni osrednji del poudarjen s štirimi stebri in pritličnim izstopajočim delom z arkadami. Okna v pritličju ponavljajo polkrožni zaključek arkad. Okenske osi nad pritličjem so močno poudarjene z vmesnimi parapetnimi polji in obrobami, ki povezujejo okna v obeh nadstropjih.</p> <p>Zgradba predstavlja zanimiv primer arhitekture iz druge četrtine 20. stoletja, ki se odraža v masivni stavbni strukturi s posameznimi ambiciozno zasnovanimi arhitekturnimi elementi.</p>
Opis varstvenega režima:	<p>Za spomenik velja varstveni režim, ki določa:</p> <ul style="list-style-type: none"> - varovanje kulturnih in arhitekturnih vrednot v celoti, njihovi izvirnosti in neokrnjenosti; - podrejanje vsake rabe in vseh posegov v spomenik ohranjanju in varovanju spomeniških lastnosti; - strokovno vzdrževanje in obnavljanje vseh neokrnjenih prvin arhitekture po načelu ohranjanja izvirne tlorisne zasnove, gabaritov, lege in materialov; - prepoved vseh posegov v zaščiteno namembnost, tlorise, gabarite objekta, razen vzdrževalnih posegov; - omogočanje predstavitve celote in posameznih zaščiteneh elementov ter dostopnost javnosti v meri, ki ne ogroža varovanje spomenika in ne moti v njem odvijajoče se dejavnosti; - na spomenik je prepovedano postavljati nosilce infrastrukture in reklam; - pri kakršnihkoli posegih v tla objekta ali teren ob njegovi zunanjsčini, so obvezne predhodne arheološke raziskave.
Merilo:	M = 1: 1000

EŠD:	6710
Ime enote:	Gornja Radgona - Hiša Partizanska 17, 19, Panonska 2
Lokacija:	parc. št.: 728/1, 728/3, 728/6, 728/8, zahodni del 728/9 k.o. Gornja Radgona.
Utemeljitev razglasitve:	<p>Stavba se nahaja na koncu strnjenege zazidalnega niza ob Partizanski cesti in tvori vogal s Panonsko ulico. Šestosna glavna fasada ima popolnoma predelano pritličje. Nadstropna okna imajo gladke obrobe in so dodatno poudarjena z geometrično dekoracijo v predelu parapetov in pod karnisami. Osrednji dve osi krasi balkon s kovinsko ograjo. Dvokapno opečno streho s čopi prekriva opečna kritina. Hiša predstavlja tipičen primer arhitekture iz druge polovice 19. stoletja z ohranjeno prvotno členitvijo in profilacijo v nadstropju glavne fasade.</p>
Opis varstvenega režima:	<p>Za spomenik velja varstveni režim, ki določa:</p> <ul style="list-style-type: none"> - varovanje kulturnih in arhitekturnih vrednot v celoti, njihovi izvirnosti in neokrnjenosti; - podrejanje vsake rabe in vseh posegov v spomenik ohranjanju in varovanju spomeniških lastnosti; - strokovno vzdrževanje in obnavljanje vseh neokrnjenih prvin arhitekture po načelu ohranjanja izvirne tlorisne zasnove, gabaritov, lege in materialov; - prepoved vseh posegov v zaščiteni namembnost, tlorise, gabarite objekta, razen vzdrževalnih posegov; - omogočanje predstavitve celote in posameznih zaščiteneh elementov ter dostopnost javnosti v meri, ki ne ogroža varovanje spomenika in ne moti v njem odvijajoče se dejavnosti; - na spomenik je prepovedano postavljati nosilce infrastrukture in reklam; - pri kakršnihkoli posegih v tla objekta ali teren ob njegovi zunanjsčini, so obvezne predhodne arheološke raziskave.
Merilo:	M = 1: 1000

EŠD:	6711
Ime enote:	Gornja Radgona - Hiša Partizanska 26
Lokacija:	parc. št.: 725 k.o. Gornja Radgona.
Utemeljitev razglasitve:	Enonadstropna, prostostoječa stavba se nahaja med Partizansko in Prešernovo cesto ter zaključuje spodnji, južni del trga ob Partizanski cesti. Šestosna glavna fasada ima okna v prvem nadstropju poudarjena s parapeti, v katerih se nahaja okras rombaste oblike, ter petimi rombastimi okrasi nad okni, ki ločijo karniso od okenske preklade. Polkna zelene barve tvorijo kontrast z zelenimi glaziranimi ornamenti v parapetih in nad okni. Nadstropji ločuje izstopajoč venčni zidec. Dvokapno streho prekriva opečna kritina. Stavba je lep primer arhitekture iz druge polovice 19. stoletja.
Opis varstvenega režima:	<p>Za spomenik velja varstveni režim, ki določa:</p> <ul style="list-style-type: none"> - varovanje kulturnih in arhitekturnih vrednot v celoti, njihovi izvirnosti in neokrnjenosti; - podrejanje vsake rabe in vseh posegov v spomenik ohranjanju in varovanju spomeniških lastnosti; - strokovno vzdrževanje in obnavljanje vseh neokrnjenih prvin arhitekture po načelu ohranjanja izvirne tlorisne zasnove, gabaritov, lege in materialov; - prepoved vseh posegov v zaščiteni namembnost, tlorise, gabarite objekta, razen vzdrževalnih posegov; - omogočanje predstavitve celote in posameznih zaščiteneh elementov ter dostopnost javnosti v meri, ki ne ogroža varovanje spomenika in ne moti v njem odvijajoče se dejavnosti; - na spomenik je prepovedano postavljati nosilce infrastrukture in reklam; - pri kakršnihkoli posegih v tla objekta ali teren ob njegovi zunanjsčini, so obvezne predhodne arheološke raziskave.
Merilo:	M = 1: 1000

EŠD:

24158

Ime enote:

Gornja Radgona - Hiša Partizanska 45

Lokacija:

zahodni del parc. št.: 772 k.o. Gornja Radgona.

Utemeljitev
razglasitve:

Enonadstropna, šestosna zgradba stoji ob cesti Gornja Radgona – Murska Sobota in je s slemenom obrnjena pravokotno na Partizansko cesto. Okna v prvem nadstropju so poudarjena s parapeti, v katerih se nahaja okras rombaste oblike ter petimi rombastimi okrasi nad okni, ki ločijo karniso od okenske preklade. Polkna so zelene barve in tvorijo kontrast z zelenimi glaziranimi ornamentami v parapetih in nad okni. Na cestni fasadi je zastekljena niša s plastiko svetnika.

Nadstropna zidana hiša je lep primer arhitekture s preloma 19. stoletja in 20. stoletja, katero krasi kakovostna fasadna profilacija.

Opis varstvenega
režima:

Za spomenik velja varstveni režim, ki določa:

- varovanje kulturnih in arhitekturnih vrednot v celoti, njihovi izvirnosti in neokrnjenosti;
- podrejanje vsake rabe in vseh posegov v spomenik ohranjanju in varovanju spomeniških lastnosti;
- strokovno vzdrževanje in obnavljanje vseh neokrnjenih prvin arhitekture po načelu ohranjanja izvirne tlorisne zasnove, gabaritov, lege in materialov;
- prepoved vseh posegov v zaščiteni namembnost, tlorise, gabarite objekta, razen vzdrževalnih posegov;
- omogočanje predstavitve celote in posameznih zaščiteneh elementov ter dostopnost javnosti v meri, ki ne ogroža varovanje spomenika in ne moti v njem odvijajoče se dejavnosti;
- na spomenik je prepovedano postavljati nosilce infrastrukture in reklam;
- pri kakršnihkoli posegih v tla objekta ali teren ob njegovi zunanjsčini, so obvezne predhodne arheološke raziskave.

Merilo:

M = 1: 2880

EŠD:

6720

Ime enote:

Gornja Radgona - Kužno znamenje

Lokacija:

vzhodni del parc. št. 1227/1 k.o. Gornja Radgona.

Utemeljitev
razglasitve:

Kužno znamenje stoji na glavnem mestnem trgu, ob Partizanski cesti. Na kvadratnem podstavku z močno posnetim gornjim robom stoji ostrorobo zavit steber, ki nosi na tri strani odprto hišico z usločeno štiristrano piramidasto streho. Zadnja stranica je zaprta s polno steno, spredaj nosita streho dva balustra, ki sta v nasprotju z gotsko celoto že renesančno oblikovana. Letnica 1525, vklesana na stebru, kaže prehodno stilno razpoloženje. Plastika sedečega Kristusa je iz kasnejšega časa.

Poznogotsko kamnito stebrasto kužno znamenje je kvaliteten primer kužnih znamenj iz 16. stoletja in hkrati eno najlepših tega tipa v Sloveniji..

Opis varstvenega
režima:

Za spomenik velja varstveni režim, ki določa:

- varovanje kulturnih in arhitekturnih vrednot v celoti, njihovi izvirnosti in neokrnjenosti;
- podrejanje vsake rabe in vseh posegov v spomenik ohranjanju in varovanju spomeniških lastnosti;
- strokovno vzdrževanje in obnavljanje vseh neokrnjenih prvin arhitekture po načelu ohranjanja izvirne tlorisne zasnove, gabaritov, lege in materialov;
- prepoved vseh posegov v zaščiteno namembnost, tlorise, gabarite objekta, razen vzdrževalnih posegov;
- omogočanje predstavitve celote in posameznih zaščiteneh elementov ter dostopnost javnosti v meri, ki ne ogroža varovanje spomenika in ne moti v njem odvijajoče se dejavnosti;
- na spomenik je prepovedano postavljati nosilce infrastrukture in reklam;
- pri kakršnihkoli posegih v tla objekta ali teren ob njegovi zunanjsčini, so obvezne predhodne arheološke raziskave.

Merilo:

M = 1: 1000

EŠD:

6712

Ime enote:

Gornja Radgona - Smodniški stolp

Lokacija:

parc. št.: 232/2, 232/3 k.o. Gornja Radgona.

Utemeljitev
razglasitve:

Smodniški stolp ali "pulferturm" stoji na večji travni površini v bližini hiše Trate 6. Gre za manjšo kamnito prizmatično stavbo s pokončnimi pravokotnimi ozkimi svetlobnimi režami in konkavnim napuščem. Streha je opečna in piramidasta. Zidani portal je potlačen in polkrožno zaključen. Železne vratnice portala so iz druge polovice 18. stoletja. Nič na stavbi ne nudi trdnejše opore za datacijo stolpa.

"Pulferturm" predstavlja pomemben pomnik nekdanjih obrambnih utrdb Gornje Radgone, ki se odraža v njegovi stavbni masi in posameznih detajlih.

Opis varstvenega
režima:

Za spomenik velja varstveni režim, ki določa:

- varovanje kulturnih in arhitekturnih vrednot v celoti, njihovi izvirnosti in neokrnjenosti;
- podrejanje vsake rabe in vseh posegov v spomenik ohranjanju in varovanju spomeniških lastnosti;
- strokovno vzdrževanje in obnavljanje vseh neokrnjenih prvin arhitekture po načelu ohranjanja izvirne tlorisne zasnove, gabaritov, lege in materialov;
- prepoved vseh posegov v zaščiteni namembnost, tlorise, gabarite objekta, razen vzdrževalnih posegov;
- omogočanje predstavitve celote in posameznih zaščiteneh elementov ter dostopnost javnosti v meri, ki ne ogroža varovanje spomenika in ne moti v njem odvijajoče se dejavnosti;
- na spomenik je prepovedano postavljati nosilce infrastrukture in reklam;
- pri kakršnihkoli posegih v tla objekta ali teren ob njegovi zunanjsčini, so obvezne predhodne arheološke raziskave.

Merilo:

M = 1: 1000

EŠD: 27534

Ime enote:

Gornja Radgona – Vila Breznik

Ulica: MAISTROV TRG

Hišna številka: 5

Lokacija: zahodni del parc.št.: 346 k.o. Gornja Radgona

Utemeljitev
razglasitve:

Nadstropna vila z opečno štirikapnico je skoraj kvadratnega tlorisa, na južni stranici ima pritlični segmentni izzidek z ravno streho – teraso v nadstropju. Izzidek obdajajo stebriči, ki so višji toliko, da jih v nadstropju združuje greda, ki hkrati služi kot ograja terase. Izhod na teraso flankirata stebriča z ravno strešico, ki se naslanja na južno strešino, nad njim je polkrožna strešna odprtina. Pritličje je v celotni dolžini severne fasade členjeno s šestimi slopi, katerih zahodni trije so odprti. Fasade so členjene z dvojnimi dvokrilnimi okni z deljeno nadsvetlobo. Na zahodni, ulični stranici, je nad vsakim oknom nadstropja temenik, pod vsakim oknom, tudi pritličnimi, pa so konzole, na katerih so bile prvotno rastline v lončkih. Med okenskimi osmi so v treh višinah – pritličju, na dnu in vrhu nadstropja, niše s stebriči z bazami in kapiteli. Vrhnje niše s stebriči skupaj s temeniki vrhnjih oken nosijo profiliran zidec, ki poteka po obodu celotne hiše, nad njim je friz polkrožno zaključenih, zgoraj stopnjevano izbočenih plitvih nišic, ki spominja na antične listne valovnice. Na strehi, ki je bila že od začetka krita s klasičnim opečnim bobrovcem, so bili tedaj slemenjaki z nosom. Na strehi so bili prvotno arhitekturno umetelno oblikovani dimniki. Vila je bila svetle barve, elementi, ki so jo členili, pa temnejši. Arhitekturno umetnostne kvalitete lege, zunanjsčine in notranjsčine je mogoče razbrati na podlagi fotografij in ostalih virov, predvsem pa ohranjenih originalnih načrtov. Vilo je dal zgraditi gornjeradgonski zdravnik dr. Franc Breznik, končana je bila konec leta 1931. Ohranjeno je pismo z dne 24. 1. 1932, v katerem se dr. Breznik ob priliki voščila za Plečnikovo 60. letnico mojstru zahvaljuje s fotografijo še ne popolnoma končane hiše, katere ohranjeni načrt je pod nadzorom Plečnika leta 1930 izdelal njegov učenec, prijatelj in dolgoletni sodelavec Anton Suhadolc (1897 – 1983).

Bogato in prefinjeno oblikovanje vile kaže neposreden vpliv Plečnikove ustvarjalne veličine in na območju severovzhodne Slovenije sodi med najlepše primere njegovega sloga.

Opis varstvenega
režima:

Za spomenik velja varstveni režim, ki določa:

- varovanje arhitekturnih in ambientalnih vrednot v celoti, njihovi izvirnosti in neokrnjenosti ter varovanje vseh vedut na spomenik;
- vsaka raba in vsi posegi v spomenik morajo biti podrejeni ohranjanju in varovanju spomeniških lastnosti;
- strokovno vzdrževanje in obnavljanje vseh prvin spomenika po

načelu ohranjanja ozir. vzpostavljanja manjkajočih izvirnih avtorskih prvin tlorisne zasnove, gabaritov, lege in materialov, zunanjsčine in ureditve okolice ter notranjsčine z opremo;

- omogočanje predstavitve celote in posameznih zaščitnih elementov ter dostopnost javnosti v meri, ki ne ogroža varovanja spomenika in ne moti v njem (ob njem) odvijajoče se dejavnosti;
- na spomenik in ob njem je prepovedano postavljati nosilce infrastrukture in reklam;

Merilo:

M = 1: 1000

EŠD:

6707

Ime enote:

Gornja Radgona - Špital
MAISTROV TRG

Ulica:

3

Hišna številka:

Lokacija:

parc. št.: 388, 393 k.o. Gornja Radgona.

Utemeljitev
razglasitve:

Enonadstropno 3 x 6-osno stavbo pod cerkvijo, ki je znana pod imenom "stari meščanski špital", pokriva strma dvokapnica s čopoma. V pritličju in nadstropju je poleg ostalih prostorov po ena velika dvorana, ki je obokana, s štirimi toskanskimi stebrički, ki nosijo osrednji obok dvorane. Pritlična dvorana se proti jugu odpira v apsidno, ki je služila kot kapela, in izstopa iz pravokotnega tlorisa stavbe. Na oboku apside so še ohranjeni fragmenti fresk, ki pa so bile okoli leta 1990 prekrivane z apnenim beležem. Vsi prostori pritličja so obokani, v nadstropju je na stropu prostora nasproti dvorane kvaliteten baročni štukaturni okvir.

Stavba je bila prvotno pozidana kot zavetišče za bolne in je šele v 20. stoletju spremenila prvotno namembnost. Stavba se prvič omenja leta 1363, leta 1614 je bila dozidana, v današnja pojavnosti pa je iz zadnje velike predelave leta 1764. Leta 2006 je bil špital celovito prenovljen v pojavnost iz leta 1764.

Špital predstavlja redki primer meščanske arhitekture tega tipa v Sloveniji. Edinstvena je tudi njena konstrukcija podstrešja.

Opis varstvenega
režima:

Za spomenik velja varstveni režim, ki določa:

- varovanje kulturnih in arhitekturnih vrednot v celoti, njihovi izvirnosti in neokrnjenosti;
- podrejanje vsake rabe in vseh posegov v spomenik ohranjanju in varovanju spomeniških lastnosti;
- strokovno vzdrževanje in obnavljanje vseh neokrnjenih prvin arhitekture po načelu ohranjanja izvirne tlorisne zasnove, gabaritov, lege in materialov;
- prepoved vseh posegov v zaščiteno namembnost, tlorise, gabarite objekta, razen vzdrževalnih posegov;
- omogočanje predstavitve celote in posameznih zaščiteneh elementov ter dostopnost javnosti v meri, ki ne ogroža varovanje spomenika in ne moti v njem odvijajoče se dejavnosti;
- na spomenik je prepovedano postavljati nosilce infrastrukture in reklam;
- pri kakršnihkoli posegih v tla objekta ali teren ob njegovi zunanjsčini, so obvezne predhodne arheološke raziskave.

Merilo:

M = 1: 1000

EŠD:	6691
Ime enote:	Gornja Radgona - Župnišče
Ulica:	JURKOVIČEVA
Hišna številka:	2
Lokacija:	parc. št.: 332, 333 k.o. Gornja Radgona.
Utemeljitev razglasitve:	<p>Stavba župnišča je prva stavba v južnem delu Jurkovičeve ulice. Enonadstropna, 4 x 3-osna hiša ima piramidasto streho, krito z opeko. Nadstropja ločuje rahlo poudarjen venčni zidec. Okna z lesenimi naoknicami obrobljajo gladke, v ometu narejene obrobe. Pritlične odprtine imajo mreže. Ob Jurkovičevi ulici je še ohranjen kamniti portal in kvalitetne vratnice s konca 19. stoletja. Okoli hiše je vrt. Zgradba predstavlja kakovosten primer ambicioznejše arhitekture 19. stoletja s posameznimi ohranjenimi detajli. Skupaj z vrtom se povezuje v harmonično celoto.</p>
Opis varstvenega režima:	<p>Za spomenik velja varstveni režim, ki določa:</p> <ul style="list-style-type: none"> - varovanje kulturnih in arhitekturnih vrednot v celoti, njihovi izvirnosti in neokrnjenosti; - podrejanje vsake rabe in vseh posegov v spomenik ohranjanju in varovanju spomeniških lastnosti; - strokovno vzdrževanje in obnavljanje vseh neokrnjenih prvin arhitekture po načelu ohranjanja izvirne tlorisne zasnove, gabaritov, lege in materialov; - prepoved vseh posegov v zaščiteno namembnost, tlorise, gabarite objekta, razen vzdrževalnih posegov; - omogočanje predstavitve celote in posameznih zaščiteneh elementov ter dostopnost javnosti v meri, ki ne ogroža varovanje spomenika in ne moti v njem odvijajoče se dejavnosti; - na spomenik je prepovedano postavljati nosilce infrastrukture in reklam; - pri kakršnihkoli posegih v tla objekta ali teren ob njegovi zunanjsčini, so obvezne predhodne arheološke raziskave.
Merilo:	M = 1: 1000

EŠD:	18052
Ime enote:	Hercegovščak - Borovičeva zidanica
Naselje:	HERCEGOVŠČAK
Hišna številka:	18
Lokacija:	parc. št.: 326/2, 326/4 k.o. Hercegovščak.
Utemeljitev razglasitve:	<p>Na vzpetini nad lokalno cesto se s triosnim čelom dviga nekdanja visokopritlična gosposka zidanica. Pokriva jo opečna dvokapnica. Na kamnitem kletnem portalu je letnica 1880. Fasado členijo na vogalih poudarjeni šivani robovi in profilirane okenske obrobe. Vzdolž vzhodne fasade poteka leseni gank. Lesena dvokrilna okna ščitijo lesene lamelne naoknice. Obokana klet se nahaja pod celotno stavbo. V zadnjem delu tlorisa je bila nekdanj preša.</p> <p>Razen zidanice je nekdanja vinogradniška gosposka posest obsegala še hlev in viničarijo.</p> <p>Zidanica iz 19. stoletja, je primer nekdanje gosposke zidanice v nizu tovrstne stavbne dediščine radgonskega predela Slovenskih goric.</p>
Opis varstvenega režima:	<p>Za spomenik velja varstveni režim, ki določa:</p> <ul style="list-style-type: none"> - varovanje etnoloških, arhitekturnih in krajinskih vrednot v celoti, v njihovi izvornosti in neokrnjenosti; - posebno varovanje zunanosti objekta, njegove gradbene substance, posamezne arhitekturne detajle, tlorisne zasnove, notranje opreme in vplivnega območja; - prepoved vseh posegov v tloris in gabarite stavbe, stavbne člene, razen vzdrževalnih posegov; - strokovno vzdrževanje in obnavljanje vseh neokrnjenih prvin spomenika po načelu ohranjanja originala; - prepoved postavljanja nosilcev infrastrukture in reklam.
Merilo:	M = 1: 2880

EŠD:	18054
Ime enote:	Hercegovščak - Kolblova zidanica
Naselje:	HERCEGOVŠČAK
Hišna številka:	20a
Lokacija:	parc. št.: 248/2, 248/7, 248/8 k.o. Hercegovščak.
Utemeljitev razglasitve:	<p>Nad lokalno cesto ob manjšem nasadu eksot stoji nekdanja gosposka visokopritlična zidanica. Čelno fasado členi na zidanih stebrih stoječi zimski vrt. Pokriva jo opečna dvokapnica s podaljšanim napuščem na zahodni strani. Pod slednjim je mogoče slediti lesenemu ganku, kot zunanji povezavi bivalnega prostora s prešo, ki se v tlorisu nahaja v zadnjem delu zidanice. Stavba je podkletena. Fasadno členitev poudarjajo preprosti fasadni elementi.</p> <p>Nekdanja gosposka zidanica iz 2. polovice 19. stoletja, je bila nekdanj v lasti avstrijskega majorja Bouvierja, sorodnika nekdanjega proizvajalca penečih vin v Gornji Radgoni. Gre za primer gosposkega vinogradniškega posestva, ki je poleg zidanice obsegalo še viničarijo.</p>
Opis varstvenega režima:	<p>Za spomenik velja varstveni režim, ki določa:</p> <ul style="list-style-type: none"> - varovanje etnoloških, arhitekturnih in krajinskih vrednot v celoti, v njihovi izvirnosti in neokrnjenosti; - posebno varovanje zunanosti objekta, njegove gradbene substance, posamezne arhitekturne detajle, tlorisne zasnove, notranje opreme in vplivnega območja; - prepoved vseh posegov v tloris in gabarite stavbe, stavbne člene, razen vzdrževalnih posegov; - strokovno vzdrževanje in obnavljanje vseh neokrnjenih prvin spomenika po načelu ohranjanja originala; - prepoved postavljanja nosilcev infrastrukture in reklam.
Merilo:	M = 1: 2880

EŠD:	18053
Ime enote:	Hercegovščak - Zemljičeva hiša
Naselje:	HERCEGOVŠČAK
Hišna številka:	21
Lokacija:	parc. št.: 308/5 k.o. Hercegovščak.
Utemeljitev razglasitve:	<p>Na pobočju nedaleč od lokalne ceste stoji manjša pritlična viničarija nekdanjega avstrijskega lastnika. Na čelni strani je vhod v klet. Na portalu hiše je ohranjena letnica 1812. Pokriva jo opečna dvokapnica z delnim čopom. Ohranjena je večina stavbnega pohištva. Okna so lesena dvokrilna z delitvijo kril na tri polja. Ščitijo jih lesene lamelne naoknice. V zadnjem delu tlorisa je bil nekdanj prostor s prešo.</p> <p>Viničarija je primer stavbne dediščine, ki je bila nepogrešljiv del nekdanje gosposke posesti vinogradniških območij. Z vidika materialne kulture na svojstven način izpričuje način življenja viničarjev kot socialne in poklicne skupine značilne za vinogradniška območja severovzhodne Slovenije.</p>
Opis varstvenega režima:	<p>Za spomenik velja varstveni režim, ki določa:</p> <ul style="list-style-type: none"> - varovanje etnoloških, arhitekturnih in krajinskih vrednot v celoti, v njihovi izvirnosti in neokrnjenosti; - posebno varovanje zunanosti objekta, njegove gradbene substance, posamezne arhitekturne detajle, tlorisne zasnove, notranje opreme in vplivnega območja; - prepoved vseh posegov v tloris in gabarite stavbe, stavbne člene, razen vzdrževalnih posegov; - strokovno vzdrževanje in obnavljanje vseh neokrnjenih prvin spomenika po načelu ohranjanja originala; - prepoved postavljanja nosilcev infrastrukture in reklam.
Merilo:	M = 1: 2880

EŠD:	27482
Ime enote:	Ivanjševci pri Ščavnici - Domačija Počepan
Naselje:	IVANJŠEVCI PRI ŠČAVNICI
Hišna številka:	3
Lokacija:	parc. št.: 1413, 1414/1 k.o. Ivanjševci
Utemeljitev razglasitve:	<p>Sredi vaškega jedra, ob križišču lokalnih cest, stoji strnjen kompleks stanovanjske hiše s pripadajočimi gospodarskimi poslopji. Manjšo pritlično hišo, ki je z glavno petosno fasado obrnjena na cesto, krasí preprosta fasadna členitev s poudarjenimi okenskimi okvirji, šivanimi robovi na vogalih ter strešnim zidcem. Pokriva jo opečna dvokapnica. Ohranjeno je vso leseno stavbno pohištvo, kot so dvokrilna okna z delitvijo kril na tri polja, zaščitená s preprostimi kovanimi okenskim mrežami in lesenimi lamelnimi naoknicami. Glavni portal pravokotne oblike je poudarjen z barvnimi ploskvami.</p> <p>Sam sklop kmečkega gospodarstva vključuje gümlo, svinjsko kuhinjo prešo in hlev, ki predstavlja največje gospodarsko poslopje domačije. Domačija je primer manjšega kmečkega gospodarstva ravninskega predela iz 30-ih let 20. stoletja, kjer je nekđaj živel pintar (sodar).</p>
Opis varstvenega režima:	<p>Za spomenik velja varstveni režim, ki določa:</p> <ul style="list-style-type: none"> - varovanje etnoloških, arhitekturnih in krajinskih vrednot v celoti, v njihovi izvornosti in neokrnjenosti; - posebno varovanje zunanosti objekta, njegove gradbene substance, posamezne arhitekturne detajle, tlorisne zasnove, notranje opreme in vplivnega območja; - prepoved vseh posegov v tloris in gabarite stavbe, stavbne člene, razen vzdrževalnih posegov; - strokovno vzdrževanje in obnavljanje vseh neokrnjenih prvin spomenika po načelu ohranjanja originala; - prepoved postavljanja nosilcev infrastrukture in reklam.
Merilo:	M = 1: 2880

EŠD:

959

Ime enote:

Negova - Cerkev Marijinega rojstva

Lokacija:

parc. št.: 1194/5 k.o. Negova.

Utemeljitev
razglasitve:

Marijina cerkev ima 3/8 zaključen prezbiterij, nekoliko širšo in višjo ladjo ter ob južno fasado prislonjen zvonik. Cerkev sestavljajo pravokotna ladja, nekoliko nižji in ožji, nepravilno zaključeni prezbiterij, severna 3/8 zaključena kapela iz leta 1850 ter zvonik na južni strani ladje in prezbiterija. Prezbiterij in ladjo obkroža talni zidec in profiliran konkavni venčni zidec. Kapelo iz obeh strani osvetljuje po eno pravokotno okno v kamnitem ušesastem okviru. Enaka okna imata tudi ladja in prezbiterij. Z južne strani vodi v ladjo pravokoten ušesast portal, okrašen s trautmansdorfsko rozeto in volutami v zatrepu.

Zidane stopnice vodijo na pevski kor. Zahodno fasado oblikuje portal ter polkrožne niše s štirimi lesenimi baročnimi plastikami. (sv. Andrej, sv. Janez Krstnik, sv. Simon in sv. Jakob). Pravokoten ušesast portal ima na gredi kronogram, ki daje letnico nastanka 1710, nad njim pa grb grofov Trautmansdorf kot donatorjev. Profiliran konkavni venčni zidec in tri prazne polkrožne niše v trikotnem čelu zaključujejo fasado.

Vsa notranjščina cerkve je bila ornamentalno figuralno poslikana leta 1927. Tri slikana okna v prezbiteriju so iz leta 1905, tri okna v ladji in štiri v Križevi kapeli pa so iz leta 1906. Slikarija je nepomembno delo Alojza Mauka iz Kapele in Franca Gornika iz Malečnika. V cerkvi je pomemben veliki baročni oltar iz leta 1712, stranska pa sta izdelka radgonskega kiparja Janeza Jurija Strauba iz okoli leta 1760. Prižnica je bila baročna iz 18. stoletja, vendar je bila leta 1889 močno predelana. Stranska oltarja ob slavoloku sta pendanta, preprosto postbaročno delo 19. stoletja. Klopi v prezbiteriju so še baročne. Zakristijska omara je poznobaročna.

Današnja podoba cerkve se od originalne precej razlikuje. Cerkev stoji na prostoru nekdanje manjše gotske cerkvice, katere podoba se je ohranila na Vischerjevi grafiki iz leta 1681 in je stala v sklopu trautmansdorfskega gradu. Od originalne stavbe ni ničesar ohranjenega. Sedanja cerkev je iz leta 1710 in je preproste zunanjščine z nišami na zahodni fasadi. Cerkvena oprema je razen velikega oltarja, ki pa je tudi obnovljen, dokaj skromna.

Opis varstvenega
režima:

Za spomenik velja varstveni režim, ki določa:

- varovanje kulturnih in arhitekturnih vrednot v celoti, njihovi izvornosti in neokrnjenosti;
- podrejanje vsake rabe in vseh posegov v spomenik ohranjanju in varovanju spomeniških lastnosti;
- strokovno vzdrževanje in obnavljanje vseh neokrnjenih prvin arhitekture po načelu ohranjanja izvirne tlorisne zasnove, gabaritov, lege in materialov;

- prepoved vseh posegov v zaščiteni namembnost, tlorise, gabarite objekta, razen vzdrževalnih posegov;
- omogočanje predstavitve celote in posameznih zaščenih elementov ter dostopnost javnosti v meri, ki ne ogroža varovanje spomenika in ne moti v njem odvijajoče se dejavnosti;
- na spomenik je prepovedano postavljati nosilce infrastrukture in reklam;
- pri kakršnihkoli posegih v tla objekta ali teren ob njegovi zunanjsčini, so obvezne predhodne arheološke raziskave.

Merilo:

M = 1: 1000

EŠD:	18378
Ime enote:	Negova - Trojnerova hiša
Naselje:	NEGOVA
Hišna številka:	72
Lokacija:	vzhodni del parc. št.: 541/3 k.o. Negova.
Utemeljitev razglasitve:	<p>Od nekdanje majhne kmetije se je ohranila pritlična stanovanjska hiša, ki je v osnovi ohranila večino stavbnih značilnosti tega območja. Stanovanjska hiša, ki jo pokriva opečna dvokapnica, ima značilno kladno konstrukcijo. Leseno ostenje prekrivajo ilovnati ometi, prebarvani z apnom. Talni zidec je nakazan s sivim opleskom. Vso stavbno pohištvo z okovjem je v celoti ohranjeno. Manjša lesena dvokrilna okna so dvojna. Imajo značilno delitev kril na tri polja. Ščitijo jih notranje kovane okenske mreže in lesene lamelne naoknice. Glavni vhod zapirajo dvokrilna lesena vrata z ohranjenim okovjem; le zgornja tretjina je na novo zastekljena. Prav tako se je ohranila značilna tlorisna zasnova: priklet, zadnja hiša, predja hiša in črna kuhna. Stanovanjska hiša domačije Trojner s preloma 19. in 20. stoletja predstavlja del še ohranjene stavbne dediščine radgonskega zaledja, ki na izpričuje svojstven način življenja tega območja. Kot taka je pomembna tako iz arhitekturnega, kot etnološkega in socialno-zgodovinskega vidika. Izjemnost hiše se kaže prav v redko ohranjeni črni kuhinji.</p>
Opis varstvenega režima:	<p>Za spomenik velja varstveni režim, ki določa:</p> <ul style="list-style-type: none"> - varovanje etnoloških, arhitekturnih in krajinskih vrednot v celoti, v njihovi izvirnosti in neokrnjenosti; - posebno varovanje zunanosti objekta, njegove gradbene substance, posamezne arhitekturne detajle, tlorisne zasnove, notranje opreme in vplivnega območja; - prepoved vseh posegov v tloris in gabarite stavbe, stavbne člene, razen vzdrževalnih posegov; - strokovno vzdrževanje in obnavljanje vseh neokrnjenih prvin spomenika po načelu ohranjanja originala; - prepoved postavljanja nosilcev infrastrukture in reklam.
Merilo:	M = 1: 2880

EŠD:	18051
Ime enote:	Podgrad - Domačija Jagarič
Naselje:	PODGRAD
Hišna številka:	2
Lokacija:	parc. št.: 502, 503/1, 503/2, 503/3, 503/4, 504 k.o. Hercegovščak.
Utemeljitev razglasitve:	<p>Tik ob glavni vpadnici v Gornjo Radgono stoji strnjena domačija, ki obsega stanovanjsko hišo in gospodarska poslopja. Hiša je pritlična in z daljšo stranico stoji vzdolž ceste. Pokriva jo opečna dvokapnica. Glavni vhod v hišo je z dvoriščne strani. Značilna tlorisna zasnova hiše je v celoti ohranjena. Ima dokaj ambiciozno zasnovano fasadno profilacijo. Stavbno pohištvo je v celoti ohranjeno. Večja okna so dvokrilna, z delitvijo kril na tri polja. Ščitijo jih okenske mreže in lesene lamelne naoknice. Hiša ni podkletena.</p> <p>Za hišo stojijo posamezna gospodarska poslopja kot: vinska klet, hlev s skednjem, svinjak. Večji del poslopij je zidanih in prekritih z opečno dvokapnico.</p> <p>Domačija je primer večjega kmečkega gospodarstva iz zadnje četrtine 20. stoletja.</p>
Opis varstvenega režima:	<p>Za spomenik velja varstveni režim, ki določa:</p> <ul style="list-style-type: none"> - varovanje etnoloških, arhitekturnih in krajinskih vrednot v celoti, v njihovi izvirnosti in neokrnjenosti; - posebno varovanje zunanosti objekta, njegove gradbene substance, posamezne arhitekturne detajle, tlorisne zasnove, notranje opreme in vplivnega območja; - prepoved vseh posegov v tloris in gabarite stavbe, stavbne člene, razen vzdrževalnih posegov; - strokovno vzdrževanje in obnavljanje vseh neokrnjenih prvin spomenika po načelu ohranjanja originala; - prepoved postavljanja nosilcev infrastrukture in reklam.
Merilo:	M = 1: 2880

EŠD:	6733
Ime enote:	Police - Kodeličeva zidanica
Naselje:	POLICE
Hišna številka:	53
Lokacija:	južni del 1208/10, 1208/13, 1208/14, 249/2, 250/4, 250/5, 205/6, 250/7, 250/8, 250/9, 250/10, 250/11, 250/12, 250/13, južni del 251/1, 251/2, 251/4, 251/5, 252/1, 252/2 k.o. Police.
Utemeljitev razglasitve:	<p>Na vrhu slemena, sredi vinogradov stoji mogočna visokopritlična zidanica. Pokriva jo opečna mansardna streha. Sredi slemena se dviga leseni stolpič s pločevinasto streho, oblikovano v manjšo čebulo. Ohranjeno je vso leseno stavbno pohištvo. Okna so dvokrilna, deljena na polja in opremljena z železnimi mrežami in delno ohranjenimi polnimi naoknicami. Na severozahodni fasadi sta dva kamnita, polkrožno zaključena portala, ki vodita v bivalni in kletni del. Mogočno klet krasijo opečni oboki.</p> <p>Del pritličnega gospodarskega poslopja s prešo se je porušil v predelu, kjer se je stikal z zidanico. Ohranil se je samo del, kjer je danes stanovanjska enota.</p> <p>Mogočna gosposka zidanica je edinstven primer bogate stavbne dediščine Radgonskih goric iz 18. stoletja, z nekaterimi prezidavami v 19. stoletju.</p>
Opis varstvenega režima:	<p>Za spomenik velja varstveni režim, ki določa:</p> <ul style="list-style-type: none"> - varovanje etnoloških, arhitekturnih in krajinskih vrednot v celoti, v njihovi izvirnosti in neokrnjenosti; - posebno varovanje zunanosti objekta, njegove gradbene substance, posamezne arhitekturne detajle, tlorisne zasnove, notranje opreme in vplivnega območja; - prepoved vseh posegov v tloris in gabarite stavbe, stavbne člene, razen vzdrževalnih posegov; - strokovno vzdrževanje in obnavljanje vseh neokrnjenih prvin spomenika po načelu ohranjanja originala; - prepoved postavljanja nosilcev infrastrukture in reklam.
Merilo:	M = 1: 2880

EŠD:	6730
Ime enote:	Police - Rezačeva vila
Naselje:	POLICE
Hišna številka:	23
Lokacija:	parc. št.: 409/2 k.o. Police.
Utemeljitev razglasitve:	<p>V gričevnatem predelu na vrhu slemena med vinogradi stoji nekdanja nadstropna zidanica s pritličnim podaljškom za prešo. Tako nadstropno hišo kot pritlični del za prešo pokriva opečna dvokapnica z delnim čopom. Fasado členijo konkavni podstrešni venec, venčni zidec, šivani robovi ter gladke okenske obrobe. Na čelni strani med okni je razgibano baročno polje s profiliranim okvirjem. Vhod v klet vodi skozi polkrožno zaključen portal v prvi osi čelne strani. Večina stavbnega pohištva je novejšega datuma. Podaljšek stavbe je nekdanji pritlični gospodarsko poslopje, kjer je bila preša. Sedaj rabi kot stanovanjska enota. Zidanica ima opečno obokano klet, ki jo zračijo manjša pravokotna ležeča odprta okna s kamnitimi okvirji. Gre za enega od še ohranjenih primerov gosposke zidanice iz 18. stoletja, ki kot del stavbne dediščine izpričuje materialni in socialni vidik načina življenja vinogradniških območij severovzhodne Slovenije.</p>
Opis varstvenega režima:	<p>Za spomenik velja varstveni režim, ki določa:</p> <ul style="list-style-type: none"> - varovanje etnoloških, arhitekturnih in krajinskih vrednot v celoti, v njihovi izvirnosti in neokrnjenosti; - posebno varovanje zunanosti objekta, njegove gradbene substance, posamezne arhitekturne detajle, tlorisne zasnove, notranje opreme in vplivnega območja; - prepoved vseh posegov v tloris in gabarite stavbe, stavbne člene, razen vzdrževalnih posegov; - strokovno vzdrževanje in obnavljanje vseh neokrnjenih prvin spomenika po načelu ohranjanja originala; - prepoved postavljanja nosilcev infrastrukture in reklam.
Merilo:	M = 1: 2880

EŠD:	18057
Ime enote:	Ptujska Cesta - Vrečova zidanica
Naselje:	PTUJSKA CESTA
Hišna številka:	34
Lokacija:	parc. št.: 602/9 k.o. Orehovci.
Utemeljitev razglasitve:	<p>Nekdanja gosposka zidanica iz 19. stoletja stoji ob cesti sredi izrazito slemenskega naselja. Je zidana pritlična stavba pokrita s štirikapnico z ohranjenim starim opečnim bobrovcem. Zidanica je v celoti podkletena. Kletni del je iz kamna - peščenjaka. Ohranjena je večina starega stavbnega pohištva. Okna so lesena dvokrilna z delitvijo kril na tri polja. Ščitijo jih lesene lamelne in polne naoknice. Kletne obokane prostore zračijo manjša pravokotna ležeča okna s kamnitimi okvirji.</p> <p>Na južni strani v drugi osi je glavni vhod v bivalni del zidanice in v prostor s prešo. Bivalni del se nahaja na vzhodni polovici stavbe in v tlorisu obsega dve sobi in kuhinjo. V vzhodni polovici je še ohranjena lesena preša. Do lesenega mogočnega portala vodijo kamnite enoramne stopnice z nizko zidano ograjo. Klet je v tlorisu razdeljena na tri enote. Vsaka je dostopna z zunanje strani, z ločenimi vhodi. Rabila je kot vinska klet, kot shramba za jabolka in krompir in nekdanj kot skrivališče. K nekdanji gosposki zidanici, ki je kasneje prešla v last večjega kmeta, je spadala tudi viničarija.</p> <p>Zidanica je primer gosposke zidanice, ki so bile stoletja nazaj stalnica vinogradniških območij tega dela severovzhodne Slovenije. Kot taka je nepogrešljiv element kulturne krajine, ki priča o načinu življenja vinogradniških predelov tako z vidika materialne kot socialne kulture.</p>
Opis varstvenega režima:	<p>Za spomenik velja varstveni režim, ki določa:</p> <ul style="list-style-type: none"> - varovanje etnoloških, arhitekturnih in krajinskih vrednot v celoti, v njihovi izvornosti in neokrnjenosti; - posebno varovanje zunanosti objekta, njegove gradbene substance, posamezne arhitekturne detajle, tlorisne zasnove, notranje opreme in vplivnega območja; - prepoved vseh posegov v tloris in gabarite stavbe, stavbne člene, razen vzdrževalnih posegov; - strokovno vzdrževanje in obnavljanje vseh neokrnjenih prvin spomenika po načelu ohranjanja originala; - prepoved postavljanja nosilcev infrastrukture in reklam.
Merilo:	M = 1: 2880

EŠD:	18377
Ime enote:	Spodnja Ščavnica - Domačija Jagarič
Naselje:	SPODNJA ŠČAVNICA
Hišna številka:	39
Lokacija:	južni del parc. št.: 1072/2, osrednji del 1263, 1289, 1290 k.o. Spodnja Ščavnica.
Utemeljitev razglasitve:	<p>Tik ob cesti razloženega naselja stoji izjemen kompleks večjega kmečkega gospodarstva. Sestoji iz stanovanjske hiše in več gospodarskih poslopij. Na temeniku glavnega obcestnega portala stanovanjske hiše je zapisana letnica 1911, na dvoriščnem portalu pa se odkriva leto 1890. Je zidana, pritlična stavba. Pokriva jo opečna dvokapnica. Ima bogato fasadno profilacijo. S cestne strani vodijo v notranjost hiše enoramne čelne stopnice s kovano ograjo. Ohranjen je del starejšega lesenega stavbnega pohištva. Podkleten je samo del hiše. Klet je v celoti obokana.</p> <p>Nekoliko vstran od hiše, v istem nizu ob cesti, stoji mogočno vrhkletno gospodarsko poslopje. V spodnjem kletnem delu, ki je v celoti zidano iz kamna, so svinjski hlevi. V zgornjem lesenem delu je parma, ki je rabila za spravilo sena, zrnja in kmetijskih strojev in orodja. Pokriva ga dvokapnica z neustrezno salonitno kritino. Vzporedno s hišo in parmo stoji manjši zidani svinjak, lesena drvarnica in manjša uta. Na drugi strani ceste, nasproti hiše in parme, stoji vrhkletna preša. V kleti so opečni oboki. Nad kletjo sta dva prostora: v prvem je ohranjena lesena preša. V drugem manjšem prostoru, so ohranjene lesene skrinje za shranjevanje zrnja.</p> <p>Domačija je primer še aktivnega večjega kmečkega gospodarstva, katerega začetki segajo v drugo polovico 19. stoletja. Gre za izjemno stavbno dediščino, ki je v preteklosti bila stalnica ravninskih predelov Slovenskih goric.</p>
Opis varstvenega režima:	<p>Za spomenik velja varstveni režim, ki določa:</p> <ul style="list-style-type: none"> - varovanje etnoloških, arhitekturnih in krajinskih vrednot v celoti, v njihovi izvirnosti in neokrnjenosti; - posebno varovanje zunanosti objekta, njegove gradbene substance, posamezne arhitekturne detajle, tlorisne zasnove, notranje opreme in vplivnega območja; - prepoved vseh posegov v tloris in gabarite stavbe, stavbne člene, razen vzdrževalnih posegov; - strokovno vzdrževanje in obnavljanje vseh neokrnjenih prvin spomenika po načelu ohranjanja originala; - prepoved postavljanja nosilcev infrastrukture in reklam.
Merilo:	M = 1: 2880

EŠD:	995
Ime enote:	Spodnji Ivanjci - Domačija Lešjak
Naselje:	SPODNJI IVANJCI
Hišna številka:	6
Lokacija:	parc. št.: 46/1 k.o. Spodnji Ivanjci.
Utemeljitev razglasitve:	<p>V samem jedru strnjene obcestne vasi stoji večja domačija, ki sestoji iz stanovanjske hiše in večjega gospodarskega poslopja in manjše družinske kapelice.</p> <p>Fasado zidane pritlične stanovanjske hiše členijo močno poudarjene okenske obrobe, strešni venec venčni zidec in šivani robovi. Hišo pokriva opečna dvokapnica. Vhod v hišo je v osrednji osi triosnega izstopajočega rizalita s trikotnim čelom. Na temeniku pravokotnega portala je letnica 19.A.T.10. Ohranjeno stavbno pohištvo je leseno. Okna so dvokrilna z delitvijo kril na tri polja. Ščitijo jih železne okenske mreže in lesene lamelne naoknice.</p> <p>Podkletena je samo vzhodna polovica stanovanjske hiše.</p> <p>Večje pritlično zidano gospodarsko poslopje, prekrito z opečno dvokapnico, stoji pravokotno ločeno od stanovanjske hiše. Zatrep ob cesti krasijo zračne line.</p> <p>Domačija iz začetka 20. stoletja je primer večjega kmečkega gospodarstva ravninskega predela radgonskega zaledja.</p>
Opis varstvenega režima:	<p>Za spomenik velja varstveni režim, ki določa:</p> <ul style="list-style-type: none"> - varovanje etnoloških, arhitekturnih in krajinskih vrednot v celoti, v njihovi izvirnosti in neokrnjenosti; - posebno varovanje zunanosti objekta, njegove gradbene substance, posamezne arhitekturne detajle, tlorisne zasnove, notranje opreme in vplivnega območja; - prepoved vseh posegov v tloris in gabarite stavbe, stavbne člene, razen vzdrževalnih posegov; - strokovno vzdrževanje in obnavljanje vseh neokrnjenih prvin spomenika po načelu ohranjanja originala; - prepoved postavljanja nosilcev infrastrukture in reklam.
Merilo:	M = 1: 2880

EŠD:	18047
Ime enote:	Zagajski Vrh - Ajlečova klečaja
Naselje:	ZAGAJSKI VRH
Hišna številka:	
Lokacija:	jugozahodni del parc. št.:469 k.o. Spodnja Ščavnica.
Utemeljitev razglasitve:	Enocelična stavba stoji ob cesti sredi razloženega slemenskega naselja. S cestne strani je vhod v klet. Kletni del je v celoti zidan iz opeke. Zgornji del, ki je rabil kot shramba za sadje, je grajen v značilni kladni konstrukciji. Mestoma so vidni ostanki zunanjega ilovnatga ometa in beleža. Klečajo pokriva opečna dvokapnica (zareznik). Stavbno pohištvo je v celoti ohranjeno. Manjša štirikotna okna ščitijo kovani okenski križi in polne naoknice z ohranjenim okovjem. Na spodnji cestni strani je prizidana veža v klet pokrita z opečno enokapnico. Vhod v klet zapirajo zunanja in notranja vrata dvokrilna lesena vrata. Klet (klečaja) predstavlja del nepogrešljive stavbne dediščine vinogradniških območij iz 90-ih let 19. stoletja.
Opis varstvenega režima:	<p>Za spomenik velja varstveni režim, ki določa:</p> <ul style="list-style-type: none"> - varovanje etnoloških, arhitekturnih in krajinskih vrednot v celoti, v njihovi izvornosti in neokrnjenosti; - posebno varovanje zunanosti objekta, njegove gradbene substance, posamezne arhitekturne detajle, tlorisne zasnove, notranje opreme in vplivnega območja; - prepoved vseh posegov v tloris in gabarite stavbe, stavbne člene, razen vzdrževalnih posegov; - strokovno vzdrževanje in obnavljanje vseh neokrnjenih prvin spomenika po načelu ohranjanja originala; - prepoved postavljanja nosilcev infrastrukture in reklam.
Merilo:	M = 1: 2880

EŠD:	18060
Ime enote:	Zbigovci - Kovačeva hiša
Naselje:	ZBIGOVCI
Hišna številka:	45
Lokacija:	južni del parc. št.: 198/2 k.o. Zbigovci.
Utemeljitev razglasitve:	<p>Nekdanja viničarija stoji vrh slemena tik ob lokalni cesti. Je pritlična lesena, z ilovico ometana stavba, ki jo pokriva novejša neustrezna strma salonitna dvokapnica s širokim napuščem. Okna so majhna in lesena, pravokotne oblike. Deljena so na tri polja in opremljena z okenskimi križi. Stanovanjski del je ohranil značilno prvotno tlorisno zasnovo: priklet, predja hiška, zadja hiša in kuhna. V istem nizu pod isto streho sledi gospodarski del, razdeljen na posamezne enote. V slednjih se je ohranil del stavbnega pohištva prvotnega stavbnega pohištva. Podkletena je samo polovica hiše in sicer pod zadnjo hišo. Dostopna je tako z notranjosti kot z zadnje dvoriščen strani.</p> <p>Viničarija iz leta 1830 predstavlja del še ohranjene značilne stavbne dediščine vinogradniških območij; kot taka je pomembna tako iz arhitekturnega, kot etnološkega in socialno-zgodovinskega vidika.</p>
Opis varstvenega režima:	<p>Za spomenik velja varstveni režim, ki določa:</p> <ul style="list-style-type: none"> - varovanje etnoloških, arhitekturnih in krajinskih vrednot v celoti, v njihovi izvirnosti in neokrnjenosti; - posebno varovanje zunanosti objekta, njegove gradbene substance, posamezne arhitekturne detajle, tlorisne zasnove, notranje opreme in vplivnega območja; - prepoved vseh posegov v tloris in gabarite stavbe, stavbne člene, razen vzdrževalnih posegov; - strokovno vzdrževanje in obnavljanje vseh neokrnjenih prvin spomenika po načelu ohranjanja originala; - prepoved postavljanja nosilcev infrastrukture in reklam.
Merilo:	M = 1: 2880

Naselja in njihovi deli

EŠD:

6681

Ime enote:

Gornja Radgona - Mestno jedro

Lokacija:

parc. št.: 100/1, 100/2, 101, 102/1, 102/2, 109/9, 109/10, 109/14, 110/1, 110/2, 112, 113, 114/1, 114/2, 114/3, 114/4, 114/5, 114/6, 114/7, 117/5, 117/7, 1221/1, 1222/1, 1222/2, 1224/1, jugozahodni del 1224/2, 1225, severni del 1227/1, 1227/3, 1227/4, 1227/5, 1227/6, 1227/7, 1227/8, 323l, 326, 327, 328, 329, 330/2, 330/3, 330/4, 332, 333, 334, 335/1, 335/2, 336, 337, 338, 339, 340/3, 340/4, 341, 345, 346, 349, 350, 351, 352, 353/1, 354, 355, 356/1, 356/2, 357, 364/7, 364/8, jugozahodni del 364/9, 367/1, 367/2, 368, 370/1, 370/2, 371/2, 371/6, 371/7, 371/8, 371/9, 372/1, 372/2, 372/3, 377/5, 377/6, 379/1, 379/2, 380/3, 380/4, 380/5, 380/6, 381, 382, 383, južni del 384/1, 388, 389, 390/1, 390/2, 391/1, 391/2, 392, 393, 394/1, 394/2, 396, 397, 398, 399, vzhodni del 414, 51/1, 51/2, 51/3, 51/4, 51,5, 51/6, 51/7, 53, 54/8, 54/9, 54/10, 55, 56, 58, 59, 599/1, 599/2, 599/3, 599/4, 599/5, 599/6, 60/3, 600/1, 600/3, 600/5, 601, 602, 603/1, 603/2, 604, 605, 606/1, 606/2, 607/1, 607/2, 607/3, 608/1, 608/2, 609, 610/1, 610/2, 610/3, 61, 611/1, 611/2, 62, 612, , 613, 63, 65/15, 65/23, 619, vzhodni del 644, 645/1, 645/2, 646, 647, 648/1, 648/2, 649, 650/1, 650/2, 650/3, 650/4, 650/5, 650/6, 650/7, 650/8, 650/10, 650/12, 650/13, 650/14, 650/15, 725, 728/1, 728/3, 728/6, 728/7, 728/8, zahodni del 728/9, 730/1, 731, zahodni del 732/1, 74, 75 del, 78, 79, 82/2, 82/3, 82/4, 82/5, 82/6, 82/7, 82/8, 82/9, 83/2, 83/3, 83/4, 83/5, 84, 85, 86, 87, 90/3, 91, 92, 93, 94, 95/1, 95/2, 95/3, 95/4, 96, 97, 98, 99/1, 99/2, 99/3, 99/4, k.o. Gornja Radgona.

Utemeljitev razglasitve:

Mestno jedro v Gornji Radgoni pokriva področje ob grajskem griču z Jurkovičevo in Kerenčičevo ulico, ki z grajskim gričem tvori najstarejši del današnje Gornje Radgone, t.i. Gornji in Spodnji Gris, Partizansko cesto z gradom Šahenturn ter Apaško cesto z baročnim Rotenturnom. Grajsko jedro se odlikuje z izredno kvalitetnimi spomeniki kot so Kerenčičeva 13 v neposredni bližini reke Mure, Jurkovičeva 23 in 25, Špital (Maistrov trg 4) in nekdanji Admontski dvorec (Partizanska 1). Pojavnost vseh teh objektov je iz 17. stoletja, vendar njihova gradbena zgodovina sega vse do gotike.

Do leta 1919 je Gornja Radgona z grajskim gričem, Maistrovo, Jurkovičevo, Kerenčičevo in Partizansko cesto predstavljala predmestje avstrijske Radgone. V najstarejši fazi razvoja naselja je grajski grič z gradom in staro cerkvijo sv. Ruperta tik pod gradom, Jurkovičevo in Kerenčičevo ulico predstavljal najstarejši del današnje avstrijske Radgone. V Janischevem Leksikonu Štajerske iz leta 1897 beremo, da je deželni glavar Hanns Ungnad dal leta 1545 porušiti cerkev sv. Ruperta. Vlogo porušene cerkve sv. Ruperta je prevzela gotska cerkev sv. Janeza Krstnika v mestnem jedru avstrijske Radgone, ki je bila od nastanka okoli leta 1400 do porušitve sv. Ruperta podružnica cerkve sv.

Ruperta. Na franciscejskem katastru iz leta 1824 je vidna ureditev in pozidava najstarejšega mestnega jedra Gornje Radgone, ki je z zaščitnimi kulturnimi spomeniki ohranila praktično nespremenjen tloris.

Opis varstvenega režima:

Za spomenik velja varstveni režim, ki določa:

- varovanje kulturnih, arhitekturnih in ambientalnih vrednot v celoti, njihovi izvirnosti in neokrnjenosti ter varovanje vseh vedut na spomenik;
- podrejanje vsake rabe in vseh posegov v spomenik ohranjanju in varovanju spomeniških lastnosti;
- strokovno vzdrževanje in obnavljanje vseh neokrnjenih prvin arhitekture po načelu ohranjanja izvirne tlorisne zasnove, gabaritov, lege in materialov;
- prepoved vseh posegov v zaščiteno namembnost, tlorise, gabarite objekta, razen vzdrževalnih posegov
- omogočanje predstavitve celote in posameznih zaščitnih elementov ter dostopnost javnosti v meri, ki ne ogroža varovanja spomenika in ne moti v njem odvijajoče se dejavnosti;
- pri kakršnikoli posegih v tla so obvezne predhodne arheološke raziskave.

Merilo:

M = 1: 1000

Stavbe s parki in vrtovi

EŠD:	7610
Ime enote:	Norički Vrh - Kunejev dvorec in vrt
Ulica:	NORIČKI VRH
Hišna številka:	1
Lokacija:	parc. št.: 1113, 1114 k.o. Gornja Radgona. parc. št.: 32/11, 32/12, 32/13, 32/14, 32/18, 35, 41/1 k.o. Police.
Utemeljitev razglasitve:	<p>Kunejeva graščina stoji sredi obsežnega vrta. Vrt družine Kunej je bil oblikovan v arhitekturni vrt v letih 1935 do 1936 po načrtih vrtnarke arhitektke Ilse Fischerauer. V njem raste večina dreves, grmovnic in trajnic iz originalne zasnove. Prav tako so dobro ohranjeni originalni zidovi teras in stopnišča. Na najširši terasi je osrednji vrtni motiv - plavalni bazen, ta del vrtnarke zasnove zaključujejo simetrično postavljene gredice z originalnimi vrtnicami iz leta 1935 in grajeno pergolo.</p> <p>Enonadstropna gosposka hiša ima v nadaljevanju stavbe proti severu pokrito pritlično "loggio". Obkrožena je z visokim drevjem in na južni strani s kvalitetno parkovno ureditvijo. V tretji osi je vzidan kamnoseško izdelan klasicistični portal z grofovskim grbom Gieslov v temenu. Okna v pritličju so zaščitena s kovano mrežo. V hiši je tudi zelo dobro ohranjeno stavbno pohištvo s poznorenesančnim okovjem. V spodnjem prostoru je ogromna veža s pečjo, iz katere vodi pot v zgornje bivalne prostore za družino, ki ohranjajo baročno prehodnost prostorov. V pritličju je poleg veže še sprejemnica, kuhinja in več bivalnih prostorov. Klet je obokana z banjastim in kapastim obokom. Hiša, ki je bila zgrajena že v 15. stoletju in predelana v 17. stoletju, je v današnji pojavnosti iz prve polovice 19. stoletja. Po virih je na tem kraju stal dvor že v 15. stoletju. Med leti 1688 in 1802 so jo imeli v lasti grofje Leslie, potomci škotskega najemniškega oficirja, nato pa družina Giesel vse do leta 1918.</p> <p>Kunejev dvorec z vrtom predstavlja najbolje ohranjen zasebni vrt v arhitekturnem slogu v Sloveniji.</p>
Opis varstvenega režima:	<p>Za arhitekturni spomenik velja varstveni režim, ki določa:</p> <ul style="list-style-type: none">- varovanje kulturnih in arhitekturnih vrednot v celoti, njihovi izvirnosti in neokrnjenosti;- podrejanje vsake rabe in vseh posegov v spomenik ohranjanju in varovanju spomeniških lastnosti;- strokovno vzdrževanje in obnavljanje vseh neokrnjenih prvin arhitekture po načelu ohranjanja izvirne tlorisne zasnove, gabaritov, lege in materialov;- prepoved vseh posegov v zaščiteno namembnost, tlorise, gabarite

objekta, razen vzdrževalnih posegov;

- omogočanje predstavitve celote in posameznih zaščitnih elementov ter dostopnost javnosti v meri, ki ne ogroža varovanje spomenika in ne moti v njem odvijajoče se dejavnosti;

- na spomenik je prepovedano postavljati nosilce infrastrukture in reklam;

- pri kakršnihkoli posegih v tla objekta ali teren ob njegovi zunanjsčini, so obvezne predhodne arheološke raziskave.

Prvine vsebine in značilnosti, ki se v vrtu zlasti varujejo:

- vrtnoarhitekturna kompozicija z vsemi strukturnimi prvami in njihovimi medsebojnimi razmerji vključno z obstoječimi naravnimi prvami (rastline);

- umestitev v širši prostorski in vsebinski kontekst.

Splošne usmeritve in pogoji za vrtnoarhitekturni spomenik:

- ohranja se vrtno arhitekturna zasnova (oblika);

- ohranjajo in varujejo se strukturne prvine (materija);

- ohranja in varuje se vse grajene objekte in druge kulturne sestavine, ki so vključene v kompozicijo (bazen, zidovi, pergola, stopnišča, ograja, itd.);

- ohranja in varuje se vse naravne sestavine, ki so vključene v kompozicijo (vegetacija, relief, itd.);

- preprečuje se gradnja kakršnihkoli objektov, poti ali naprav, ki niso v skladu z vrtnoarhitekturno zasnovo;

- preprečuje se onesnaževanje ter uničevanje in poškodovanje rastlin;

- ohranja (ali ponovno vzpostavlja) se primerne ekološke pogoje, ki so potrebni za rast in nadaljnji obstoj rastlin (osončenosti, nivo talnice, preprečevanje nasipavanja itd.);

- varuje se tudi neposredna okolica ter značilni pogledi na in z enote vrtnoarhitekturne dediščine;

Merilo:

M = 1: 2880

Drugi objekti in naprave

EŠD:	7374
Ime enote:	Ivanjski Vrh - Frasov mlin
Naselje:	IVANJSKI VRH
Hišna številka:	14
Lokacija:	zahodni del parc. št. 183 k.o. Spodnji Ivanjci.
Utemeljitev razglasitve:	<p>Mogočna stavba s čopasto opečno krito streho stoji ob Negovskem jezeru. Leta 1930 so mlin prezidali v današnjo podobo ter mu vgradili dva para mlinskih kamnov in dva valjčna mlina. Zaradi praznjenja bližnjega jezera in regulacije niso mogli mleti tudi po celo leto. Mlin v katerem so bile tudi stope in oljarna, je prenehal z obratovanjem leta 1974.</p> <p>Mlin je opravljal mletje za bližnji grad in se je v svoji podobi le malo spremenil, zato predstavlja pomembno kulturno dediščino kraja.</p>
Opis varstvenega režima:	<p>Za spomenik velja varstveni režim, ki določa:</p> <ul style="list-style-type: none">- varovanje etnoloških, arhitekturnih in krajinskih vrednot v celoti, v njihovi izvornosti in neokrnjenosti;- posebno varovanje zunanosti objekta, njegove gradbene substance, posamezne arhitekturne detajle, tlorisne zasnove, notranje opreme in vplivnega območja;- prepoved vseh posegov v tloris in gabarite stavbe, stavbne člene, razen vzdrževalnih posegov;- strokovno vzdrževanje in obnavljanje vseh neokrnjenih prvin spomenika po načelu ohranjanja originala;- prepoved postavljanja nosilcev infrastrukture in reklam.
Merilo:	M = 1: 2880

EŠD:	18039
Ime enote:	Spodnji Ivanjci - Borkov mlin
Naselje:	SPODNJI IVANJCI
Hišna številka:	24a
Lokacija:	južni del parc. št. 801 k.o. Spodnji Ivanjci.
Utemeljitev razglasitve:	Ob Cogetinskem potoku, na mestu kjer je prej stal lesen mlin, so leta 1908 zgradili mlin z dvema mlinskima kamnoma. Današnjo podobo nadstropnega mlina s prizidkom strojnice, je dobil leta 1958, ko so namestili francisovo turbino, kasneje pa še dieselski motor. Mogočen mlin je danes eden redkih ohranjenih mlinskih naprav, ki so se ohranili v teh krajih.
Opis varstvenega režima:	Za spomenik velja varstveni režim, ki določa: <ul style="list-style-type: none"> - varovanje tehniških, etnoloških, arhitekturnih in krajinskih vrednot v celoti, v njihovi izvornosti in neokrnjenosti; - posebno varovanje zunanjosti objekta, njegove gradbene substance, posamezne arhitekturne detajle, tlorisne zasnove, notranje opreme in vplivnega območja; - prepoved vseh posegov v tloris in gabarite stavbe, stavbne člene, razen vzdrževalnih posegov; - strokovno vzdrževanje in obnavljanje vseh neokrnjenih prvin spomenika po načelu ohranjanja originala; - prepoved postavljanja nosilcev infrastrukture in reklam.
Merilo:	M = 1: 2880

Spominski objekti ali kraji

EŠD:	6719
Ime enote:	Črešnjevci - Kip sv. Mateja
Lokacija:	parc. št.: 474/4 k.o. Črešnjevci.
Utemeljitev razglasitve:	<p>Kip sv. Mateja, izdelan v baročni maniri, stoji med drevjem nedaleč od hiše Črešnjevci 138.</p> <p>Sestavlja ga oglat podstavek, vrh katerega se dviga skulptura sv. Mateja brez desne roke in v tipični svetniški drži. Svetnik ima navzgor dvignjen pogled in razgibano draperijo.</p> <p>Skulptura predstavlja kvalitetno kiparsko delo iz 18. stoletja, oblikovano na tradicionalen način.</p>
Opis varstvenega režima:	<p>Za spomenik velja varstveni režim, ki določa:</p> <ul style="list-style-type: none">- varovanje kulturnih, umetniških in ambientalnih vrednot v celoti, njihovi izvirnosti in neokrnjenosti ter varovanje vseh vedut na spomenik;- vsaka raba in vsi posegi v spomenik morajo biti podrejeni ohranjanju in varovanju spomeniških lastnosti;- strokovno vzdrževanje in obnavljanje vseh neokrnjenih prvin spomenika po načelu ohranjanja izvirne lege, materialov, poslikav in okrasja;- omogočanje predstavitve celote in posameznih zaščitenih elementov ter dostopnost javnosti v meri, ki ne ogroža varovanje spomenika;- na spomenik je prepovedano postavljati nosilce infrastrukture in reklam;
Merilo:	M = 1: 2880

EŠD:	6718
Ime enote:	Črešnjevci - Znamenje
Lokacija:	zahodni del 940/4 k.o. Črešnjevci.
Utemeljitev razglasitve:	<p>Kamnito stebrasto znamenje stoji ob cesti Gornja Radgona – Črešnjevci. Znamenje ima posnete robove podstavka in kvadratnega stebra ter hišico, ki ima na vogalih štiri gladke stebriče okoli osrednjega poslikanega kvadra. Steber nosi letnico 1831. Takrat so originalni zaključek nadomestili s sedanjim.</p> <p>Posneti robovi podstavka in kvadratni steber, ki je spodaj prirezan na ajdovo zrno, nakazujejo datacijo v 16. stoletje.</p>
Opis varstvenega režima:	<p>Za spomenik velja varstveni režim, ki določa:</p> <ul style="list-style-type: none"> - varovanje kulturnih, umetniških in ambientalnih vrednot v celoti, njihovi izvirnosti in neokrnjenosti ter varovanje vseh vedut na spomenik; - vsaka raba in vsi posegi v spomenik morajo biti podrejeni ohranjanju in varovanju spomeniških lastnosti; - strokovno vzdrževanje in obnavljanje vseh neokrnjenih prvin spomenika po načelu ohranjanja izvirne lege, materialov, poslikav in okrasja; - omogočanje predstavitve celote in posameznih zaščiteneh elementov ter dostopnost javnosti v meri, ki ne ogroža varovanje spomenika; - na spomenik je prepovedano postavljati nosilce infrastrukture in reklam;
Merilo:	M = 1: 2880

EŠD:	77
Ime enote:	Črešnjevc - Rojstna hiša Petra Dajnka
Naselje:	ČREŠNJEVCI
Hišna številka:	82
Lokacija:	parc. št.: 702/2 k.o. Črešnjevc.
Utemeljitev razglasitve:	V preprosti kmečki hiši, kriti s slamo, se je 23.04.1787 rodil Peter Dajnko slovenski slovničar, pesnik in pisatelj. Peter Dajnko (1787 - 1873), ki je deloval kot strokovni in nabožni pisatelj, je v književnosti skušal uveljaviti štajersko narečje in po njem imenovano pisavo dajnsčico. Pred vhodom v hišo, ki je ohranila svojo prvotno podobo, je pritrjena spominska plošča. V hiši je urejena spominska soba ter razstavljeni etnološki eksponati.
Opis varstvenega režima:	Za spomenik velja varstveni režim, ki določa: <ul style="list-style-type: none"> - varovanje zgodovinskih, etnoloških, arhitekturnih in krajinskih vrednot v celoti, v njihovi izvirnosti in neokrnjenosti; - posebno varovanje zunanosti objekta, njegove gradbene substance, posamezne arhitekturne detajle, tlorisne zasnove, notranje opreme in vplivnega območja; - prepoved vseh posegov v tloris in gabarite stavbe, stavbne člene, razen vzdrževalnih posegov; - strokovno vzdrževanje in obnavljanje vseh neokrnjenih prvin spomenika po načelu ohranjanja originala; - prepoved postavljanja nosilcev infrastrukture in reklam.
Merilo:	M = 1: 2880

EŠD:

6738

Ime enote:

Črešnjevci - Spomenik Mariji Rožman

Lokacija:

zahodni del parc. št.: 103/4 k.o. Črešnjevci.

Utemeljitev
razglasitve:

Obeležje predstavlja preprost betonski nagrobnik, pravokotne oblike, omejen s štirimi stebriči, med seboj povezanimi z verigo. Na nagrobni plošči je napis: »In tu ležiš s krvjo oblita, ubil te krvoses je Vlas, iznad tebe svetloba se svita, vse dala si za novi čas.« Na tem mestu so po nečloveškem mučenju 20. 02. 1945 vlasovci ubili sekretarko s Polic Marijo Rožman. Spomenik je bil odkrit 29. 11. 1957.

Spomenik je posvečen eni zadnjih žrtev na tem območju v II. svetovni vojni.

Opis varstvenega
režima:

- trajno varovanje in ohranitev kulturnih, umetnostnih, arhitekturnih, likovnih, zgodovinskih in krajinskih vrednot spomenika v celoti, v njihovi izvirnosti in neokrnjenosti ter varovanje vseh vedut na spomenik;
- podrejanje vsake rabe in vseh posegov v spomenik ohranjanju in vzdrževanju varovanih spomeniških lastnosti;
- prepoved predelav vseh sestavnih delov in likovnih prvin spomenika, ki so ovrednotene kot del spomenika;
- strokovno vzdrževanje in obnavljanje vseh neokrnjenih prvin spomenika po načelu ohranjanja izvirne tlorisne zasnove, gabaritov, lege in materialov;

Merilo:

M = 1: 2880

EŠD: **6742**

Ime enote:

Gornja Radgona - Grob Maistrovih borcev

Lokacija: osrednji del parc. št.: 639 k.o. Gornja Radgona.

Utemeljitev razglasitve:

Na pokopališču v Gornji Radgoni ob pokopališki kapeli je grob z nagrobnikom padlim Maistrovim borcem. Na nagrobni plošči je napis:« Slovenci - uporniki 97 p.p. ustreljeni v Radgoni 27. in 28. maja 1918. Maistrovi borci padli v boju pri Obrajni in Radgoni 1919«. V skupen grob so pokopani padli Maistrovi borci, ki so s pogubnim dejanjem ohranili našo severno mejo.

Opis varstvenega režima:

- trajno varovanje in ohranitev kulturnih, umetnostnih, arhitekturnih, likovnih, zgodovinskih in krajinskih vrednot spomenika v celoti, v njihovi izvirnosti in neokrnjenosti ter varovanje vseh vedut na spomenik;
- podrejanje vsake rabe in vseh posegov v spomenik ohranjanju in vzdrževanju varovanih spomeniških lastnosti;
- prepoved predelav vseh sestavnih delov in likovnih prvin spomenika, ki so ovrednotene kot del spomenika;
- strokovno vzdrževanje in obnavljanje vseh neokrnjenih prvin spomenika po načelu ohranjanja izvirne tlorisne zasnove, gabaritov, lege in materialov;

Merilo: M = 1: 1000

EŠD: **15291**

Ime enote:

Gornja Radgona - Grob padlih talcev

Lokacija: južni del parc. št.: 639 k.o. Gornja Radgona.

Utemeljitev razglasitve:

Na pokopališču v Gornji Radgoni so v grobu s spominsko ploščo pokopani padli jugoslovanski, ruski in bolgarski vojaki, ki so padli tik pred koncem II. svetovne vojne. 24 ruskih padlih vojakov so leta 1962 premestili v skupno grobnico ruskih vojakov v Mursko Soboto, dva bolgarska vojaka pa leta 1963 v Vukovar. Spomenik je bil odkrit 09. 05. 1957.

Spomenik predstavlja zaradi omenjenih dogodkov pomembno kulturno dediščino.

Opis varstvenega režima:

- trajno varovanje in ohranitev kulturnih, umetnostnih, arhitekturnih, likovnih, zgodovinskih in krajinskih vrednot spomenika v celoti, v njihovi izvirnosti in neokrnjenosti ter varovanje vseh vedut na spomenik;
- podrejanje vsake rabe in vseh posegov v spomenik ohranjanju in vzdrževanju varovanih spomeniških lastnosti;
- prepoved predelav vseh sestavnih delov in likovnih prvin spomenika, ki so ovrednotene kot del spomenika;
- strokovno vzdrževanje in obnavljanje vseh neokrnjenih prvin spomenika po načelu ohranjanja izvirne tlorisne zasnove, gabaritov, lege in materialov;

Merilo:

M = 1: 1000

EŠD:	6741
Ime enote:	Gornja Radgona - Hiša Maistrov trg 4
Lokacija:	Parc. št.: 399, 400, 401, vzhodni del 402 k.o. Gornja Radgona.
Utemeljitev razglasitve:	Na Maistrovem trgu stoji hiša z izrazitim memorialnim značajem. Objekt je pritlična, štiriosna stavba z vzdano spominsko ploščo z napisom :«V tej hiši sta živela in umrla bibliotekarja dr. Franc Simonič in dr. Janko Šlebinger, utemeljitelja slovenske bibliografije«. Hiša je tipičen primer meščanske hiše iz prve polovice 19. stoletja, ki ima zraven umetnostnozgodovinskega pomena predvsem memorialni pomen.
Opis varstvenega režima:	Hišo s spominsko ploščo in pripadajočim vrtom varujemo v celoti, neokrnjenosti in izvirnosti. <ul style="list-style-type: none"> - varovanje zgodovinskih, arhitekturnih in krajinskih vrednot v celoti, v njihovi izvirnosti in neokrnjenosti; - posebno varovanje zunanosti objekta, njegove gradbene substance, posamezne arhitekturne detajle, tlorisne zasnove, notranje opreme in vplivnega območja; - prepoved vseh posegov v tloris in gabarite stavbe, stavbne člene, razen vzdrževalnih posegov; - strokovno vzdrževanje in obnavljanje vseh neokrnjenih prvin spomenika po načelu ohranjanja originala; - prepoved postavljanja nosilcev infrastrukture in reklam.
Merilo:	M = 1: 1000

EŠD:	18303
Ime enote:	Gornja Radgona - Spomenik NOB
Lokacija:	parc. št.: 367/1 k.o. Gornja Radgona.
Utemeljitev razglasitve:	Spomenik padlim domačinom v II. svetovni vojni, delo arhitekta Milana Černigoja, odkrit 15. 10. 1961. Spomenik predstavlja približno 20 metrov visok obelisk iz sivega idrijskega marmorja. Spomenik predstavlja kvalitetno umetniško delo.
Opis varstvenega režima:	<ul style="list-style-type: none"> - trajno varovanje in ohranitev kulturnih, umetnostnih, arhitekturnih, likovnih, zgodovinskih in krajinskih vrednot spomenika v celoti, v njihovi izvirnosti in neokrnjenosti ter varovanje vseh vedut na spomenik; - podrejanje vsake rabe in vseh posegov v spomenik ohranjanju in vzdrževanju varovanih spomeniških lastnosti; - prepoved predelav vseh sestavnih delov in likovnih prvin spomenika, ki so ovrednotene kot del spomenika; - strokovno vzdrževanje in obnavljanje vseh neokrnjenih prvin spomenika po načelu ohranjanja izvirne tlorisne zasnove, gabaritov, lege in materialov;
Merilo:	M = 1: 1000

EŠD:	27499
Ime enote:	Ivanjševski Vrh - Znamenje
Lokacija:	parc. št.: 788/1 k.o. Ivanjševci.
Utemeljitev razglasitve:	<p>Veliko zidano baročno nadstropno znamenje stoji ob cesti Ivanjševski vrh – Orehovski vrh. Nahaja se na kamnitem podstavku. Spodnji višji del s štirimi visokimi in poglobljenimi nišami ob straneh, nosi zgornje krajše nadstropje s štirimi plitkimi nišami. V nišah ni več poslikav. Znamenje na kvadratni osnovi pokriva štirikapnica s petelinčkom na vrhu. Kritina je bobrovec. Pritlični del je od nadstropnega ločen z izstopajočo oprogo.</p> <p>Nadstropno slopno znamenje predstavlja kakovosten primerek lokalne obrti v baročni maniri 19. stoletja.</p>
Opis varstvenega režima:	<p>Za spomenik velja varstveni režim, ki določa:</p> <ul style="list-style-type: none"> - varovanje kulturnih in arhitekturnih vrednot v celoti, njihovi izvirnosti in neokrnjenosti; - podrejanje vsake rabe in vseh posegov v spomenik ohranjanju in varovanju spomeniških lastnosti; - strokovno vzdrževanje in obnavljanje vseh neokrnjenih prvin arhitekture po načelu ohranjanja izvirne tlorisne zasnove, gabaritov, lege in materialov; - prepoved vseh posegov v zaščiteni namembnost, tlorise, gabarite objekta, razen vzdrževalnih posegov; - omogočanje predstavitve celote in posameznih zaščitenih elementov ter dostopnost javnosti v meri, ki ne ogroža varovanje spomenika; - na spomenik je prepovedano postavljati nosilce infrastrukture in reklam;
Merilo:	M = 1: 2880

EŠD: 454

Ime enote:

Mele - Kužno znamenje

Lokacija: zahodni del parc. št. 936/1 k.o. Mele.

Utemeljitev razglasitve:

Kužno znamenje stoji ob križišču, na SZ robu naselja. Spada v zvrst kužnih znamenj, ki se nahaja tudi v Gornji Radgoni. Zavrt steber stoji na visokem podstavku s posnetimi robovi, kapitel je enak narobe obrnjeni vazi. Hišica, katere streha sloni na dveh stebrih in polni steni zadaj, stoji na bogato profilirani plošči. Kamnita streha valovi in je na vseh straneh usločena. V hišici je plošča z reliefom Kristusa iz leta 1831. Ob Kristusu kleči donatorica z grbom, v katerem se diagonalno pojavljata orel in konj.

Kužno znamenje je zelo lep primer gotske plastike iz 16. stoletja.

Opis varstvenega režima:

Za spomenik velja varstveni režim, ki določa:

- varovanje kulturnih in arhitekturnih vrednot v celoti, njihovi izvirnosti in neokrnjenosti;
- podrejanje vsake rabe in vseh posegov v spomenik ohranjanju in varovanju spomeniških lastnosti;
- strokovno vzdrževanje in obnavljanje vseh neokrnjenih prvin arhitekture po načelu ohranjanja izvirne tlorisne zasnove, gabaritov, lege in materialov;
- prepoved vseh posegov v zaščiteno namembnost, tlorise, gabarite objekta, razen vzdrževalnih posegov;
- omogočanje predstavitve celote in posameznih zaščiteneh elementov ter dostopnost javnosti v meri, ki ne ogroža varovanje spomenika;
- na spomenik je prepovedano postavljati nosilce infrastrukture in reklam;

Merilo:

M = 1: 2880

EŠD:	27535
Ime enote:	Negova - Kip sv. Janeza Nepomuka
Lokacija:	parc. št.: 1194/1 k.o. Negova.
Utemeljitev razglasitve:	Kip sv. Janeza Nepomuka stoji ob ograji, ki povezuje grad z župniščem. Očitno stoji na sekundarni poziciji, saj so kipi sv. Janeza Nepomuka vedno stali ob vodi. Spada v zvrst kipov svetnikov, ki so bili v baroku zelo priljubljeni, predvsem v srednji Evropi. Kip svetnika v naravni velikosti v vihrajočem duhovniškem oblačilu, ki v roki drži svoj atribut, Kristusa na križu, stoji na več kot meter visokem podstavku. Verjetno je nastal po naročilu grofov Trauttmansdorf, ki so bili lastniki negovskega gradu od leta 1542 do 1945. Kip predstavlja zelo kvaliteten baročni izdelek.
Opis varstvenega režima:	Za spomenik velja varstveni režim, ki določa: <ul style="list-style-type: none"> - varovanje kulturnih in arhitekturnih vrednot v celoti, njihovi izvirnosti in neokrnjenosti; - podrejanje vsake rabe in vseh posegov v spomenik ohranjanju in varovanju spomeniških lastnosti; - strokovno vzdrževanje in obnavljanje vseh neokrnjenih prvin arhitekture po načelu ohranjanja izvirne tlorisne zasnove, gabaritov, lege in materialov; - prepoved vseh posegov v zaščiteni namembnost, tlorise, gabarite objekta, razen vzdrževalnih posegov; - omogočanje predstavitve celote in posameznih zaščiteneh elementov ter dostopnost javnosti v meri, ki ne ogroža varovanje spomenika; - na spomenik je prepovedano postavljati nosilce infrastrukture in reklam;
Merilo:	M = 1: 1000

EŠD:	965
Ime enote:	Orehovski Vrh - Kapelica s skupino Križanja
Ulica:	OREHOVSKI VRH
Hišna številka:	27
Lokacija:	parc. št.: 122/3 k.o. Orehovski vrh
Utemeljitev razglasitve:	<p>Pri hiši št. 27 se v kapeli zaprtega poznobaročnega tipa nahaja gotška skupina Križanja. Pasijonska skupina Križanja z Marijo in Janezom Evangelistom v nadnaravni velikosti je nastala v začetka 16. stoletja. Umetnostni zgodovinar Emilijan Cevc je povezal ekspresivnost gibov in izraza z naslanjanjem na grafično predlogo - domnevno na mojstra E.S.</p> <p>Skupina je bila leta 1994 prenesena v restavratorsko delavnico, direktno iz kapelice na Orehovskem vrhu, kamor pa je bila nedvomno premeščena iz večje cerkve, domnevno radgonske. Ob restavratorskih posegih so bile odstranjene recentne preslikave z oljno barvo in delno utrjene spodnje plasti.</p> <p>Skupina Križanja je bila po restavriranju sprva postavljena v cerkev sv. Petra v Gornji Radgoni, leta 2007 pa je bila skupina prenesena v prenovljeno kapelico.</p> <p>Gotška skupina Križanja z začetka 16. stoletja je edini primer tako ekspresivne in slikovite gotike v naših krajih.</p>
Opis varstvenega režima:	<p>Za spomenik velja varstveni režim, ki določa:</p> <ul style="list-style-type: none"> - varovanje kulturnih in arhitekturnih vrednot v celoti, njihovi izvirnosti in neokrnjenosti; - podrejanje vsake rabe in vseh posegov v spomenik ohranjanju in varovanju spomeniških lastnosti; - strokovno vzdrževanje in obnavljanje vseh neokrnjenih prvin arhitekture po načelu ohranjanja izvirne tlorisne zasnove, gabaritov, lege in materialov; - prepoved vseh posegov v zaščiteno namembnost, tlorise, gabarite objekta, razen vzdrževalnih posegov; - omogočanje predstavitve celote in posameznih zaščiteneh elementov ter dostopnost javnosti v meri, ki ne ogroža varovanje spomenika in ne moti v njem odvijajoče se dejavnosti; - na spomenik je prepovedano postavljati nosilce infrastrukture in reklam;
Merilo:	M = 1: 2880

EŠD:	27505
Ime enote:	Orehovski Vrh - Znamenje
Lokacija:	parc. št.: 369 k.o. Orehovski vrh.
Utemeljitev razglasitve:	<p>Veliko zidano nadstropno baročno znamenje se nahaja ob cesti v osrednjem delu vasi. Stoji na širokem podstavku. Zgornji del, s štirimi nišami ob straneh, sloni na visokem slopu. V nišah ni več poslikave. Znamenje na kvadratni osnovi pokriva štirikapnica s petelinčkom na vrhu. Kritina je bobrovec. Pod strešico poteka konkaven venec. Pritlični del je od nadstropnega ločen s profiliranim stopnjevanim vencem.</p> <p>Znamenje predstavlja kvaliteten primer zidanega slopnega znamenja iz 19. stoletja.</p>
Opis varstvenega režima:	<p>Za spomenik velja varstveni režim, ki določa:</p> <ul style="list-style-type: none"> - varovanje kulturnih in arhitekturnih vrednot v celoti, njihovi izvirnosti in neokrnjenosti; - podrejanje vsake rabe in vseh posegov v spomenik ohranjanju in varovanju spomeniških lastnosti; - strokovno vzdrževanje in obnavljanje vseh neokrnjenih prvin arhitekture po načelu ohranjanja izvirne tlorisne zasnove, gabaritov, lege in materialov; - prepoved vseh posegov v zaščiteni namembnost, tlorise, gabarite objekta, razen vzdrževalnih posegov; - omogočanje predstavitve celote in posameznih zaščenih elementov ter dostopnost javnosti v meri, ki ne ogroža varovanje spomenika; - na spomenik je prepovedano postavljati nosilce infrastrukture in reklam;
Merilo:	M = 1: 2880

EŠD:	964
Ime enote:	Očeslavci - Znamenje
Lokacija:	vzhodni del parc. št.: 597 k.o. Očeslavci.
Utemeljitev razglasitve:	Slopasto baročno znamenje z nišami ob straneh stoji ob cesti v Očeslavcih. Z venčnim zidcem preprostih oblik je razdeljeno v dve nadstropji. Pokriva ga preprosta plitva streha piramidaste oblike, ki jo na vrhu krona papeški križ. Znamenje je v zelo slabem stanju in bi bilo potrebno takojšnje obnovitve. Freske v nišah niso več razpoznavne. Znamenje je tipičen primer preprostega baročnega znamenja iz 18. stoletja.
Opis varstvenega režima:	Za spomenik velja varstveni režim, ki določa: <ul style="list-style-type: none"> - varovanje kulturnih in arhitekturnih vrednot v celoti, njihovi izvirnosti in neokrnjenosti; - podrejanje vsake rabe in vseh posegov v spomenik ohranjanju in varovanju spomeniških lastnosti; - strokovno vzdrževanje in obnavljanje vseh neokrnjenih prvin arhitekture po načelu ohranjanja izvirne tlorisne zasnove, gabaritov, lege in materialov; - prepoved vseh posegov v zaščiteno namembnost, tlorise, gabarite objekta, razen vzdrževalnih posegov; - omogočanje predstavitve celote in posameznih zaščiteneh elementov ter dostopnost javnosti v meri, ki ne ogroža varovanje spomenika; - na spomenik je prepovedano postavljati nosilce infrastrukture in reklam;
Merilo:	M = 1: 2880

EŠD:

6743

Ime enote:

Police - Spomenik Francu Horvatu

Lokacija:

jugovzhodni del parc. št.: 1044 k.o. Police.

Utemeljitev
razglasitve:

10. 03. 1945 je okupator ubil Franca Horvata, partizanskega obveščevalca in kurirja. Na mestu kjer je ubit je skromen betonski spomenik z vzdano spominsko ploščo z napisom: » Ves nem ležiš a vendar govoriš. Vse dal sem ljubljeni svobodi. Čeprav junak, nevzdravno spiš, živeli bodo v tebi mladi rodi. V spomin nesmrtnemu junaku Francu Horvatu kurirju in obveščevalcu NOB, ubitem na tem mestu«.

Opis varstvenega
režima:

- trajno varovanje in ohranitev kulturnih, umetnostnih, arhitekturnih, likovnih, zgodovinskih in krajinskih vrednot spomenika v celoti, v njihovi izvirnosti in neokrnjenosti ter varovanje vseh vedut na spomenik;
- podrejanje vsake rabe in vseh posegov v spomenik ohranjanju in vzdrževanju varovanih spomeniških lastnosti;
- prepoved predelav vseh sestavnih delov in likovnih prvin spomenika, ki so ovrednotene kot del spomenika;

Merilo:

M = 1: 2880

EŠD:	27507
Ime enote:	Police - Znamenje
Lokacija:	parc. št.: 366/1 k.o. Police.
Utemeljitev razglasitve:	Veliko zidano baročno nadstropno znamenje stoji ob cesti, v bližini hiše Police 7. Ob straneh ima poslikane niše. Znamenje na kvadratni osnovi pokriva štirikapnica s križem na vrhu. Kritina je bobrovec. Pod strešico poteka močno profiliran venec. Pritlični del je od nadstropnega ločen s profiliranim vencem. Znamenje je tipičen primer preprostega baročnega znamenja iz 18. stoletja.
Opis varstvenega režima:	Za spomenik velja varstveni režim, ki določa: <ul style="list-style-type: none"> - varovanje kulturnih in arhitekturnih vrednot v celoti, njihovi izvirnosti in neokrnjenosti; - podrejanje vsake rabe in vseh posegov v spomenik ohranjanju in varovanju spomeniških lastnosti; - strokovno vzdrževanje in obnavljanje vseh neokrnjenih prvin arhitekture po načelu ohranjanja izvirne tlorisne zasnove, gabaritov, lege in materialov; - prepoved vseh posegov v zaščiteni namembnost, tlorise, gabarite objekta, razen vzdrževalnih posegov; - omogočanje predstavitve celote in posameznih zaščiteneh elementov ter dostopnost javnosti v meri, ki ne ogroža varovanje spomenika; - na spomenik je prepovedano postavljati nosilce infrastrukture in reklam;
Merilo:	M = 1: 2880

EŠD:	968
Ime enote:	Ptujska Cesta - Znamenje
Lokacija:	severni del parc. št.: 495 k.o. Orehovci.
Utemeljitev razglasitve:	Ob poljski cesti, desno od ceste Ptujska cesta – Ivanjci, stoji visoko kužno znamenje slopastega tipa s široko bazo in močnim konkavnim zidcem pod in nad hišico s slopasto nakazanimi vogali. Spomenik je lep in kakovosten primer kužnega znamenja iz 17. stoletja.
Opis varstvenega režima:	Za spomenik velja varstveni režim, ki določa: <ul style="list-style-type: none"> - varovanje kulturnih in arhitekturnih vrednot v celoti, njihovi izvirnosti in neokrnjenosti; - podrejanje vsake rabe in vseh posegov v spomenik ohranjanju in varovanju spomeniških lastnosti; - strokovno vzdrževanje in obnavljanje vseh neokrnjenih prvin arhitekture po načelu ohranjanja izvirne tlorisne zasnove, gabaritov, lege in materialov; - prepoved vseh posegov v zaščiteni namembnost, tlorise, gabarite objekta, razen vzdrževalnih posegov; - omogočanje predstavitve celote in posameznih zaščenih elementov ter dostopnost javnosti v meri, ki ne ogroža varovanje spomenika; - na spomenik je prepovedano postavljati nosilce infrastrukture in reklam;
Merilo:	M = 1: 2880

EŠD:	967
Ime enote:	Ptujska Cesta - Znamenje sv. Janeza Nepomuka
Lokacija:	severni del parc. št.: 463 k.o. Orehovci.
Utemeljitev razglasitve:	<p>Na vrhu klanca pri hiši št. 44 stoji na kamnitem podstavku razgibana baročna kamnita plastika Janeza Nepomuka s puttom ob nogah. Na podstavku sta pritrjena dva grba. Na desnem se v diagonali menjava šahovnica s ptičem, na levem pa sta diagonalno postavljena polmesec in tri zvezde, na sredini pa je še mali ščitek z roko, ki drži sabljo. Verjetno sta to grba plemiča, ki je postavil spomenik, ki pa originalno ni stal na tej lokaciji.</p> <p>Kip sv. Janeza Nepomuka je kvalitetno baročno delo iz sredine 18. stoletja.</p>
Opis varstvenega režima:	<p>Za spomenik velja varstveni režim, ki določa:</p> <ul style="list-style-type: none"> - varovanje kulturnih in arhitekturnih vrednot v celoti, njihovi izvirnosti in neokrnjenosti; - podrejanje vsake rabe in vseh posegov v spomenik ohranjanju in varovanju spomeniških lastnosti; - strokovno vzdrževanje in obnavljanje vseh neokrnjenih prvin arhitekture po načelu ohranjanja izvirne tlorisne zasnove, gabaritov, lege in materialov; - prepoved vseh posegov v zaščiteno namembnost, tlorise, gabarite objekta, razen vzdrževalnih posegov; - omogočanje predstavitve celote in posameznih zaščiteneh elementov ter dostopnost javnosti v meri, ki ne ogroža varovanje spomenika - na spomenik je prepovedano postavljati nosilce infrastrukture in reklam;
Merilo:	M = 1: 2880

EŠD:

973

Ime enote:

Zbigovci - Znamenje

Lokacija:

severni del parc. št.: 583/2 k.o. Zbigovci.

Utemeljitev
razglasitve:

Dvonadstropno slopasto znamenje stoji sredi koruznega polja na začetku vasi Zbigovci. Je pravokotnega tlorisa z nadstropnim delom na ožji osnovi. Nadzidani del je ločen od pritličja s opečnato strešico. Znamenje, ki je členjeno z nišami, v katerih so še vidni ostanki poslikave, je pokrito s piramidalno opečnato strešico s križem. Baročno slopasto nadstropno znamenje s polkrožnimi nišami je značilen primer oblikovanja znamenj v 18. stoletju.

Opis varstvenega
režima:

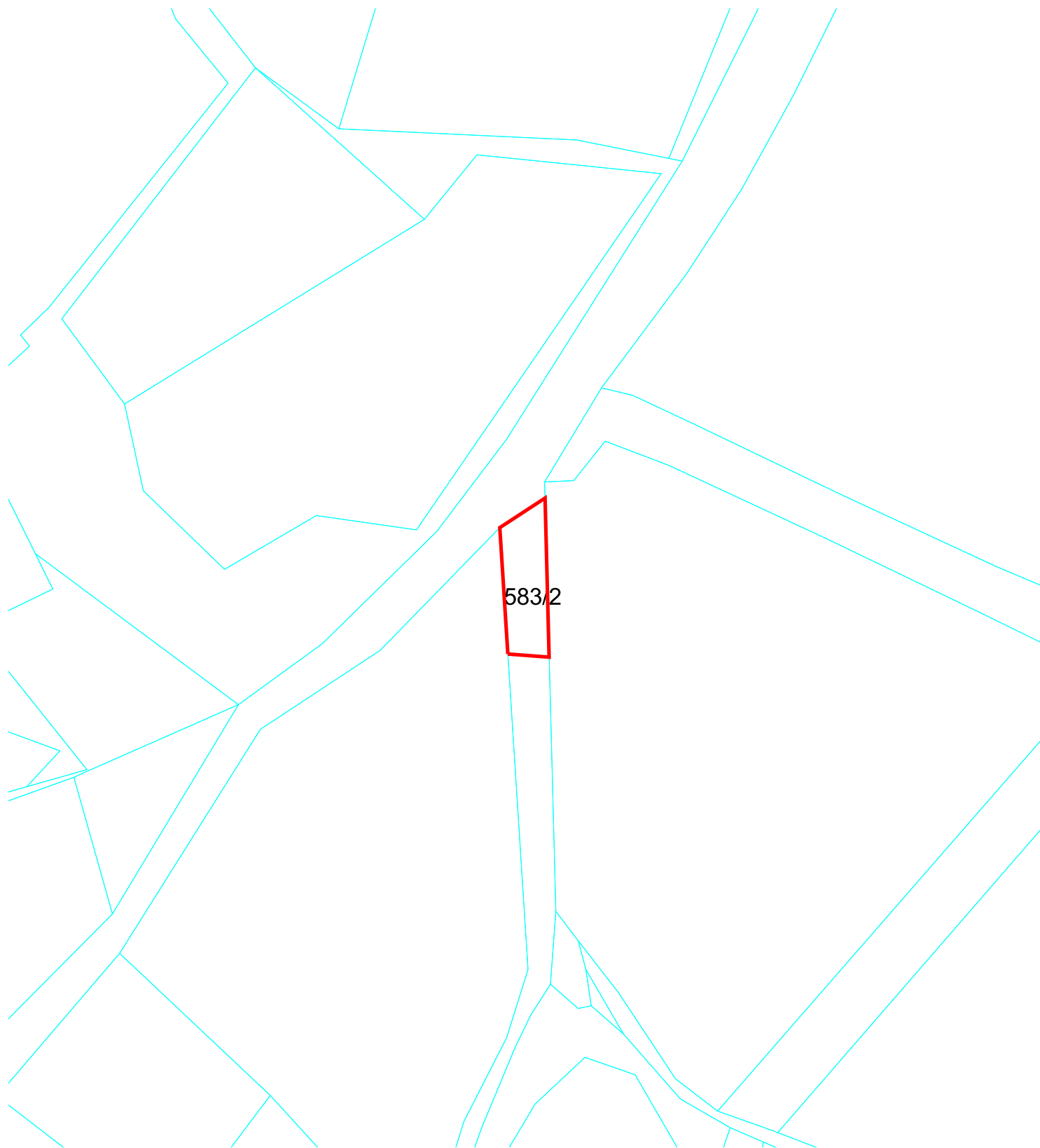
Za spomenik velja varstveni režim, ki določa:

- varovanje kulturnih in arhitekturnih vrednot v celoti, njihovi izvirnosti in neokrnjenosti;
- podrejanje vsake rabe in vseh posegov v spomenik ohranjanju in varovanju spomeniških lastnosti;
- strokovno vzdrževanje in obnavljanje vseh neokrnjenih prvin arhitekture po načelu ohranjanja izvirne tlorisne zasnove, gabaritov, lege in materialov;
- prepoved vseh posegov v zaščiteni namembnost, tlorise, gabarite objekta, razen vzdrževalnih posegov;
- omogočanje predstavitve celote in posameznih zaščiteneh elementov ter dostopnost javnosti v meri, ki ne ogroža varovanje spomenika
- na spomenik je prepovedano postavljati nosilce infrastrukture in reklam;

Merilo:

M = 1: 2880

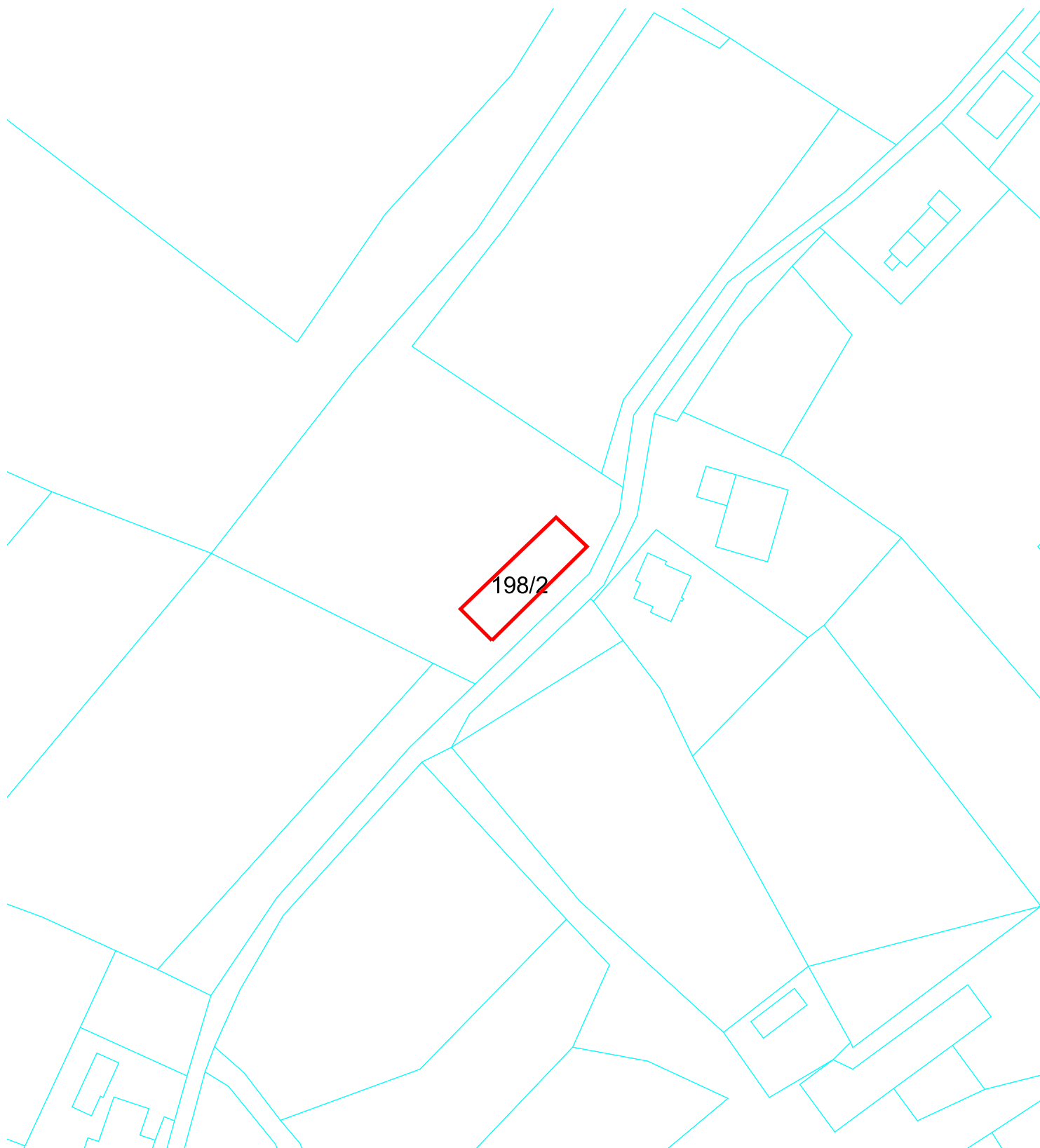
EŠD:	27522
Ime enote:	Zbigovci – Znamenje pri hiši Zbigovci 68
Ulica:	ZBIGOVCI
Hišna številka:	68
Lokacija:	parc. št.: 94 k.o. Zbigovci.
Utemeljitev razglasitve:	<p>Veliko zidano baročno nadstropno znamenje stoji ob potki med vinogradi, v severozahodnem delu vasi. Zgornji krajši in nekoliko ožji del s štirimi plitvimi nišami ob straneh stoji na visokem nerazčlenjenem slopu. Znamenje na kvadratni osnovi pokriva štirikapnica s petelinčkom na vrhu. Kritina je bobrovec. Pod strešico poteka konkavni venec. Višji pritlični del je od nadstropnega ločen z gladkim izstopajočim vencem.</p> <p>Znamenje predstavlja kvaliteten primer baročnega slopnega znamenja iz 18. stoletja.</p>
Opis varstvenega režima:	<p>Za spomenik velja varstveni režim, ki določa:</p> <ul style="list-style-type: none"> - varovanje kulturnih in arhitekturnih vrednot v celoti, njihovi izvirnosti in neokrnjenosti; - podrejanje vsake rabe in vseh posegov v spomenik ohranjanju in varovanju spomeniških lastnosti; - strokovno vzdrževanje in obnavljanje vseh neokrnjenih prvin arhitekture po načelu ohranjanja izvirne tlorisne zasnove, gabaritov, lege in materialov; - prepoved vseh posegov v zaščiteno namembnost, tlorise, gabarite objekta, razen vzdrževalnih posegov; - omogočanje predstavitve celote in posameznih zaščiteneh elementov ter dostopnost javnosti v meri, ki ne ogroža varovanje spomenika - na spomenik je prepovedano postavljati nosilce infrastrukture in reklam;
Merilo:	M = 1: 2880



TTN5 RADGONA 24

EŠD 973

- centroid
- območje enote
- vplivno območje



TTN5 RADGONA 23

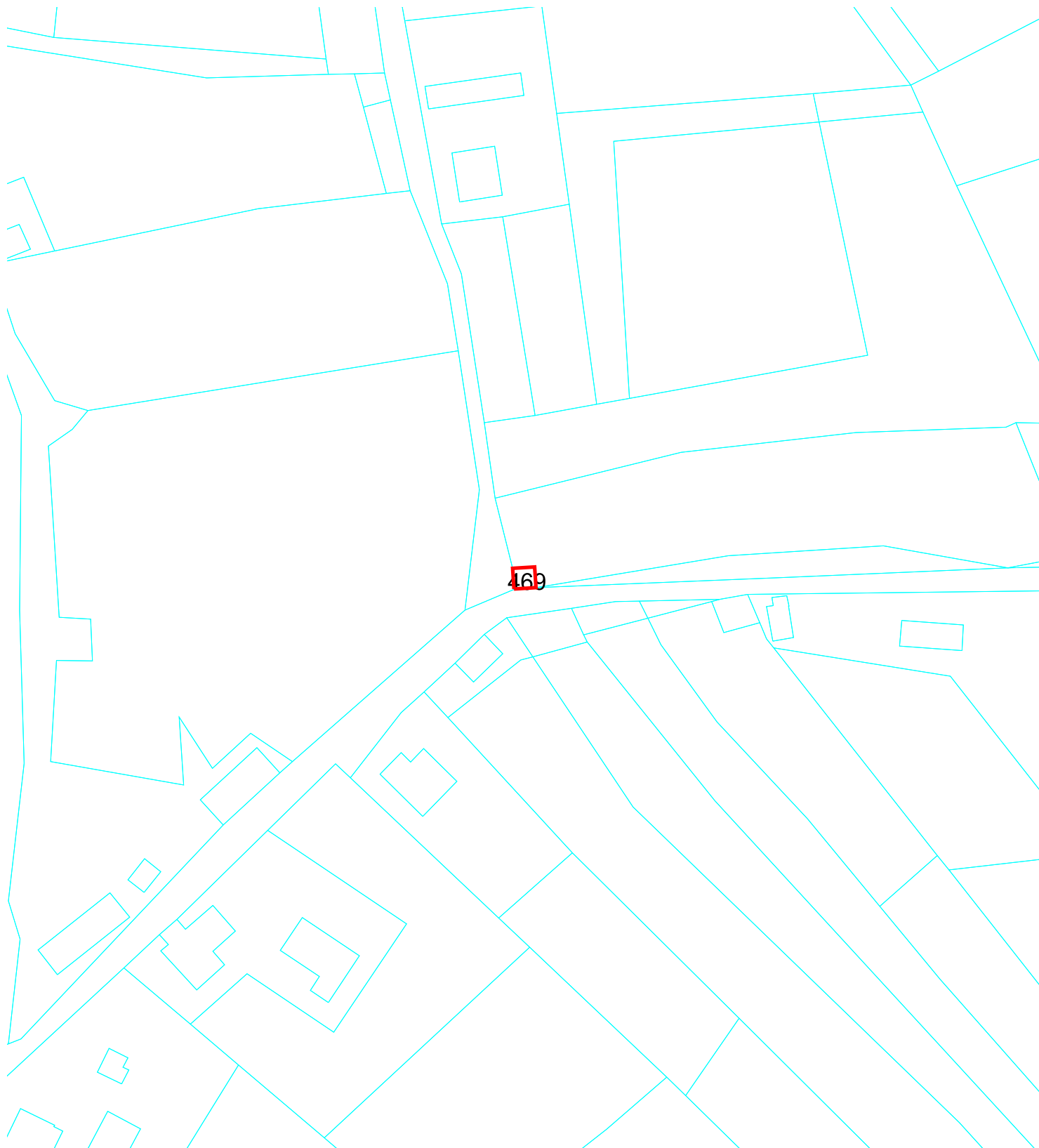
EŠD 18060

- centroid
- območje enote
- vplivno območje

VIR ZA KARTOGRAFSKO OSNOVO:

- TEMELJNI TOPOGRAFSKI NAĚRT 1:5000, 1:10000, DIGITALNI KATASTRSKI NAĚRT, © GEODETSKA UPRAVA RS

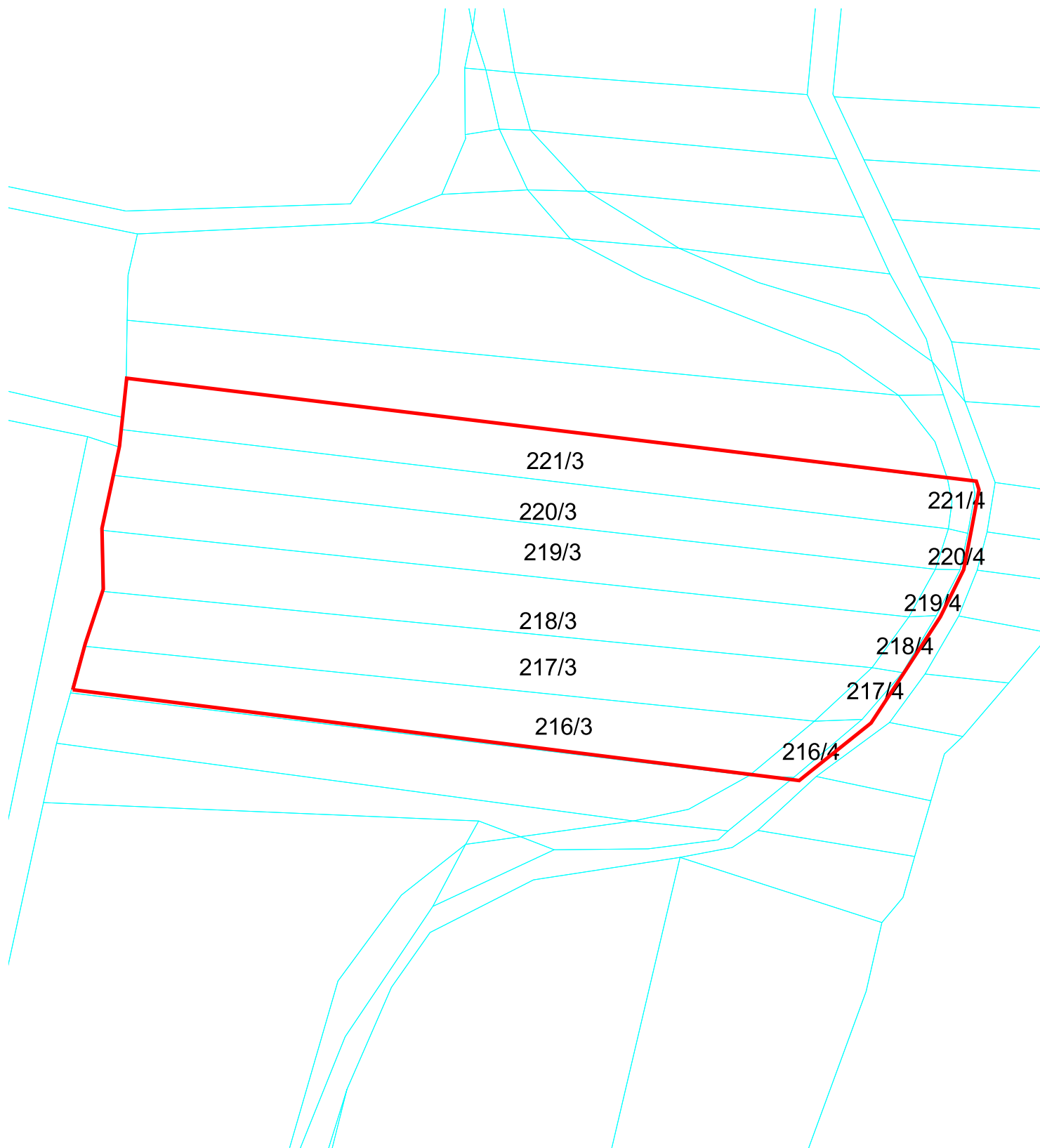
MERILO 1:1000



TTN5 RADGONA 21

EŠD 18047

- centroid
- območje enote
- vplivno območje



TTN5 RADGONA 34

EŠD 943

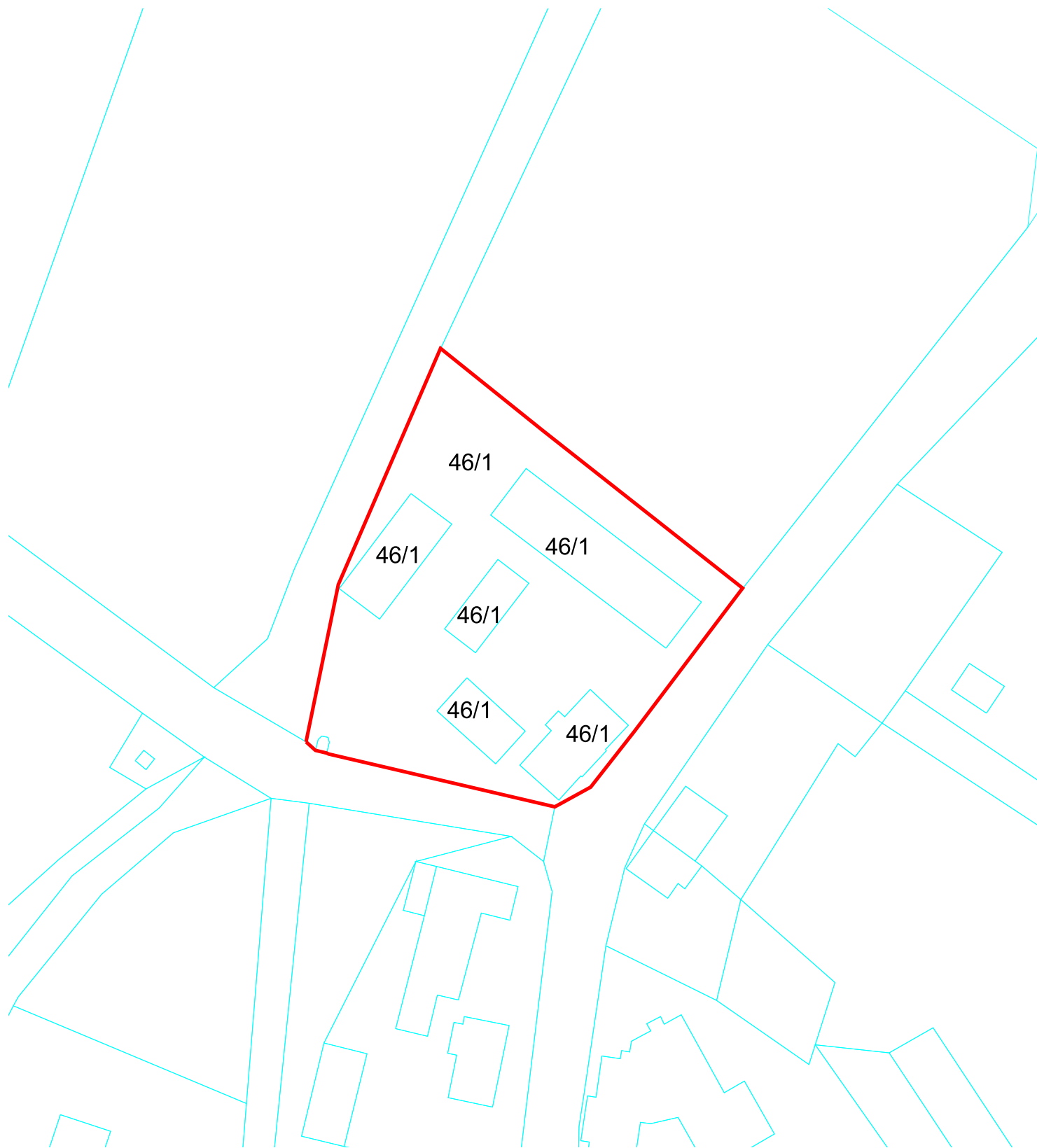
- centroid
- ▭ območje enote
- ▭ vplivno območje



TTN5 RADGONA 44

EŠD 940

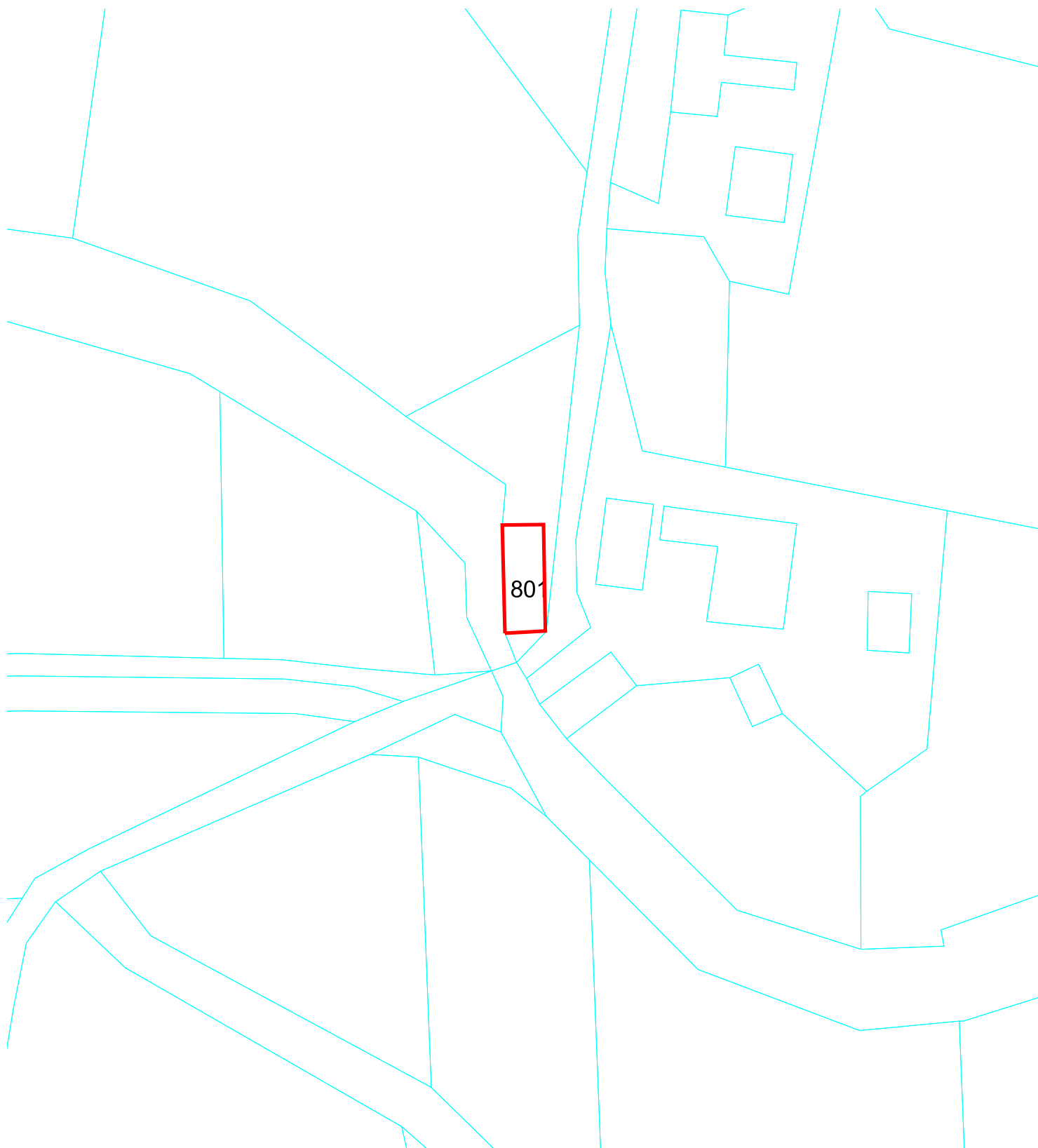
- centroid
- območje enote
- vplivno območje



TTN5 RADGONA 44

EŠD 995

- centroid
- ▭ območje enote
- ▭ vplivno območje



TTN5 RADGONA 44

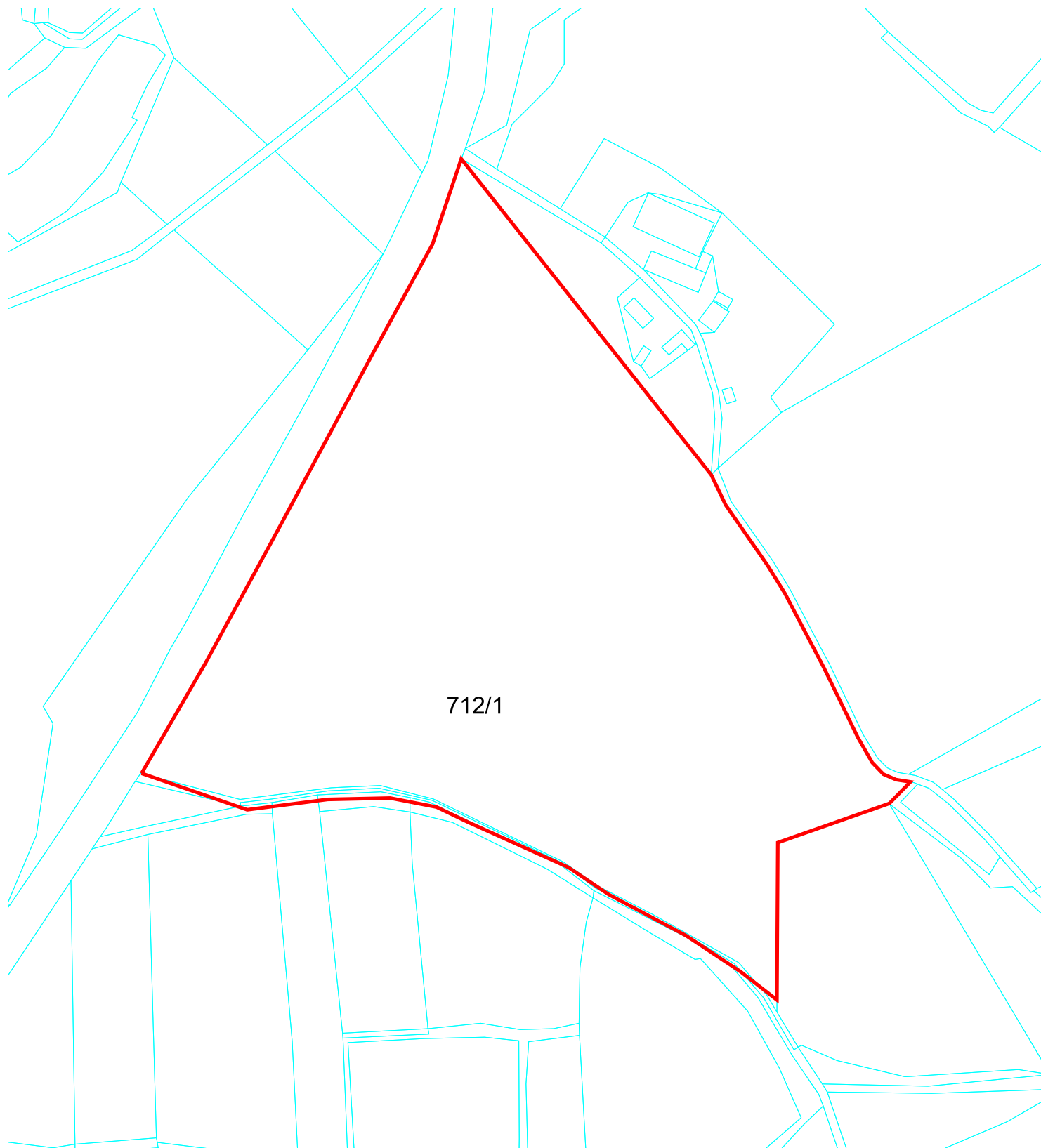
EŠD 18039

- centroid
- območje enote
- vplivno območje

VIR ZA KARTOGRAFSKO OSNOVO:

- TEMELJNI TOPOGRAFSKI NAĚRT 1:5000, 1:10000, DIGITALNI KATASTRSKI NAĚRT, © GEODETSKA UPRAVA RS

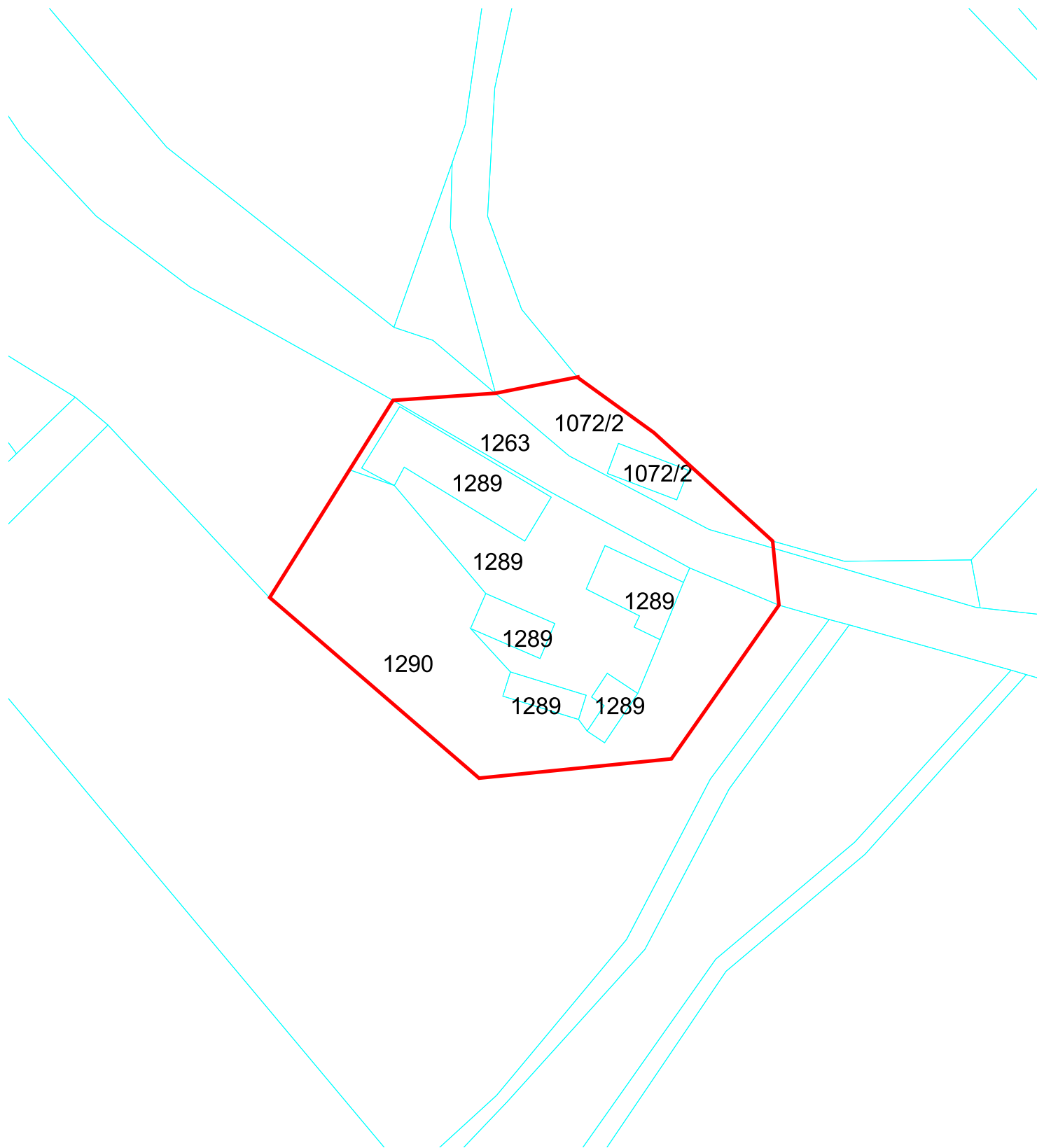
MERILO 1:1000



TTN5 RADGONA 22

EŠD 6678

- centroid
- območje enote
- vplivno območje



TTN5 RADGONA 22

EŠD 18377

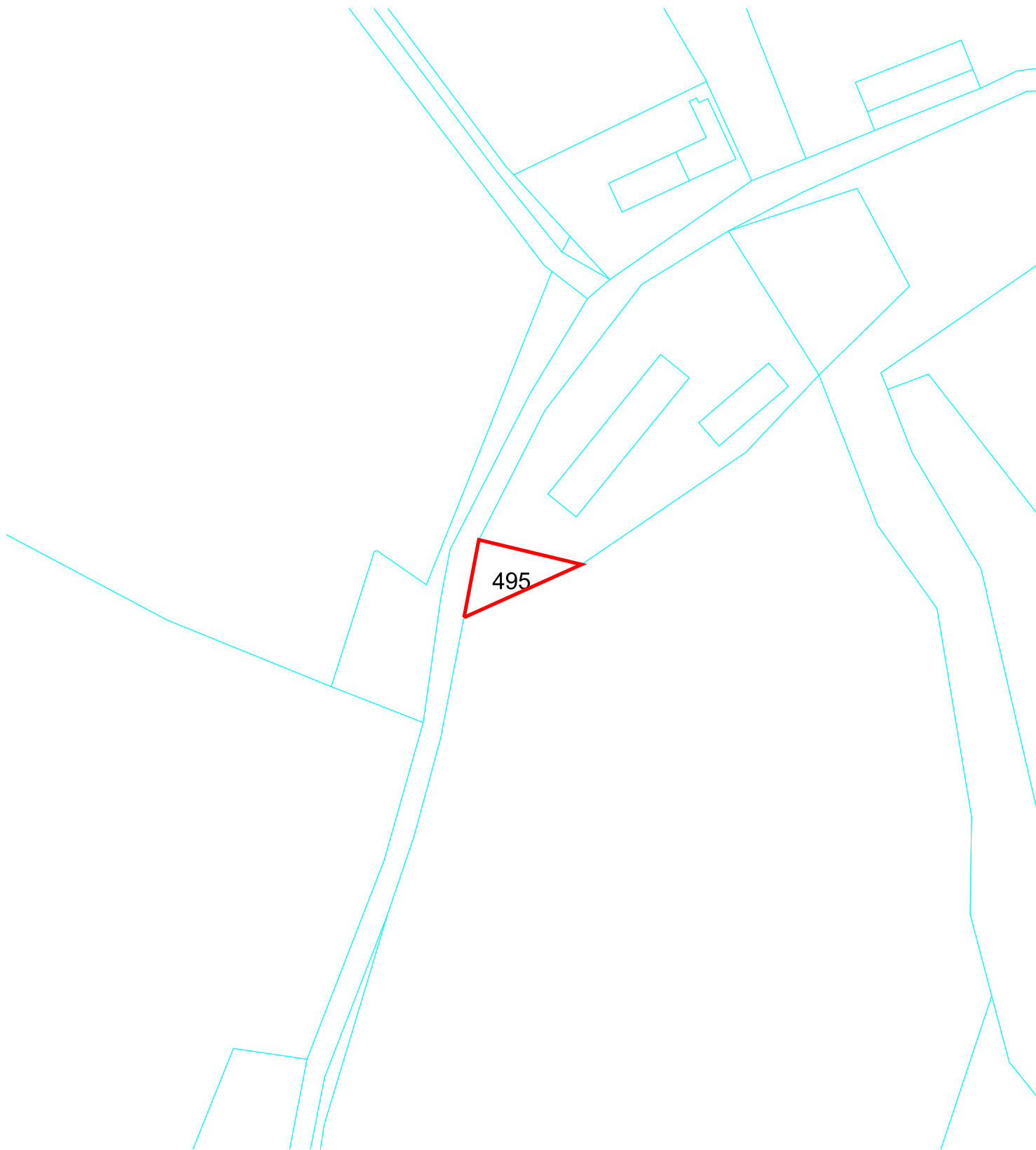
- centroid
- ▭ območje enote
- ▭ vplivno območje



TTN5 RADGONA 25

EŠD 967

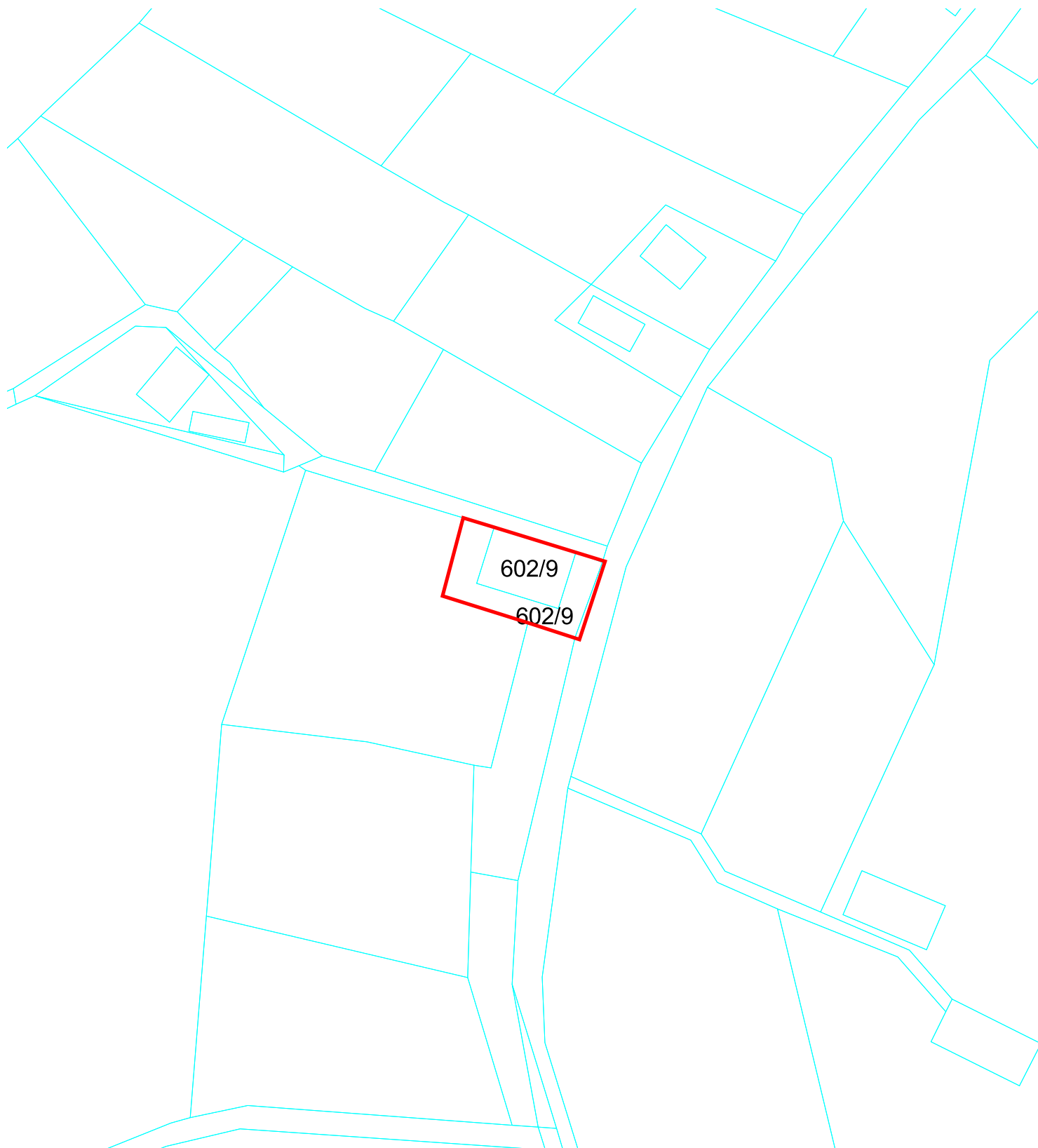
- centroid
- območje enote
- vplivno območje



TTN5 RADGONA 24

EŠD 968

- centroid
- območje enote
- vplivno območje



TTN5 RADGONA 34

EŠD 18057

- centroid
- območje enote
- vplivno območje

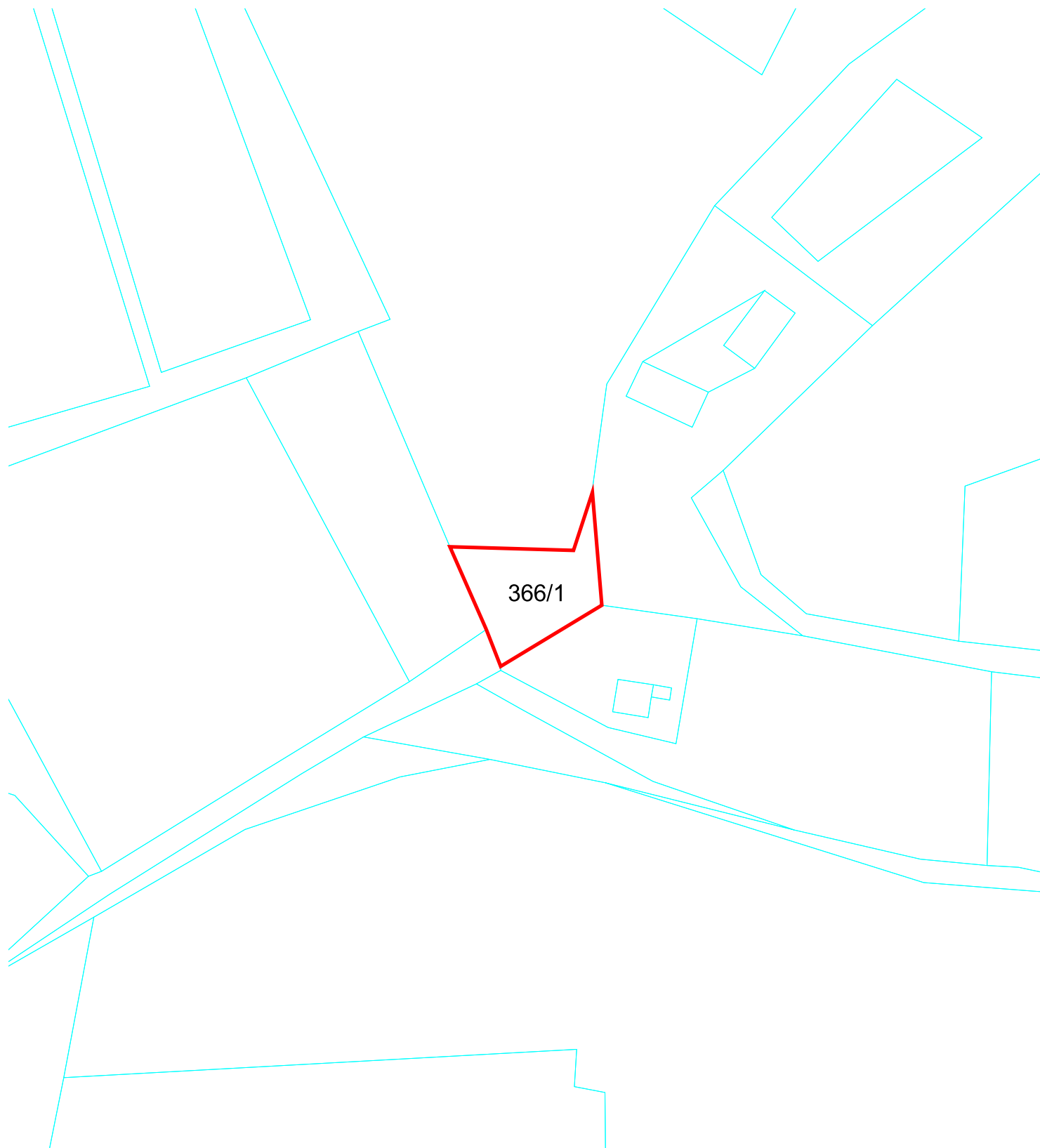


628/2

TTN5 RADGONA 34

EŠD 950

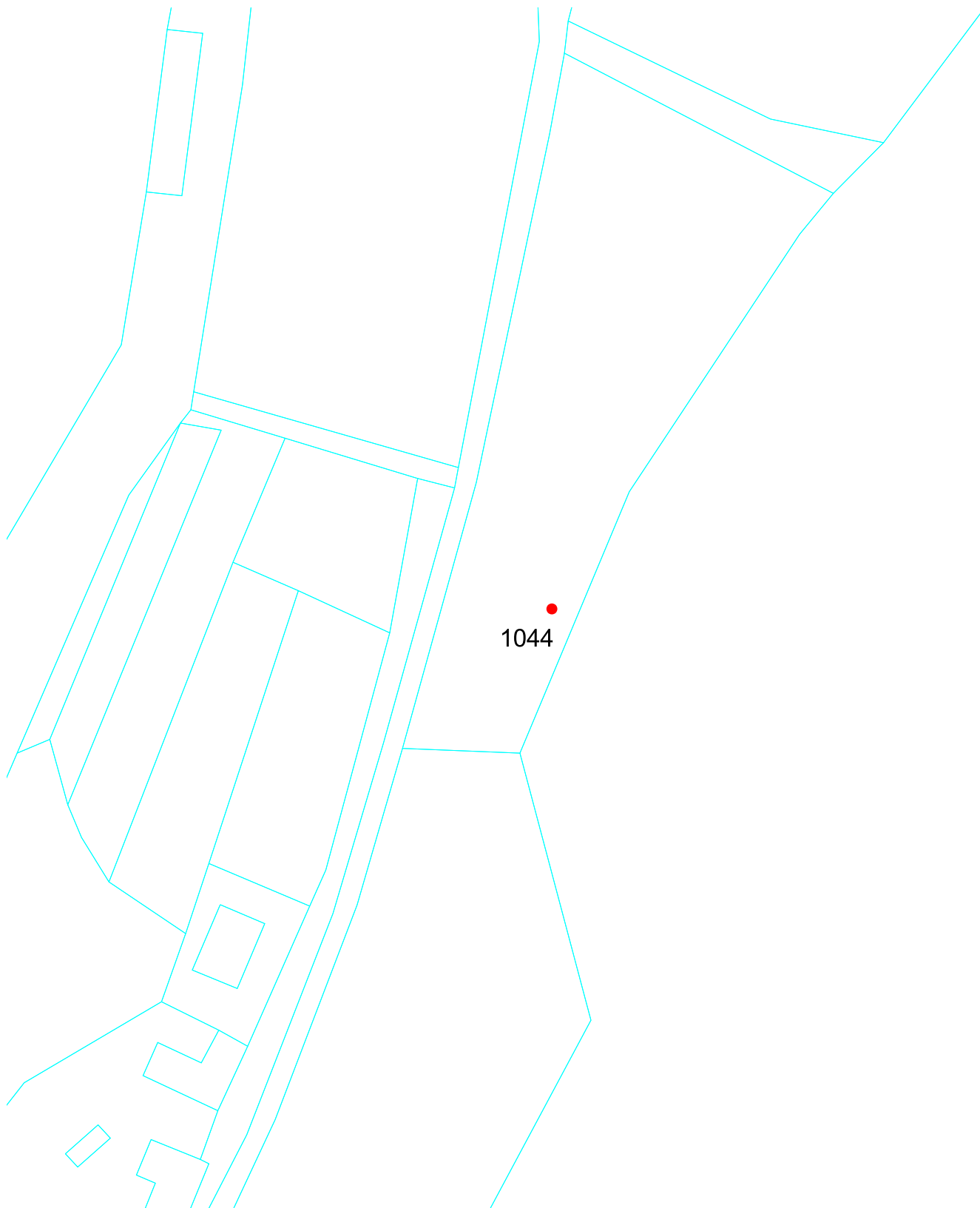
- centroid
- ▭ območje enote
- ▭ vplivno območje



TTN5 RADGONA 14

EŠD 27507

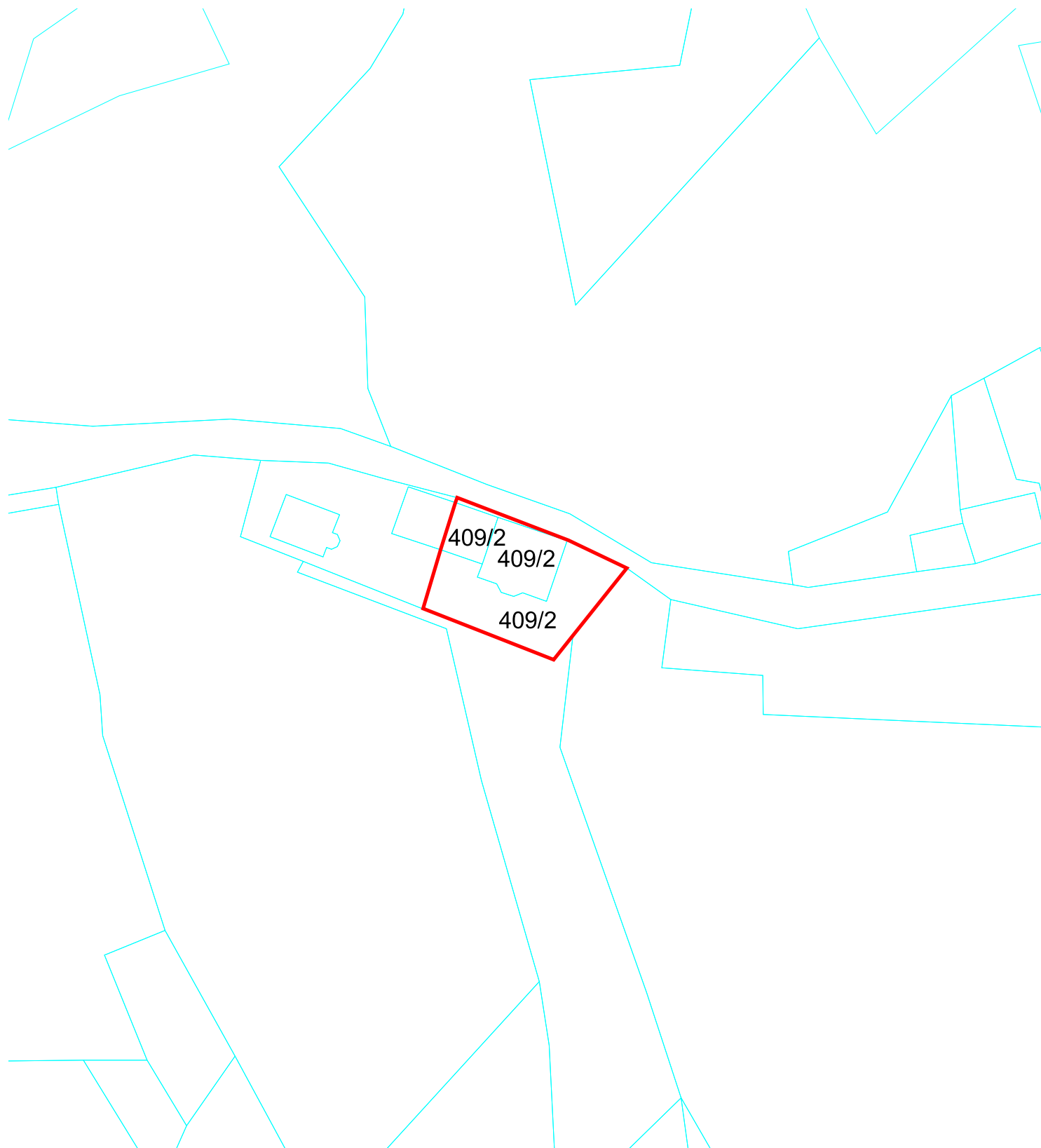
- centroid
- ▭ območje enote
- ▭ vplivno območje



TTN5 RADGONA 23

EŠD 6743

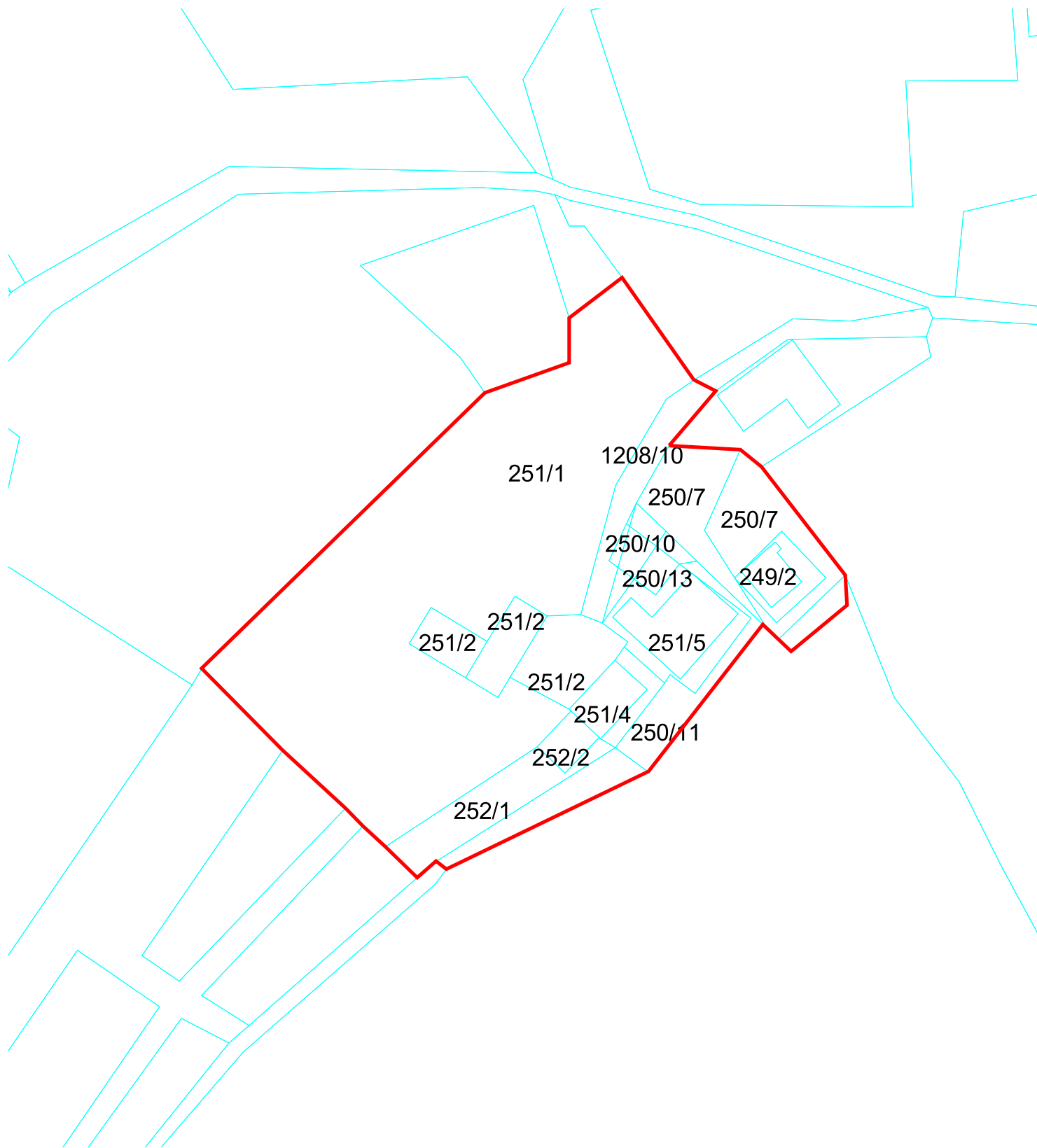
- centroid
- območje enote
- vplivno območje



TTN5 RADGONA 14

EŠD 6730

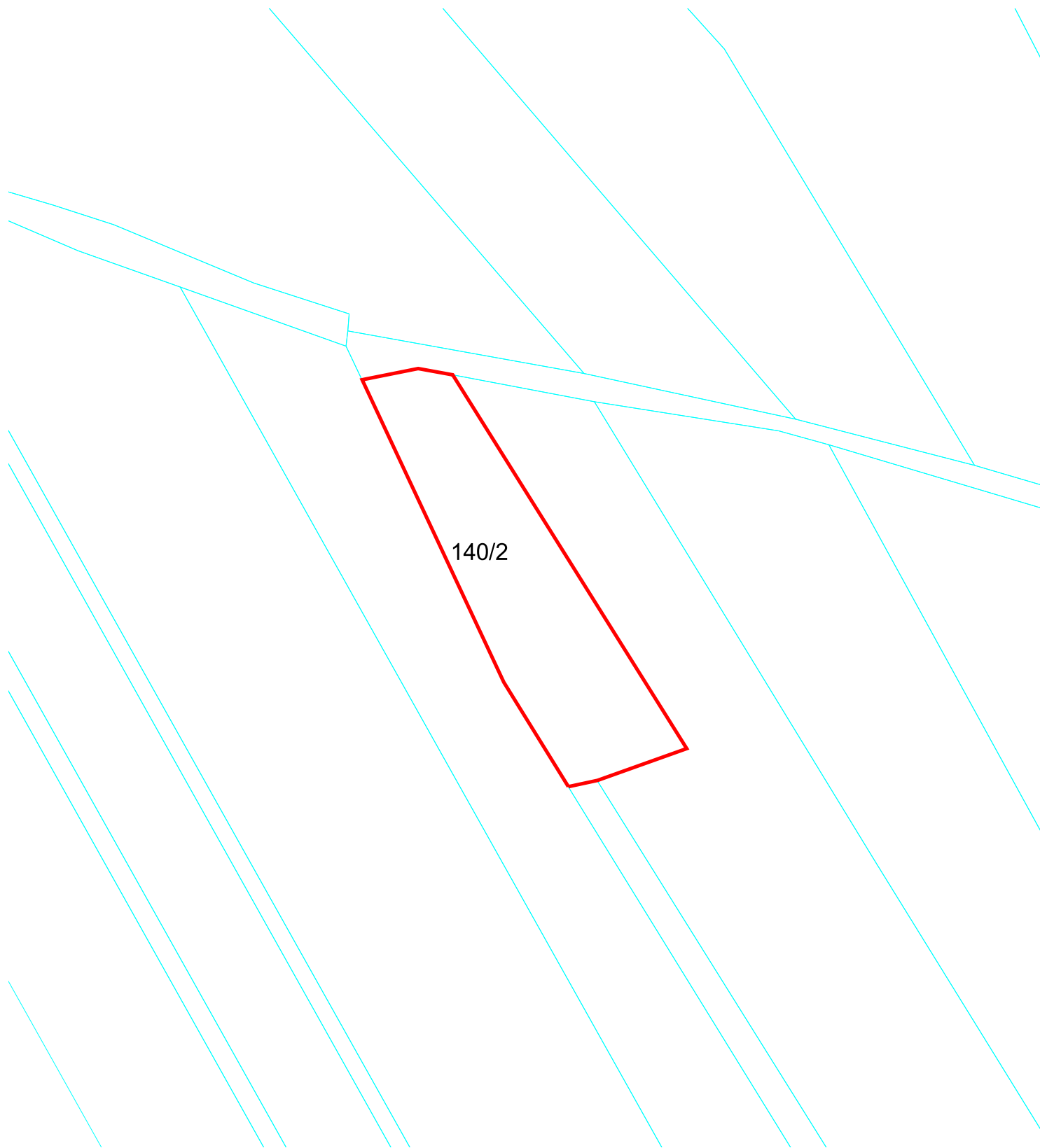
- centroid
- območje enote
- vplivno območje



TTN5 RADGONA 13

EŠD 6733

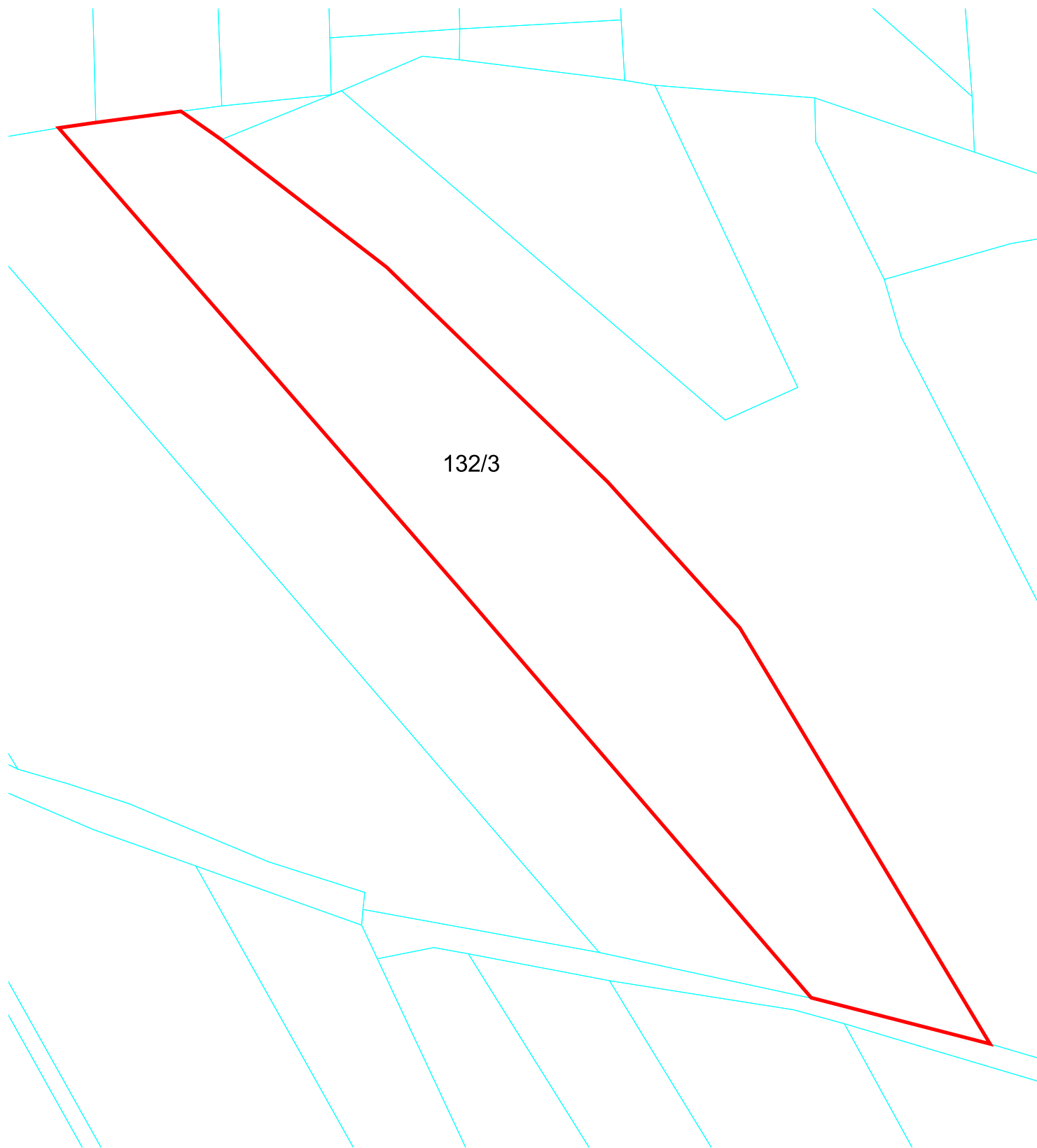
- centroid
- ▭ območje enote
- ▭ vplivno območje



TTN5 RADGONA 13

EŠD 14277

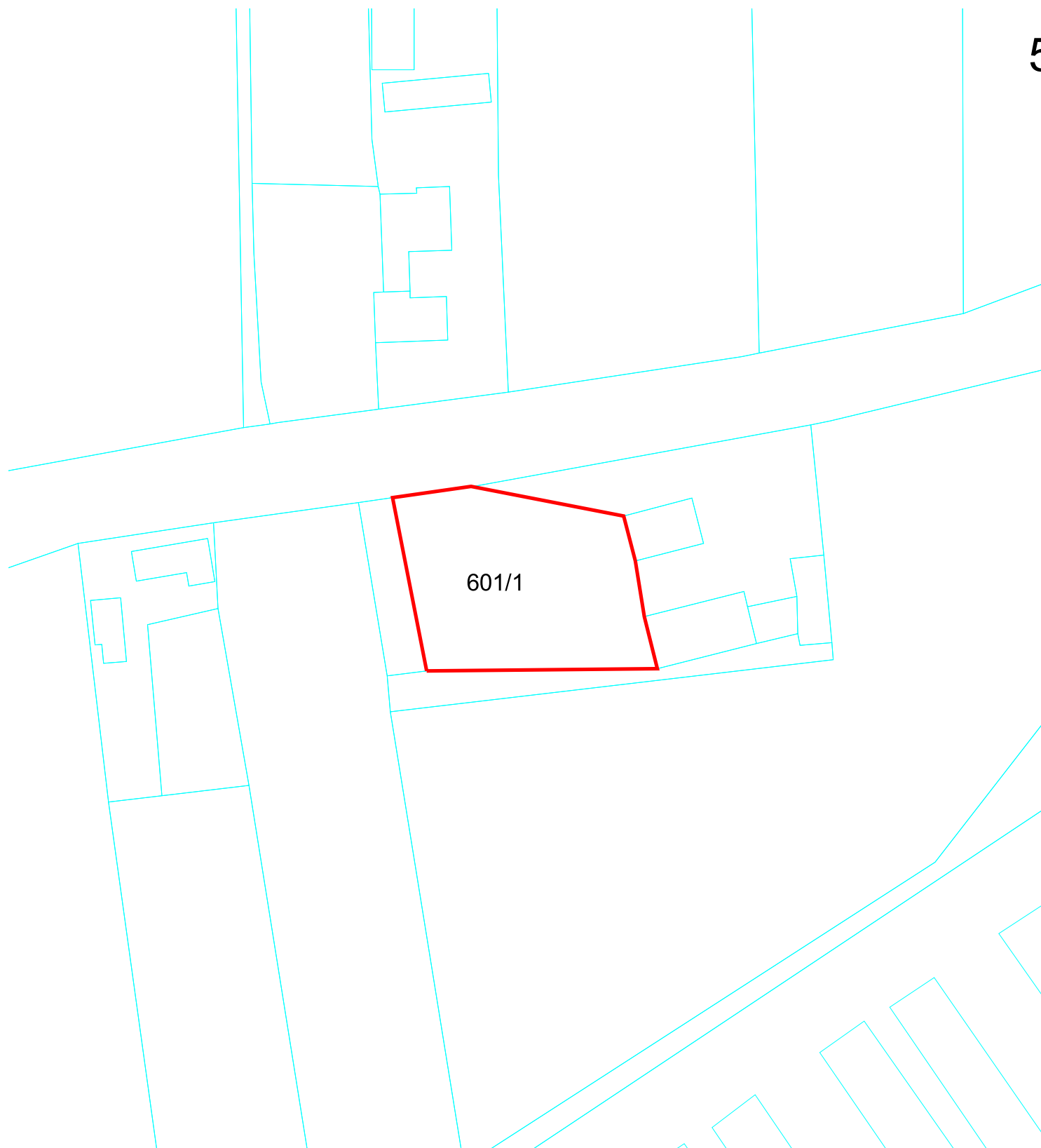
- centroid
- ▭ območje enote
- ▭ vplivno območje



TTN5 RADGONA 13

EŠD 6677

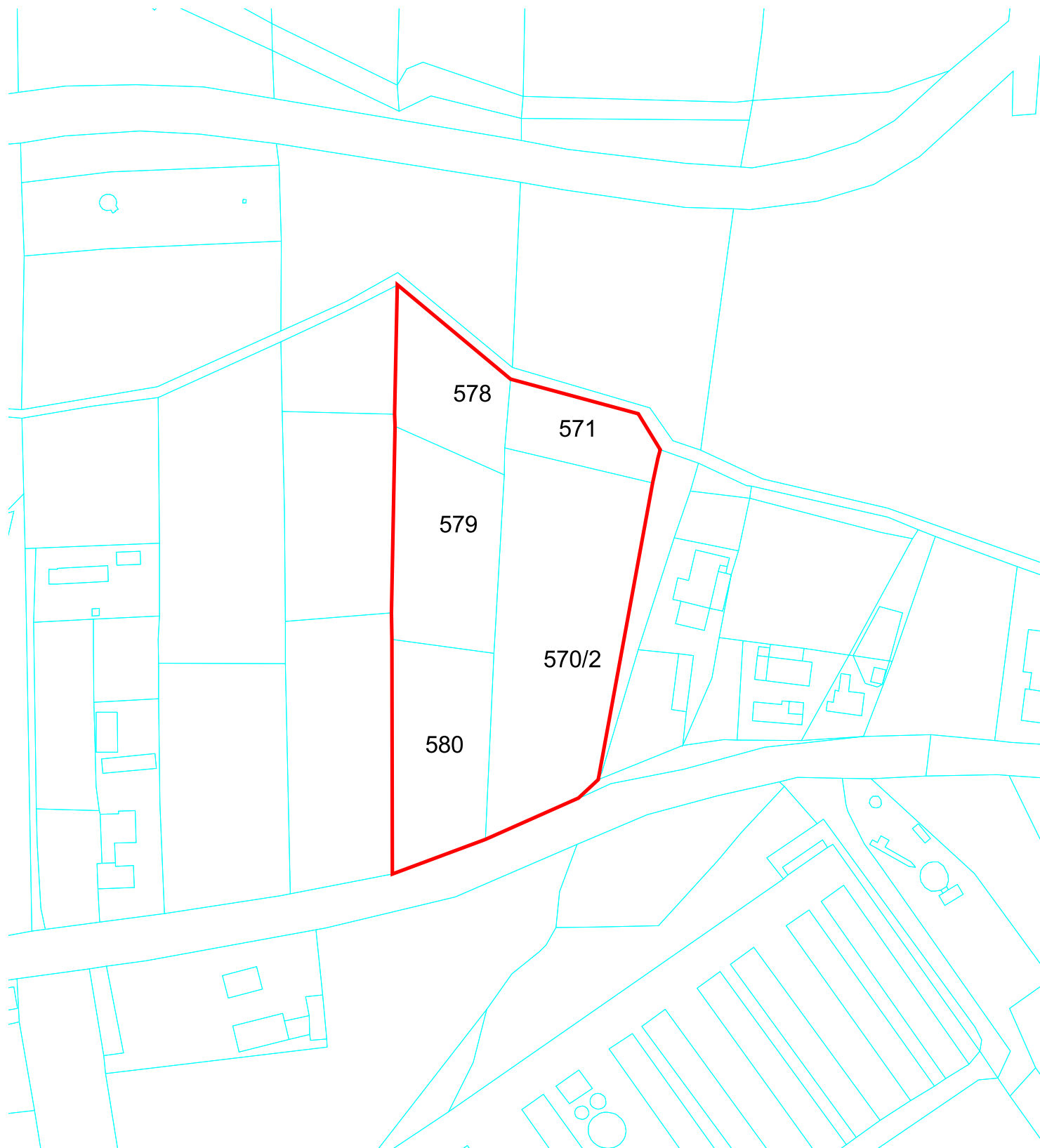
- centroid
- ▭ območje enote
- ▭ vplivno območje



TTN5 RADGONA 13

EŠD 14276

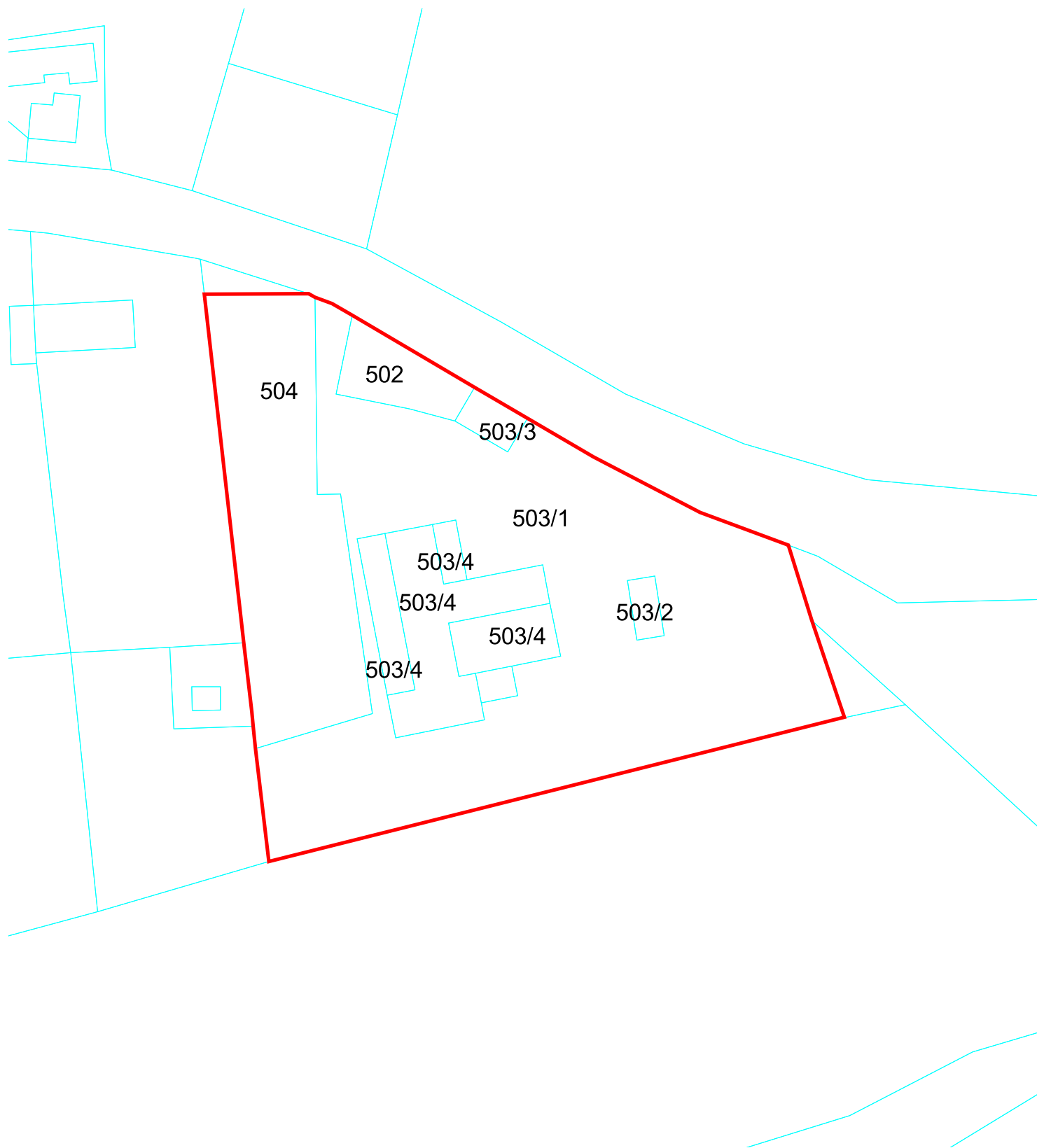
- centroid
- ▭ območje enote
- ▭ vplivno območje



TTN5 RADGONA 13

EŠD 14275

- centroid
- območje enote
- vplivno območje



TTN5 RADGONA 14

EŠD 18051

- centroid
- ▭ obmoĉje enote
- ▭ vplivno obmoĉje



TTN5 RADGONA 24

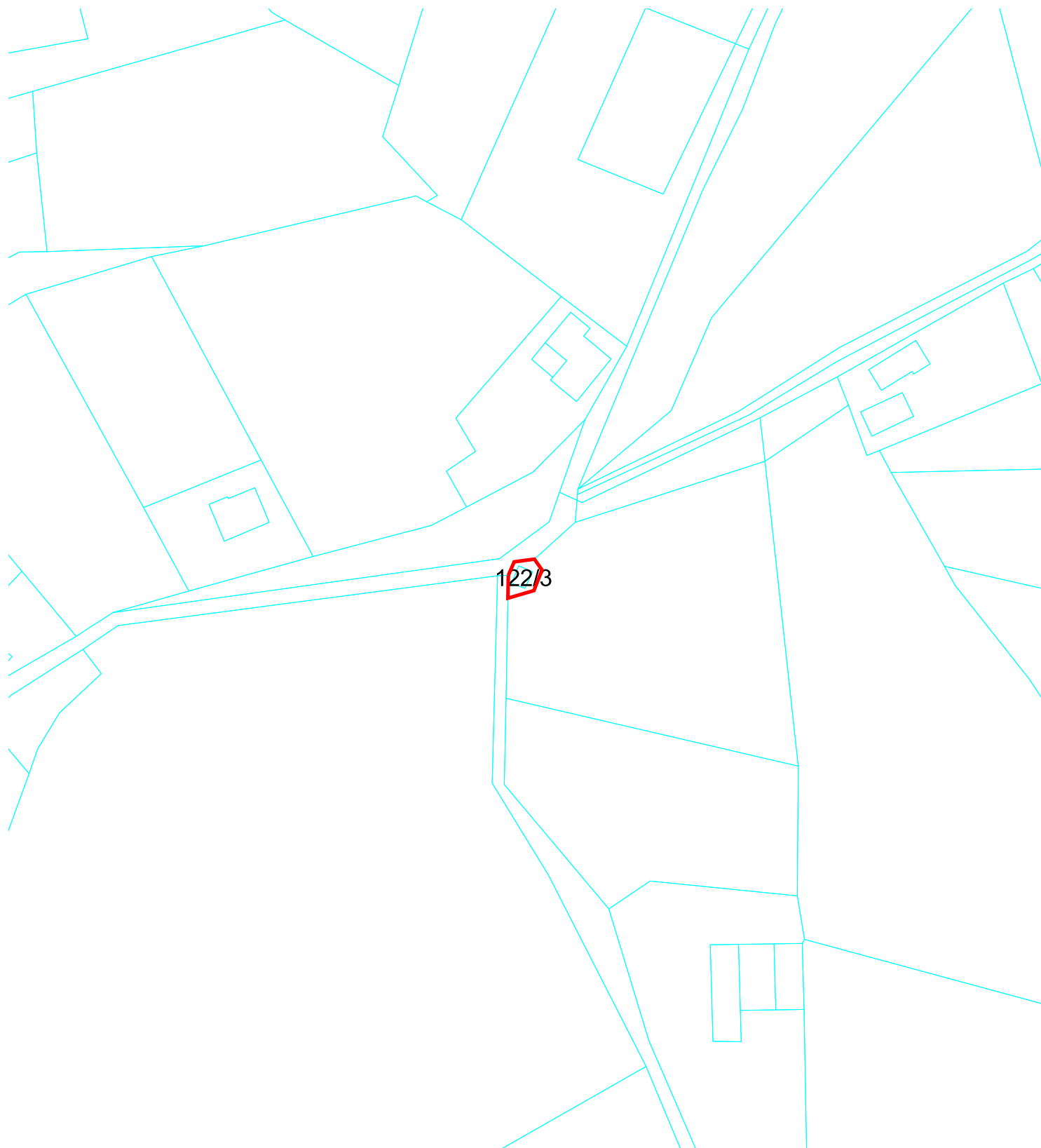
EŠD 27505

- centroid
- območje enote
- vplivno območje

VIR ZA KARTOGRAFSKO OSNOVO:

- TEMELJNI TOPOGRAFSKI NAĚRT 1:5000, 1:10000, DIGITALNI KATASTRSKI NAĚRT, © GEODETSKA UPRAVA RS

MERILO 1:1000



TTN5 RADGONA 24

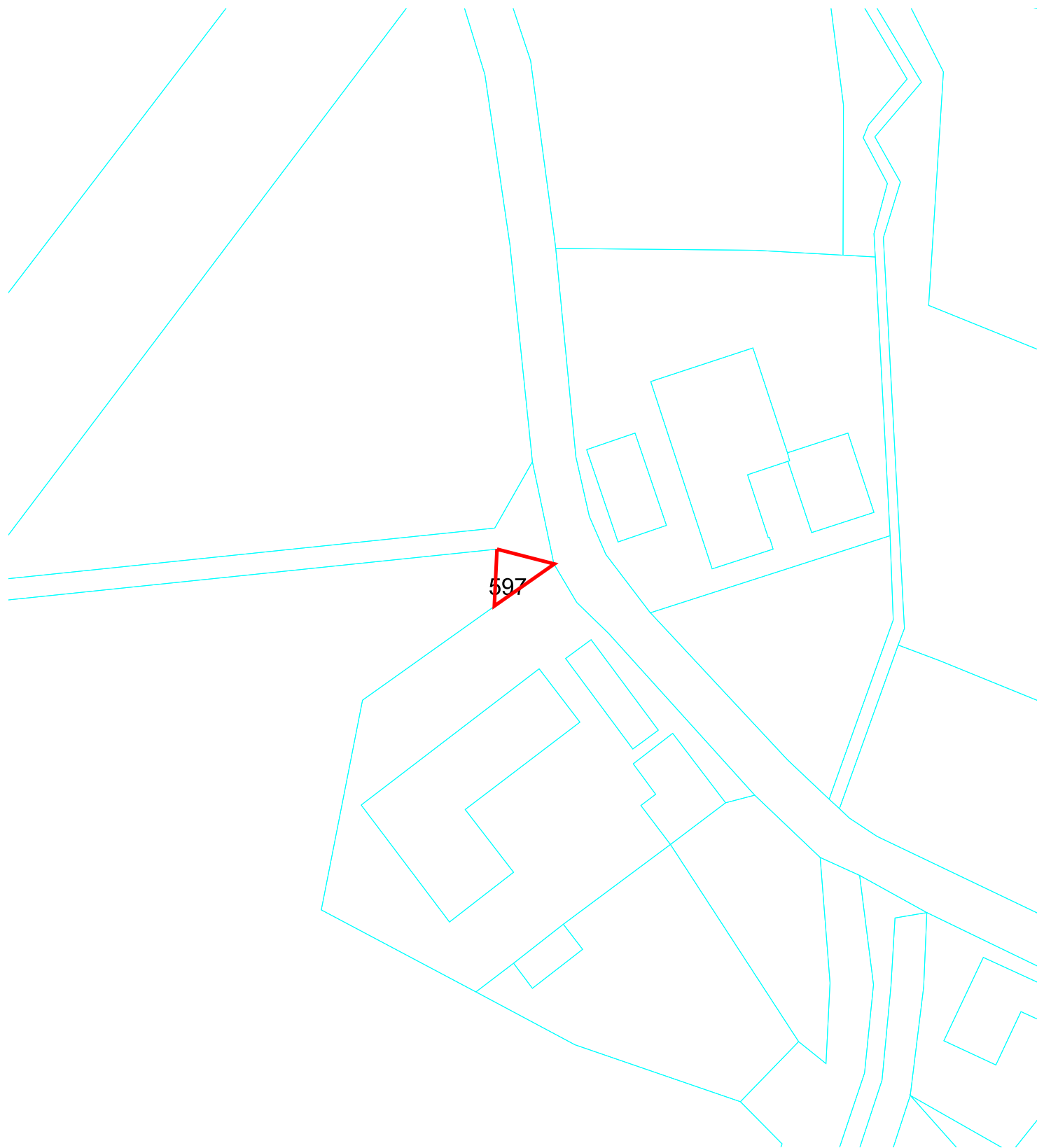
EŠD 965

- centroid
- območje enote
- vplivno območje

VIR ZA KARTOGRAFSKO OSNOVO:

- TEMELJNI TOPOGRAFSKI NAĚRT 1:5000, 1:10000, DIGITALNI KATASTRSKI NAĚRT, © GEODETSKA UPRAVA RS

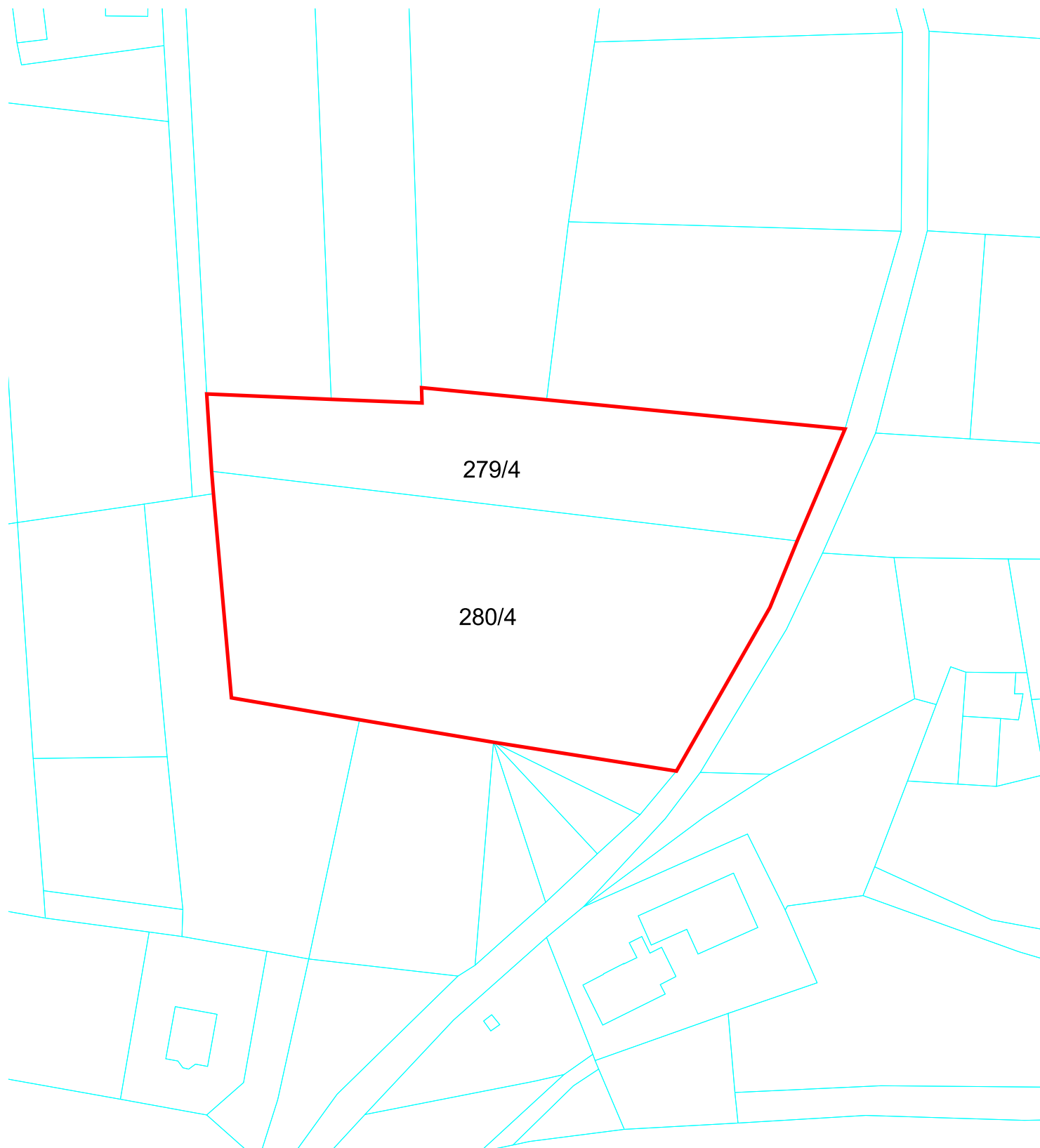
MERILO 1:1000



TTN5 RADGONA 45

EŠD 964

- centroid
- ▭ območje enote
- ▭ vplivno območje



TTN5 RADGONA 45

EŠD 9673

- centroid
- območje enote
- vplivno območje



TTN5 RADGONA 35

EŠD 937

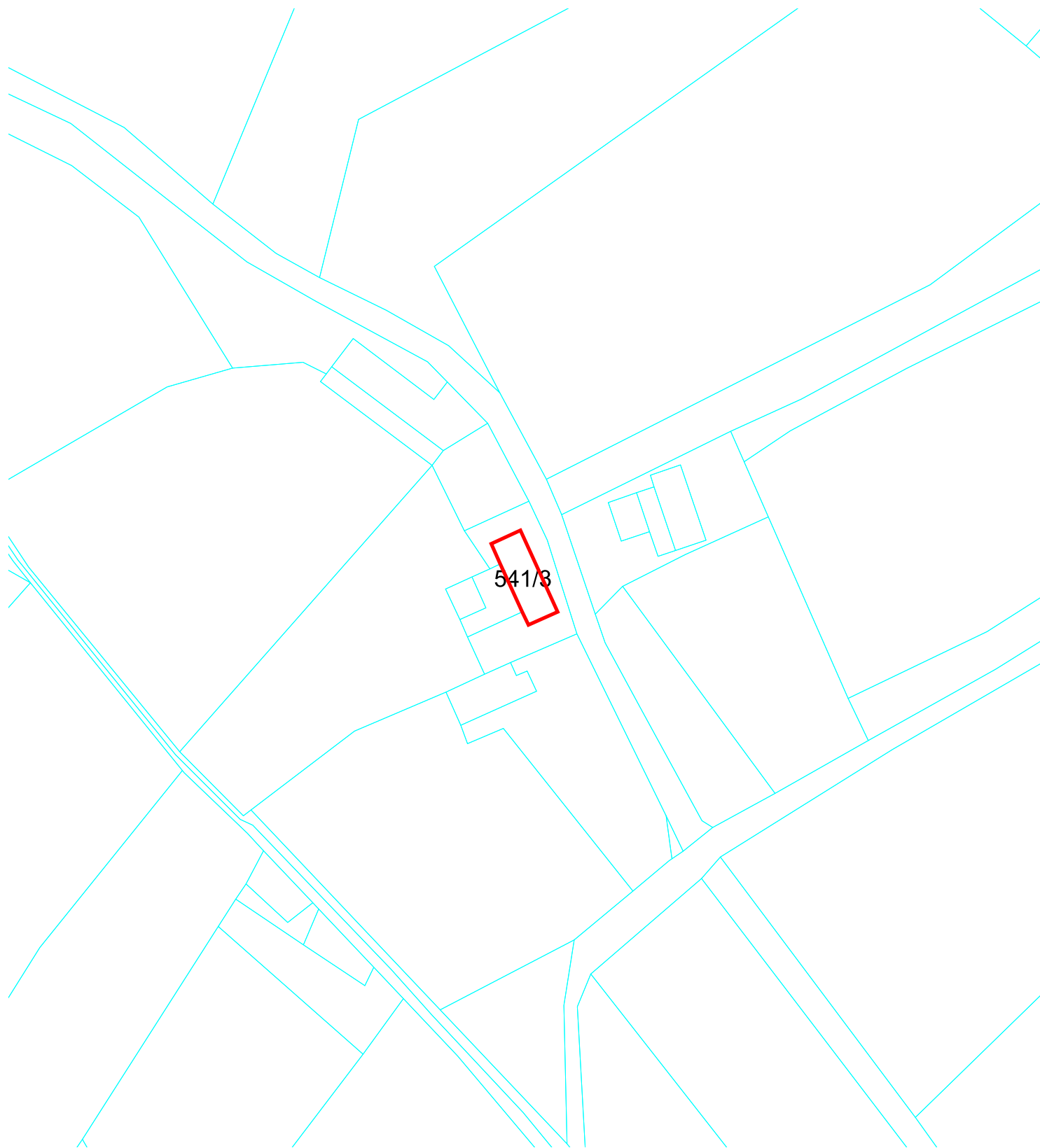
- centroid
- ▭ območje enote
- ▭ vplivno območje



TTN5 RADGONA 14

EŠD 7610

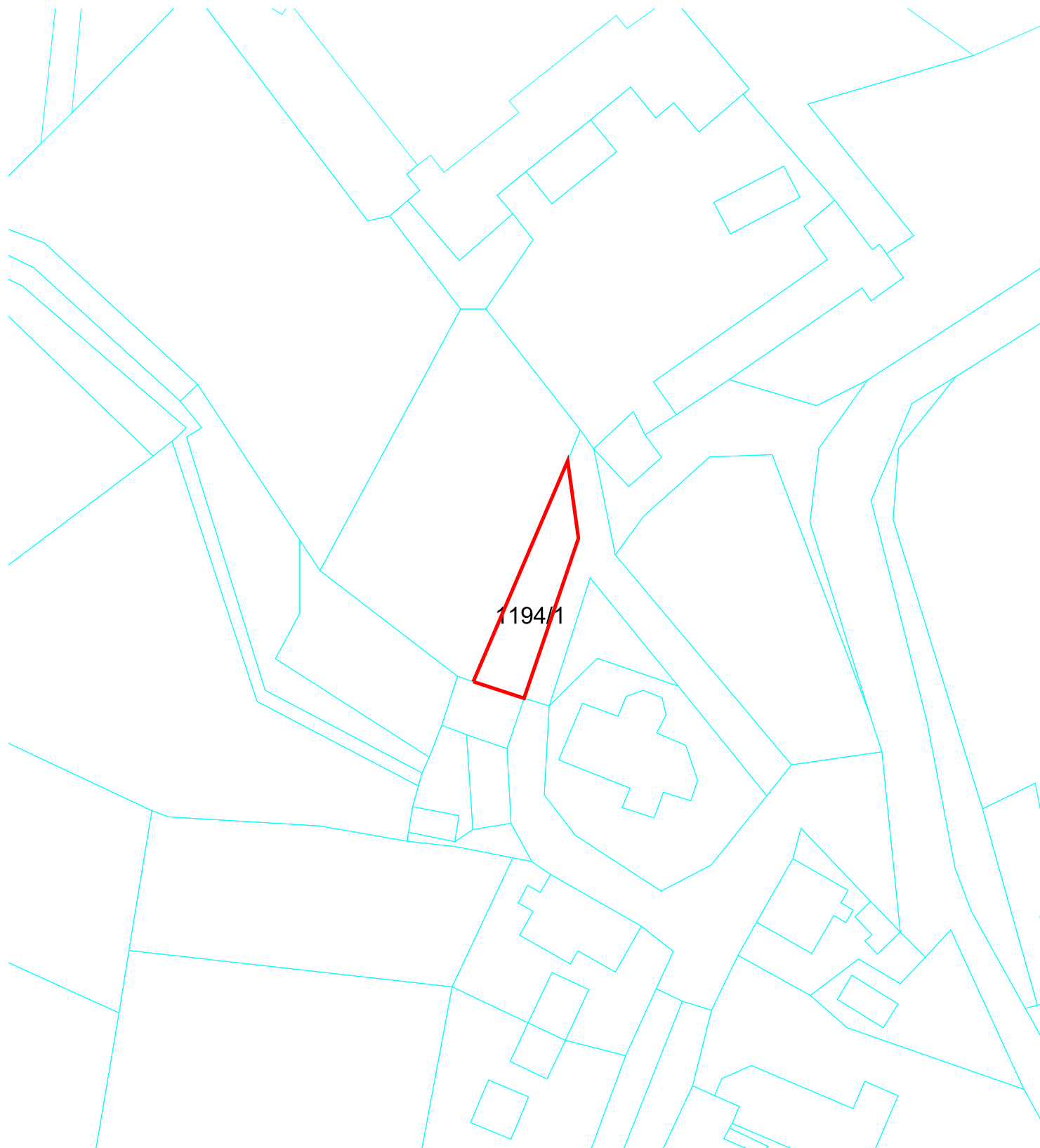
- centroid
- ▭ območje enote
- ▭ vplivno območje



TTN5 RADGONA 42

EŠD 18378

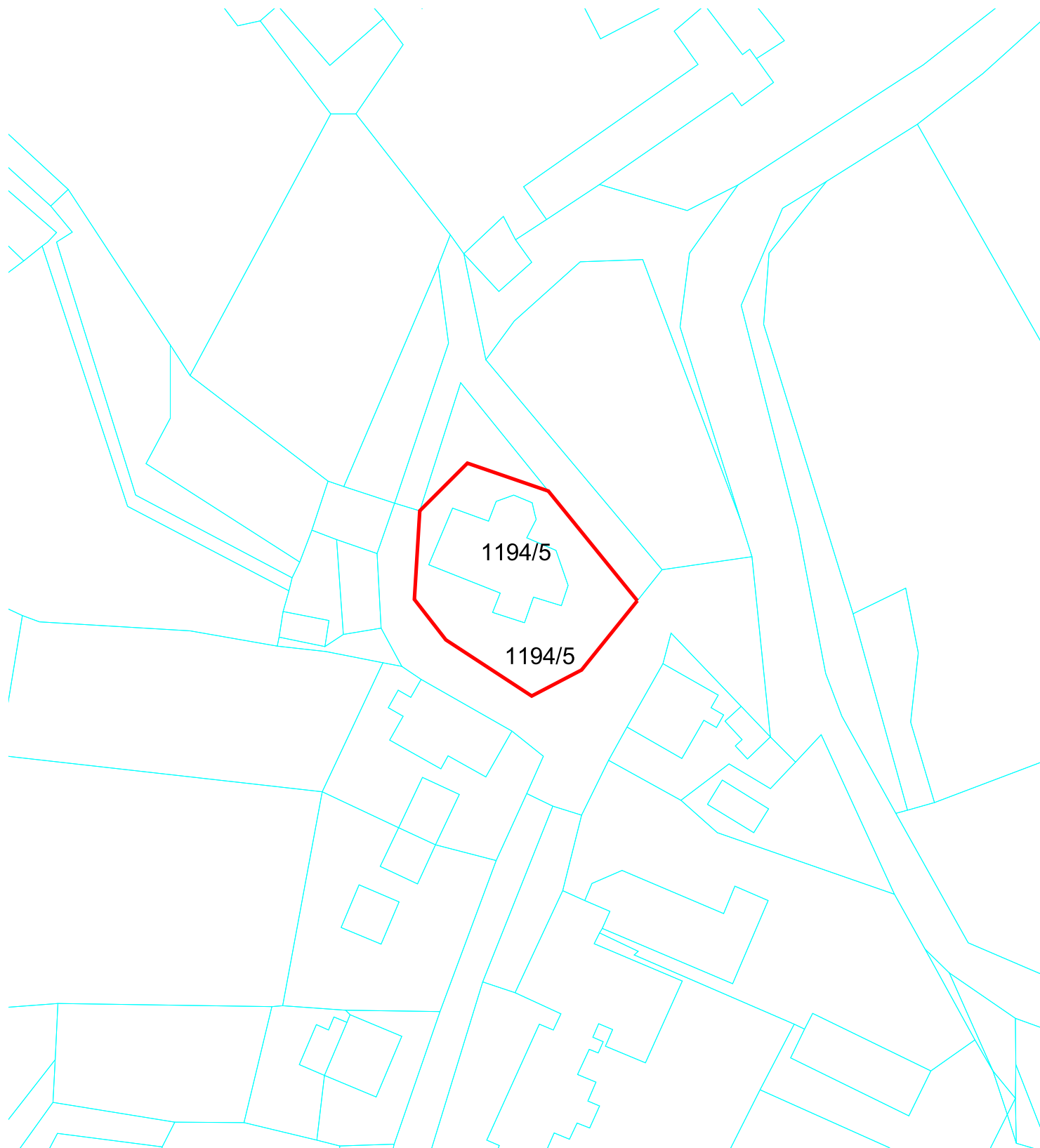
- centroid
- območje enote
- vplivno območje



TTN5 RADGONA 33

EŠD 27535

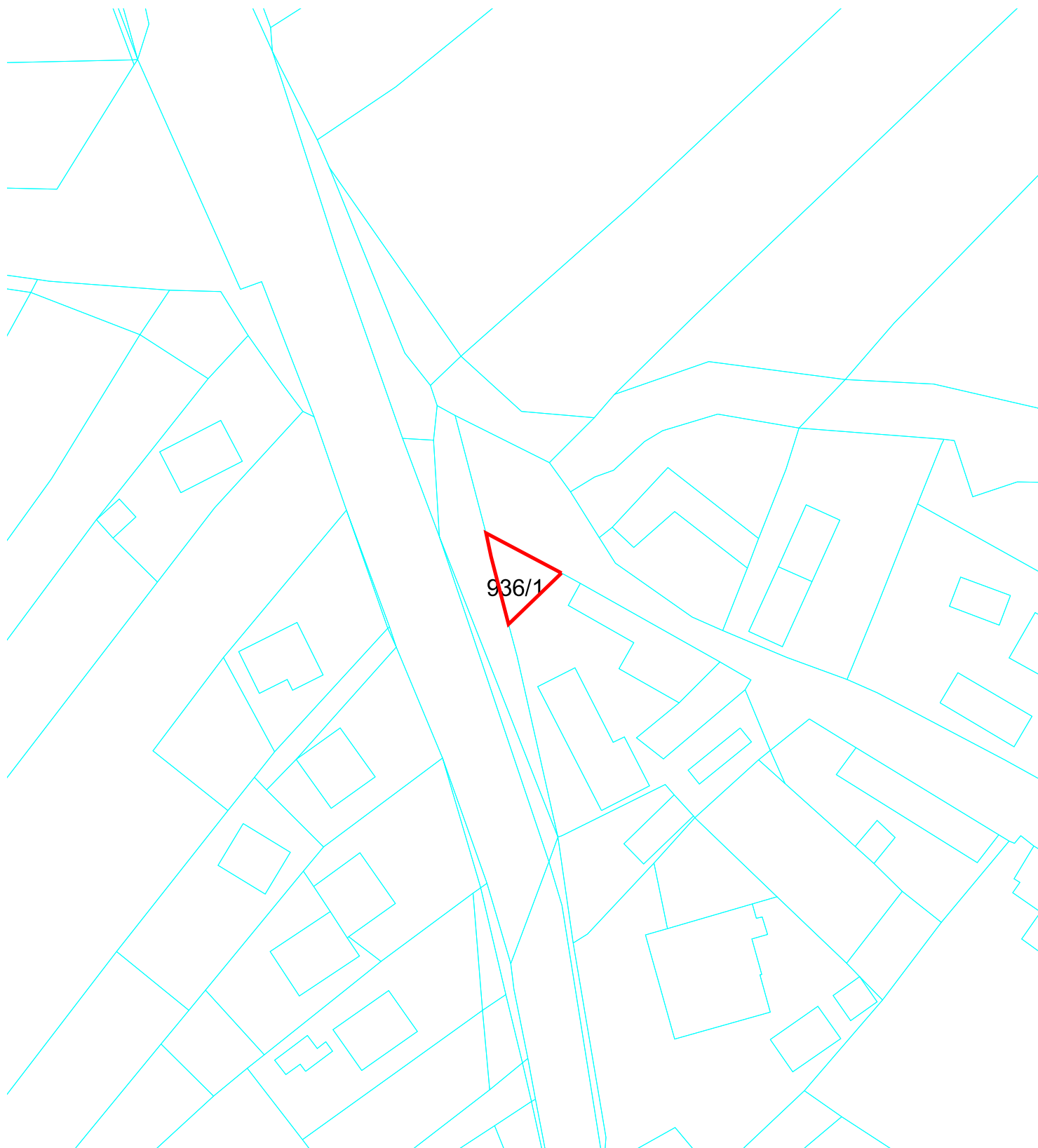
- centroid
- ▭ območje enote
- ▭ vplivno območje



TTN5 RADGONA 33

EŠD 959

- centroid
- območje enote
- vplivno območje



TTN5 RADGONA 15

EŠD 454

- centroid
- ▭ območje enote
- ▭ vplivno območje

VIR ZA KARTOGRAFSKO OSNOVO:

- TEMELJNI TOPOGRAFSKI NAČRT 1:5000, 1:10000, DIGITALNI KATASTRSKI NAČRT, © GEODETSKA UPRAVA RS

MERILO 1:1000



TTN5 RADGONA 33

EŠD 14279

- centroid
- ▭ območje enote
- ▭ vplivno območje



TTN5 RADGONA 33

EŠD 936

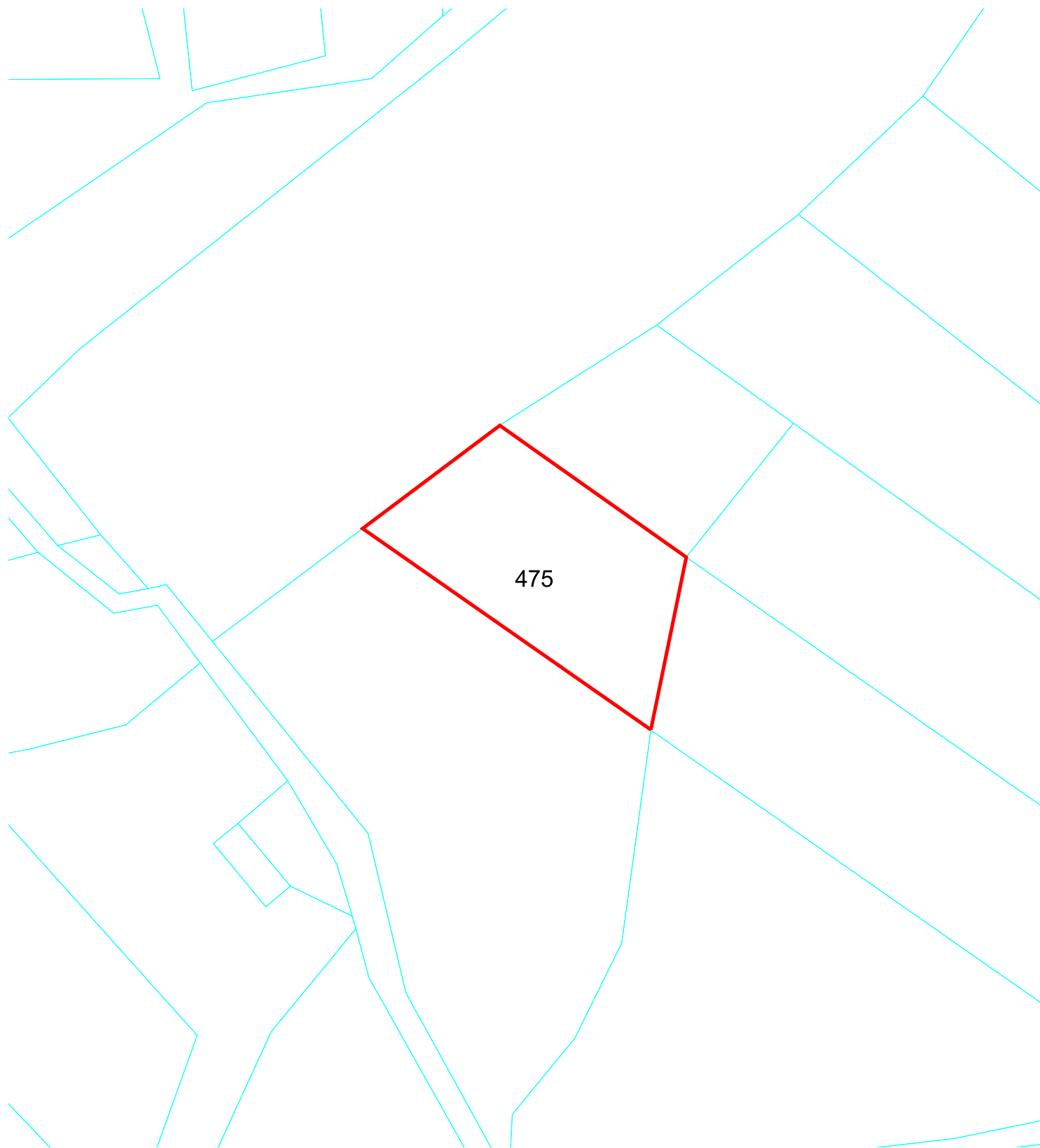
- centroid
- ▭ območje enote
- ▭ vplivno območje



TTN5 RADGONA 33

EŠD 1476

- centroid
- ▭ območje enote
- ▭ vplivno območje



TTN5 RADGONA 23

EŠD 949

- centroid
- območje enote
- vplivno območje



TTN5 RADGONA 43

EŠD 935

- centroid
- območje enote
- vplivno območje



TTN5 RADGONA 34

EŠD 27499

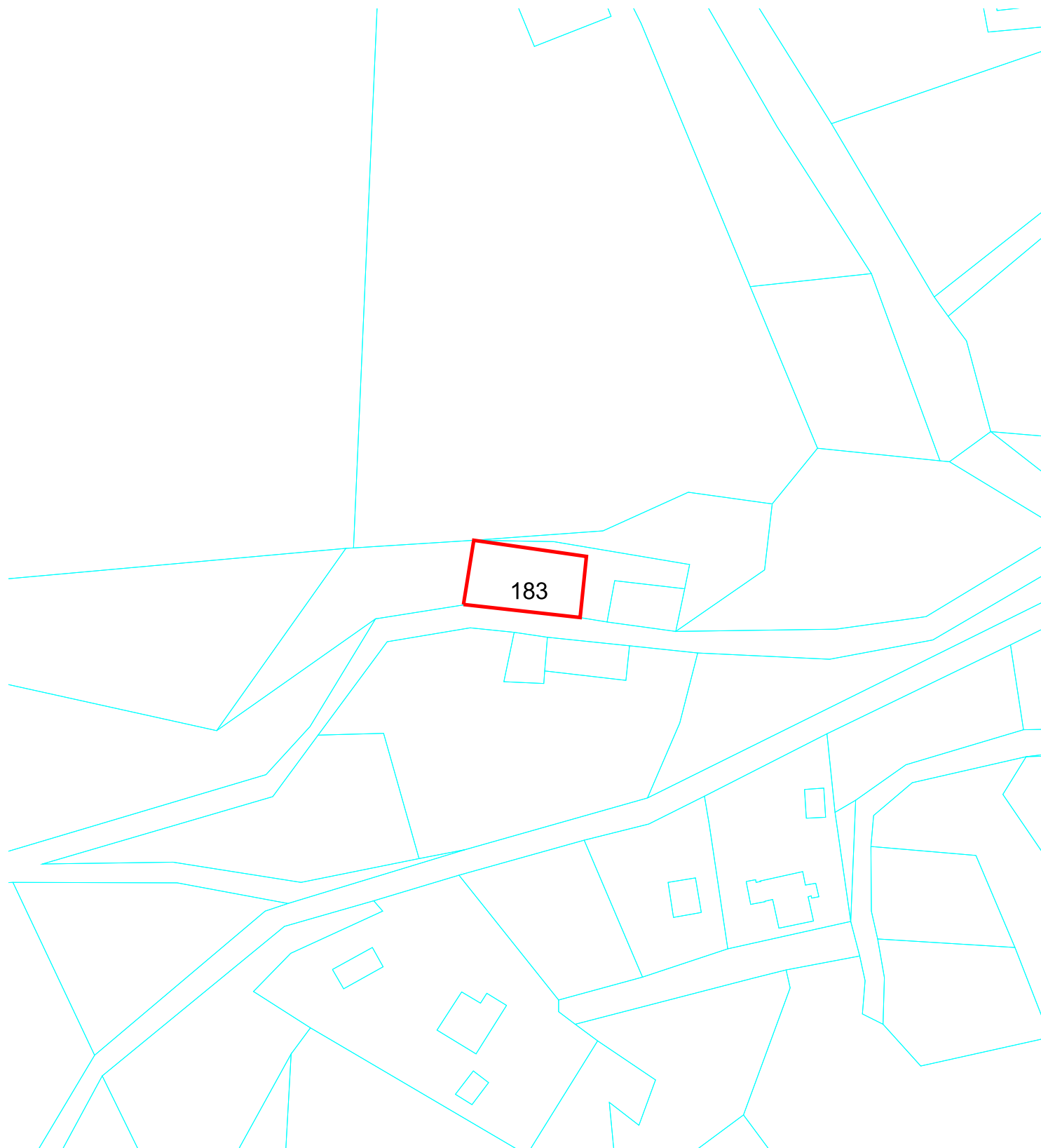
- centroid
- območje enote
- vplivno območje



TTN5 RADGONA 33

EŠD 27482

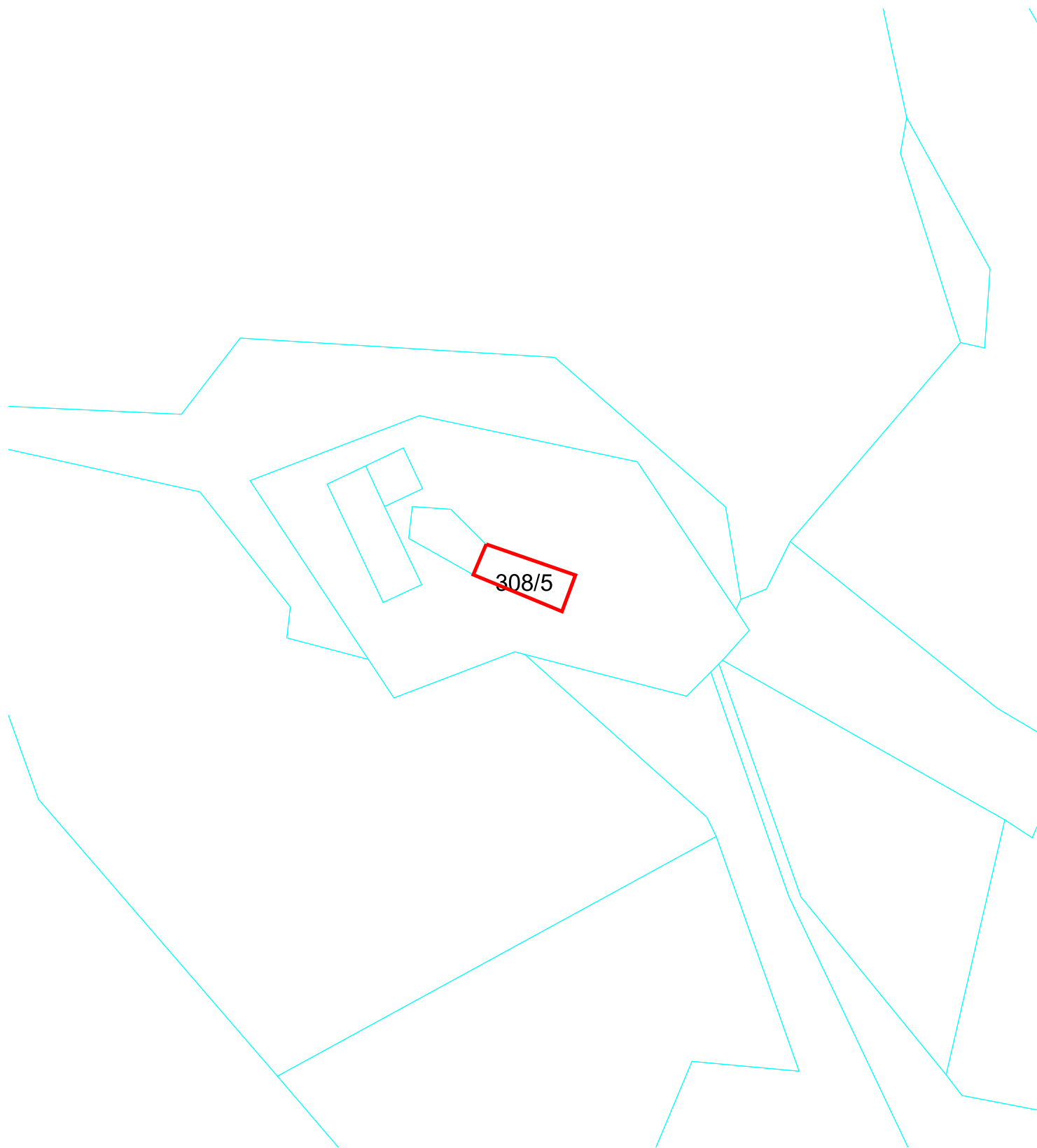
- centroid
- ▭ območje enote
- ▭ vplivno območje



TTN5 RADGONA 43

EŠD 7374

- centroid
- območje enote
- vplivno območje



TTN5 RADGONA 14

EŠD 18053

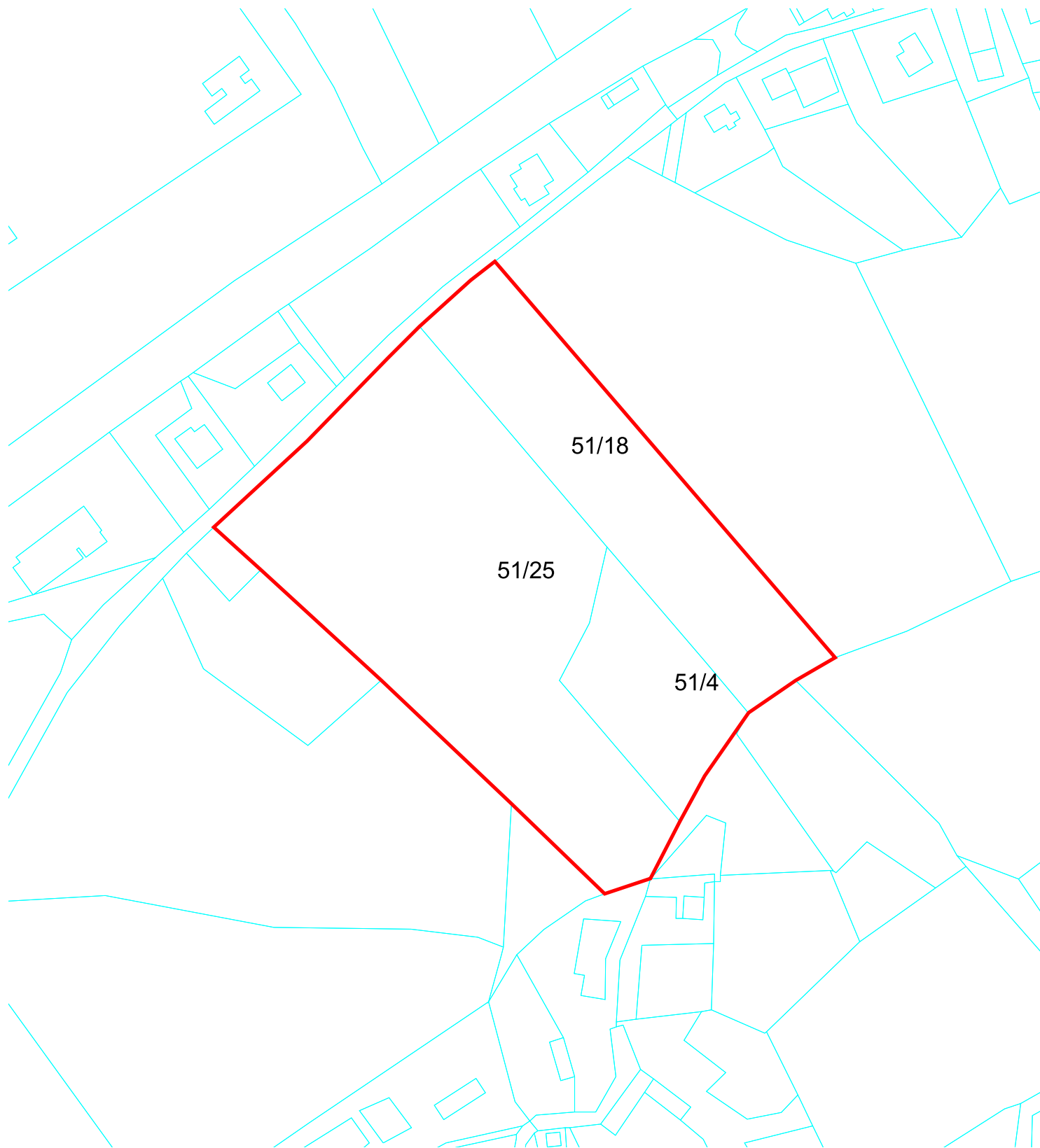
- centroid
- območje enote
- vplivno območje



TTN5 RADGONA 13

EŠD 6675

- centroid
- ▭ območje enote
- ▭ vplivno območje



TTN5 RADGONA 14

EŠD 6683

- centroid
- ▭ območje enote
- ▭ vplivno območje



TTN5 RADGONA 14

EŠD 18054

- centroid
- območje enote
- vplivno območje

VIR ZA KARTOGRAFSKO OSNOVO:

- TEMELJNI TOPOGRAFSKI NAĚRT 1:5000, 1:10000, DIGITALNI KATASTRSKI NAĚRT, © GEODETSKA UPRAVA RS

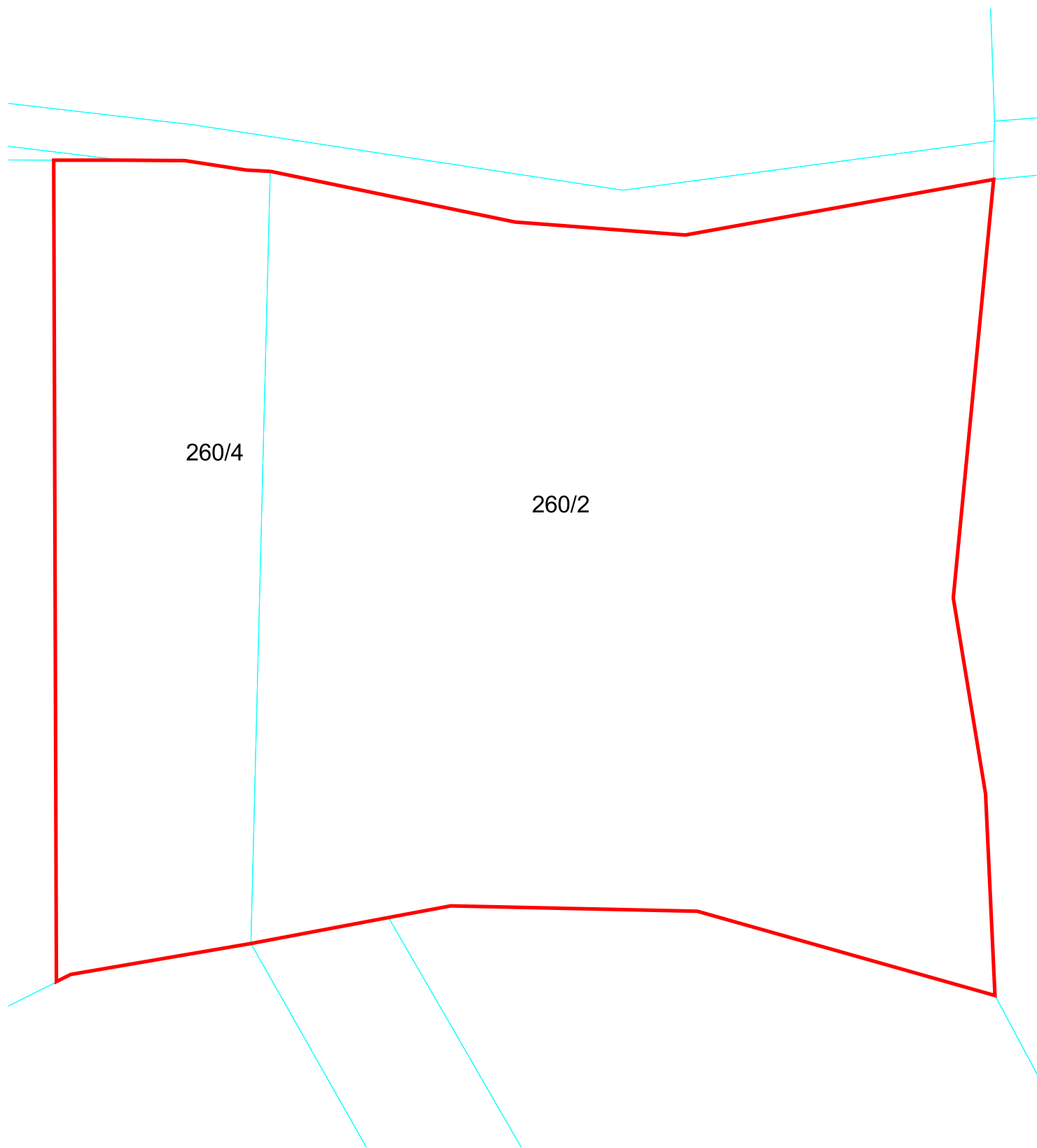
MERILO 1:1000



TTN5 RADGONA 14

EŠD 18052

- centroid
- ▭ območje enote
- ▭ vplivno območje



TTN5 RADGONA 44

EŠD 14278

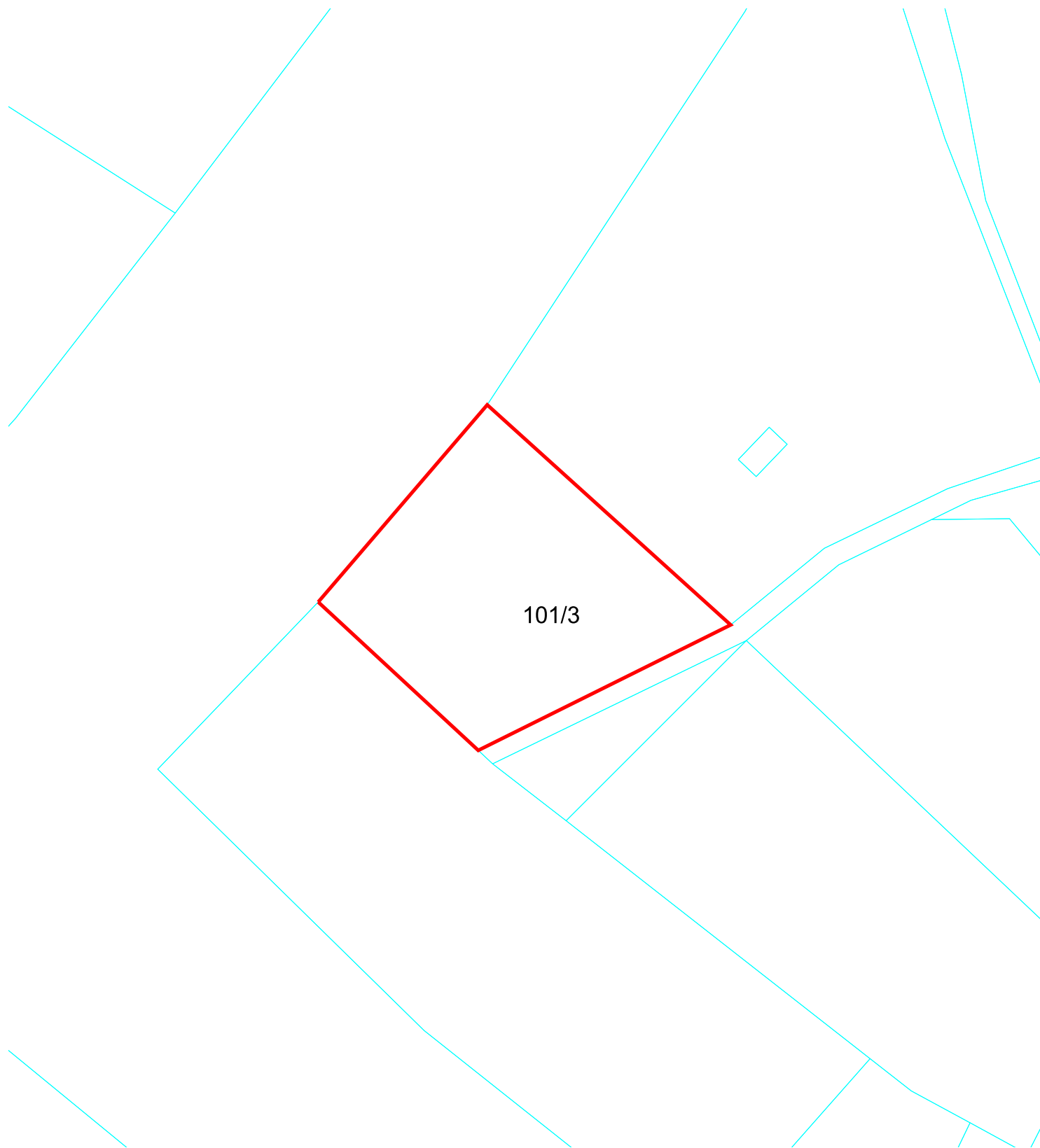
- centroid
- ▭ območje enote
- ▭ vplivno območje



TTN5 RADGONA 33

EŠD 933

- centroid
- ▭ območje enote
- ▭ vplivno območje



TTN5 RADGONA 33

EŠD 14280

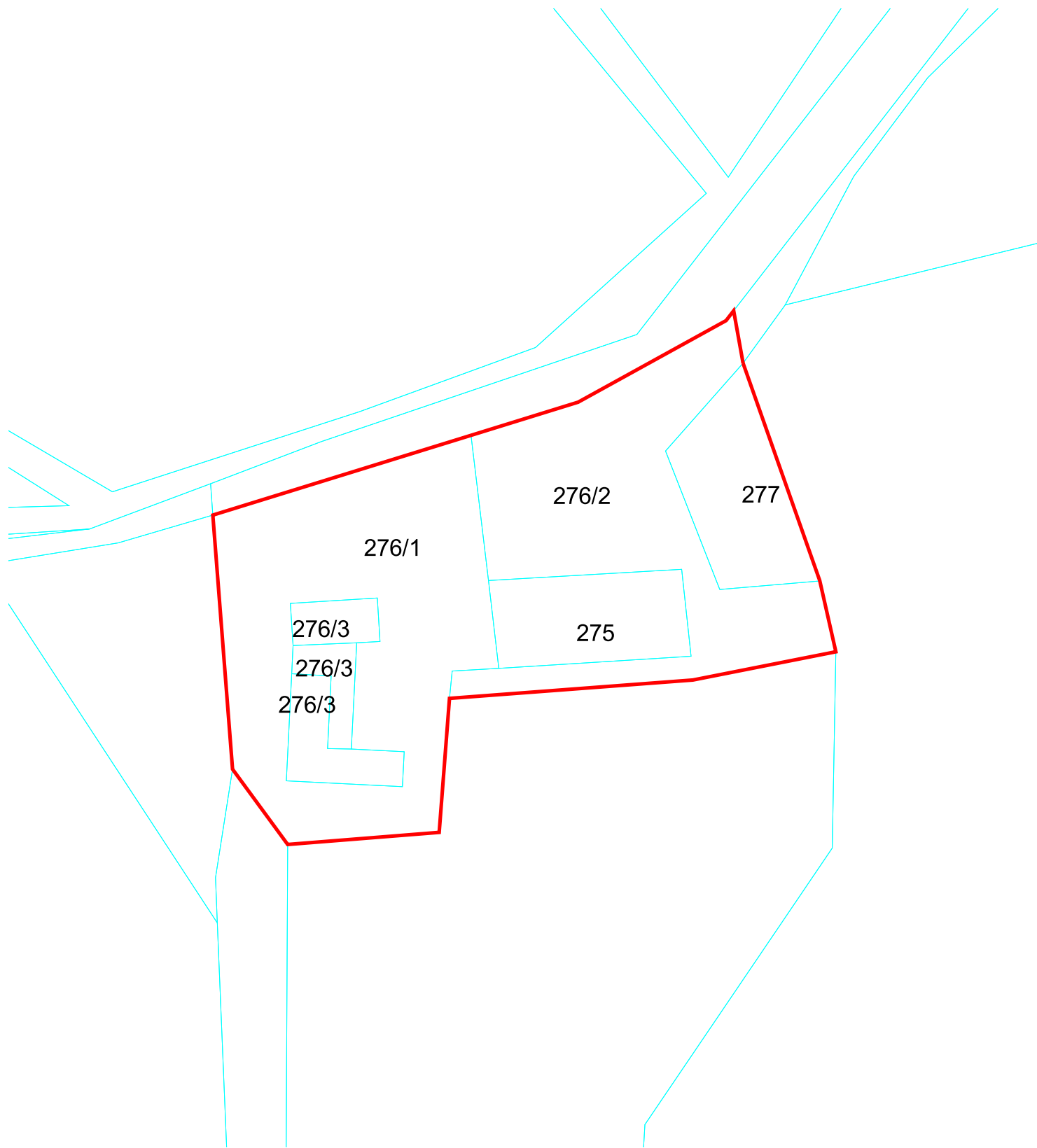
- centroid
- ▨ območje enote
- ▨ vplivno območje



TTN5 RADGONA 44

EŠD 954

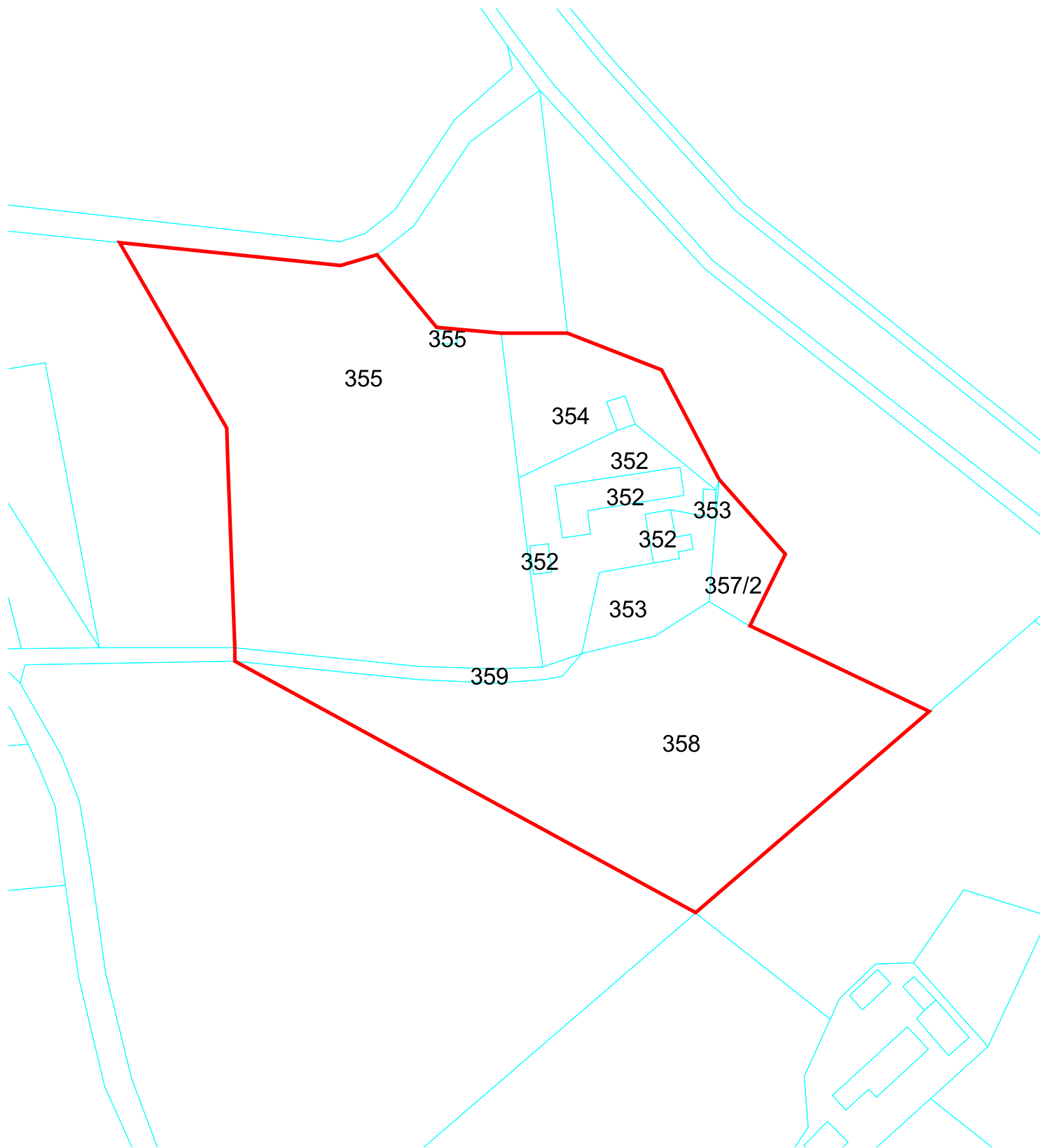
- centroid
- ▭ območje enote
- ▭ vplivno območje



TTN5 RADGONA 44

EŠD 27521

- centroid
- ▭ območje enote
- ▭ vplivno območje



TTN5 RADGONA 34

EŠD 18376

- centroid
- območje enote
- vplivno območje



TTN5 RADGONA 33

EŠD 22222

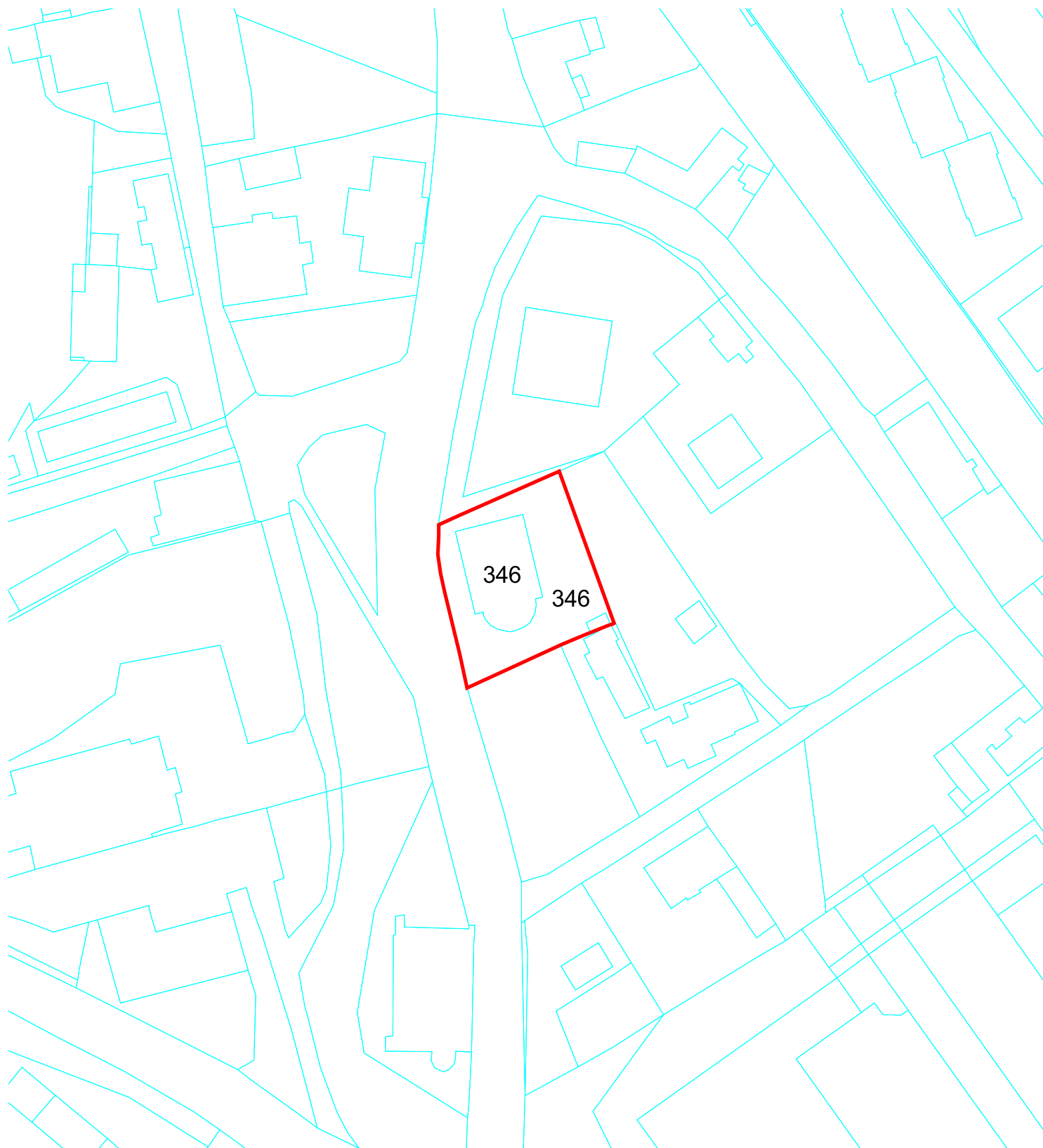
- centroid
- ▨ območje enote
- ▨ vplivno območje



TTN5 RADGONA 14

EŠD 6691

- centroid
- območje enote
- vplivno območje



TTN5 RADGONA 14

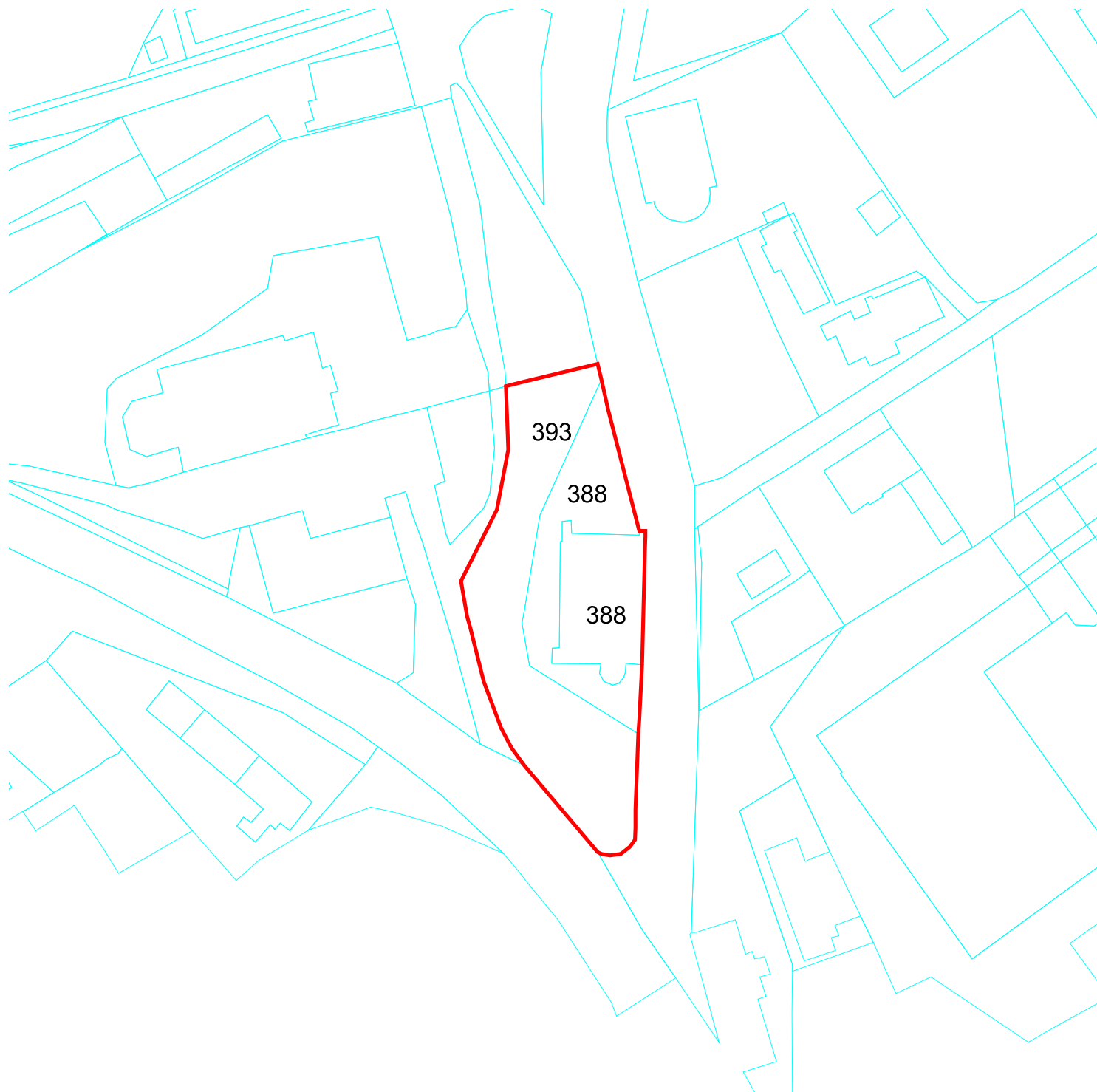
EŠD 27534

- centroid
- območje enote
- vplivno območje

VIR ZA KARTOGRAFSKO OSNOVO:

- TEMELJNI TOPOGRAFSKI NAĚRT 1:5000, 1:10000, DIGITALNI KATASTRSKI NAĚRT, © GEODETSKA UPRAVA RS

MERILO 1:1000



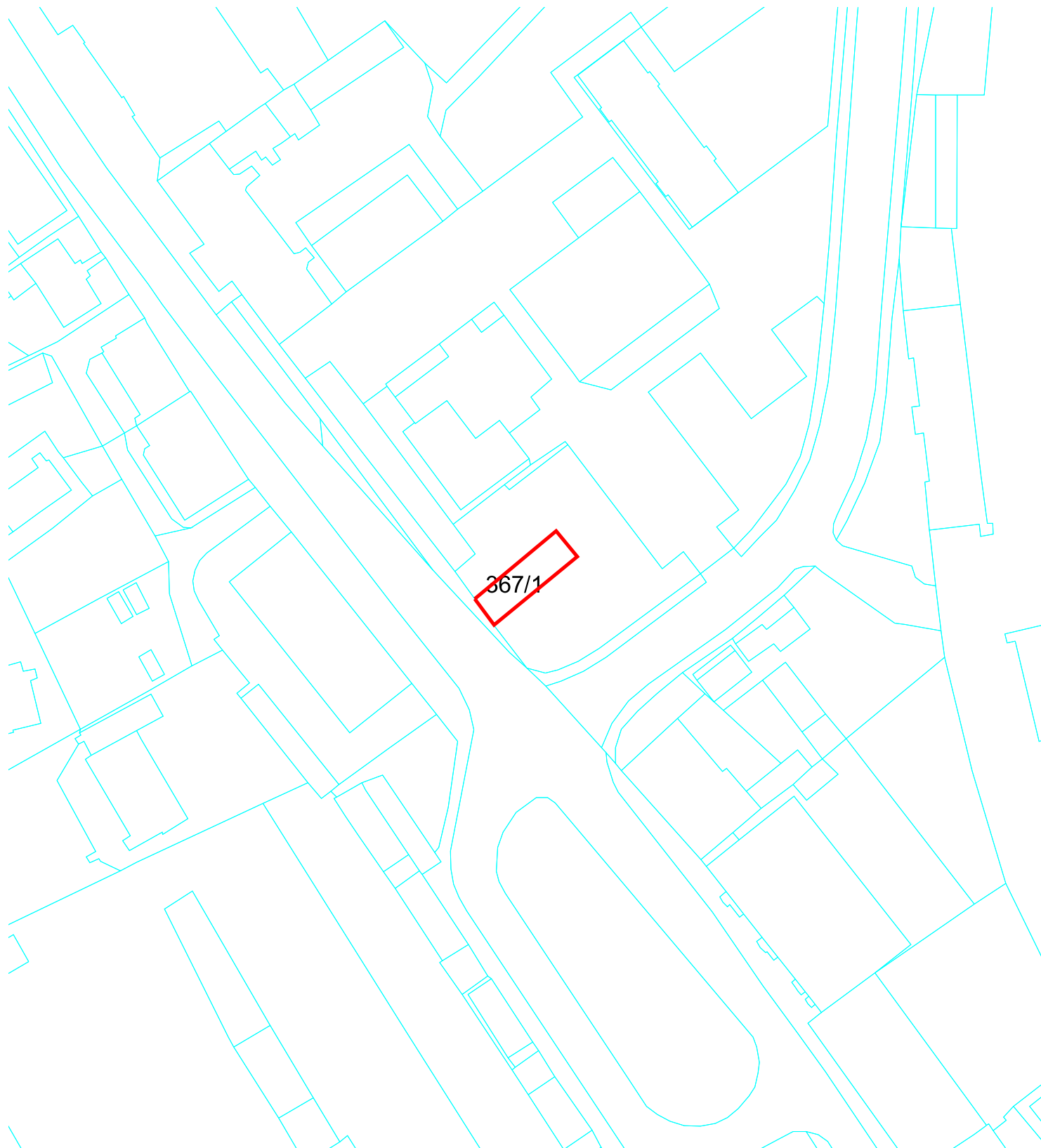
TTN5 RADGONA 14

EŠD 6707

VIR ZA KARTOGRAFSKO OSNOVO:
- TEMELJNI TOPOGRAFSKI NAĚRT 1:5000, 1:10000, DIGITALNI KATASTRSKI NAĚRT, © GEODETSKA UPRAVA RS

- centroid
- ▭ območje enote
- ▭ vplivno območje

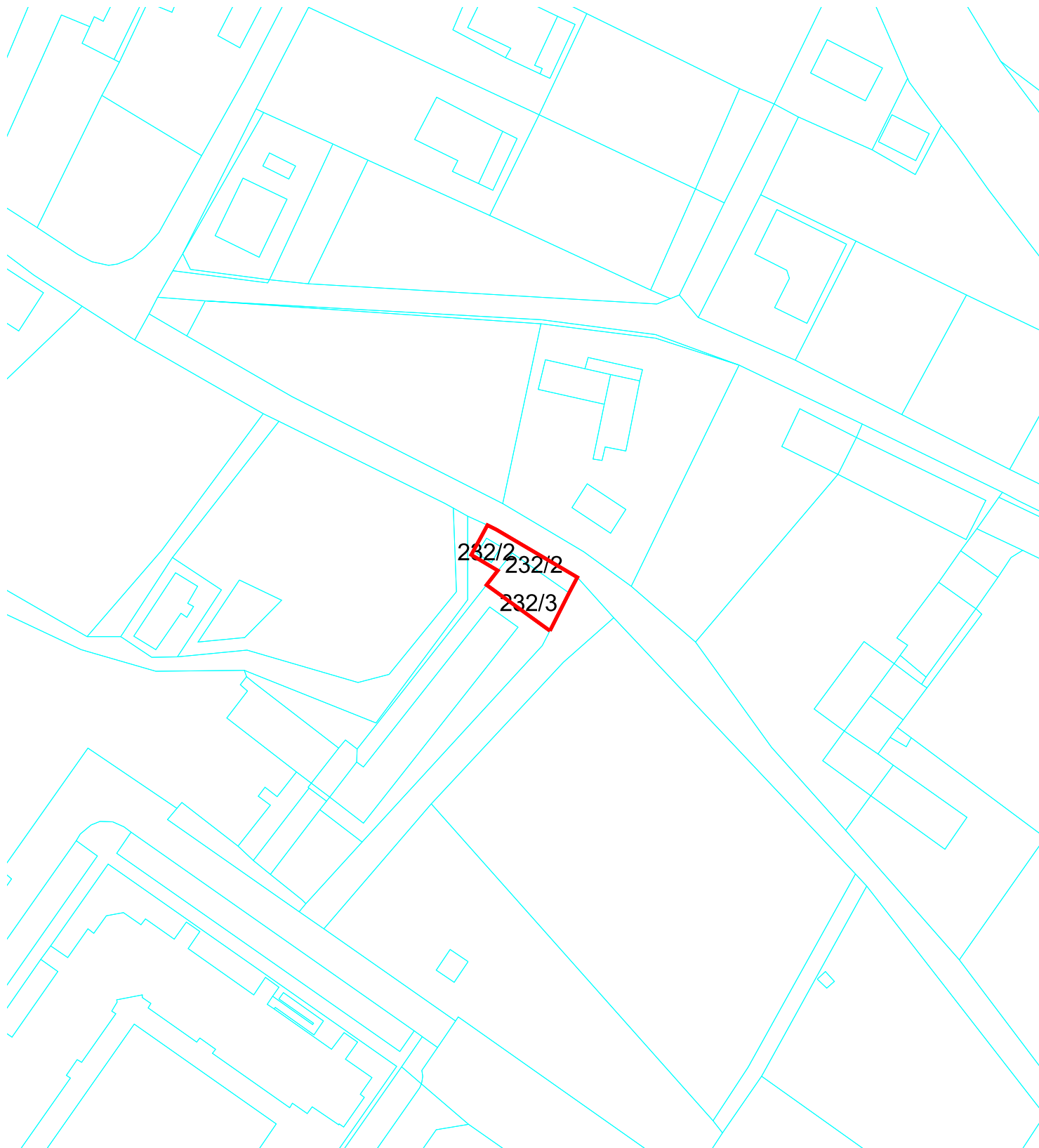
MERILO 1:1000



TTN5 RADGONA 14

EŠD 18303

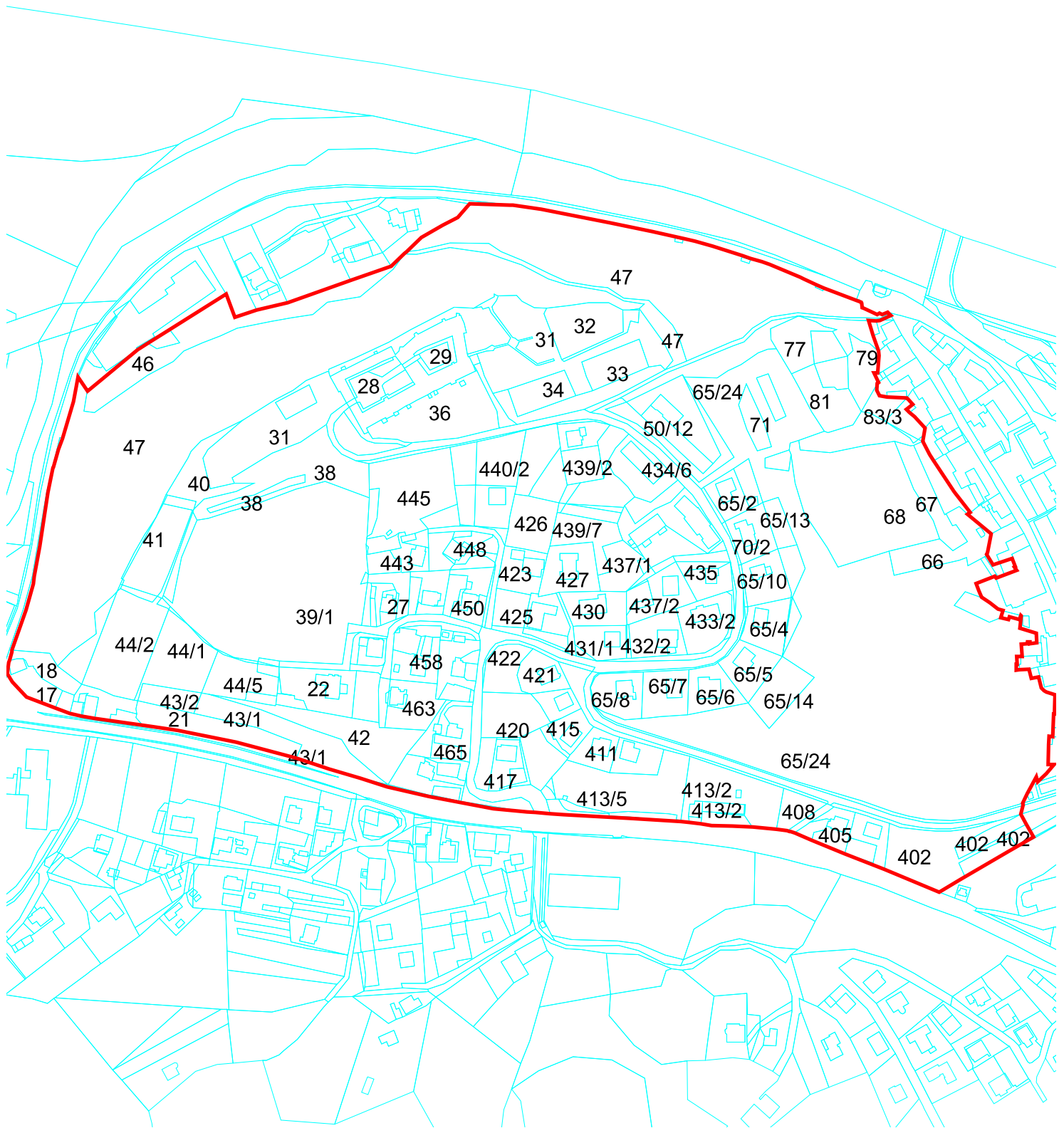
- centroid
- območje enote
- vplivno območje



TTN5 RADGONA 14

EŠD 6712

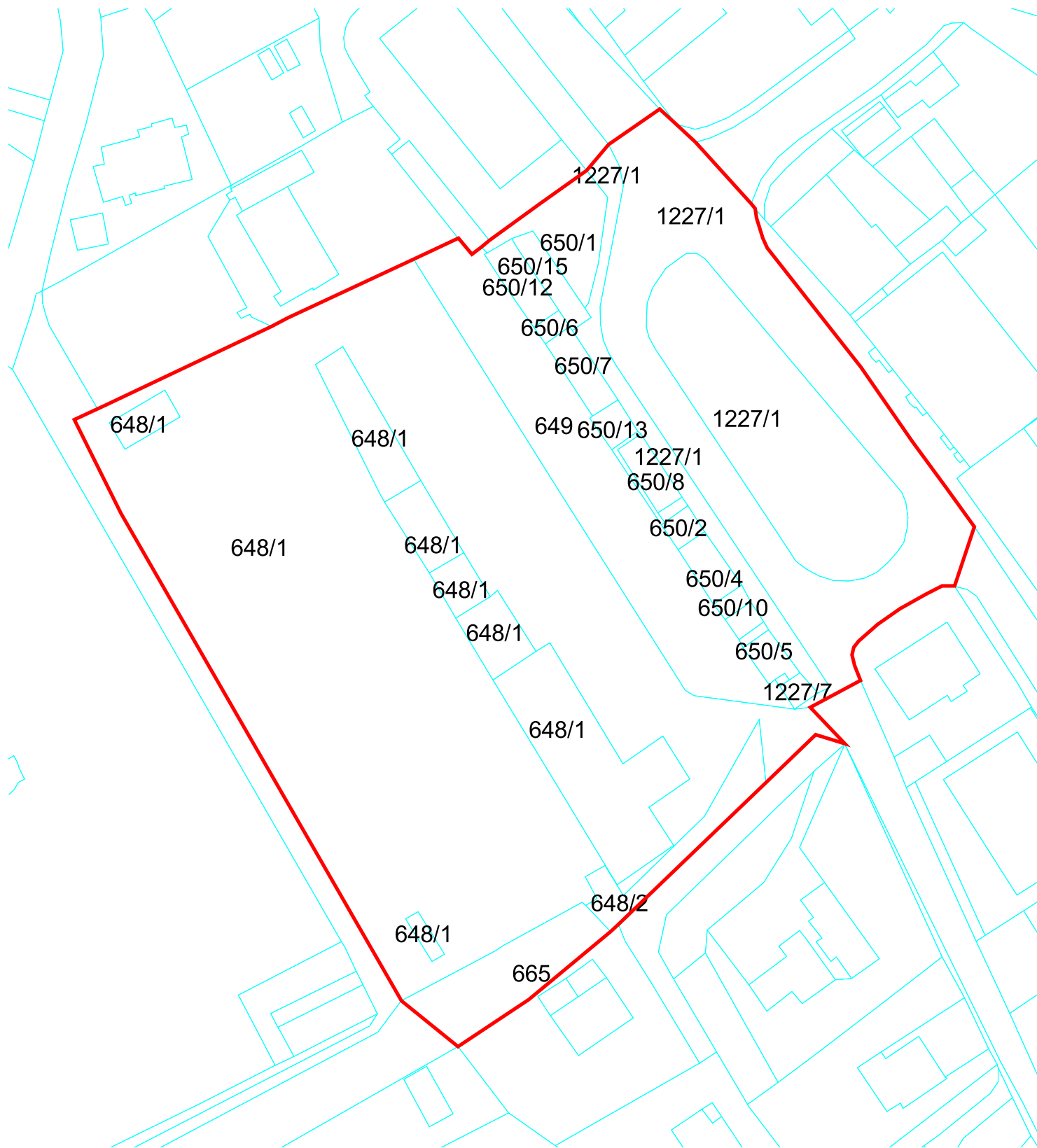
- centroid
- območje enote
- vplivno območje



TTN5 RADGONA 14

EŠD 6674

- centroid
- območje enote
- vplivno območje



TTN5 RADGONA 14

EŠD 14273

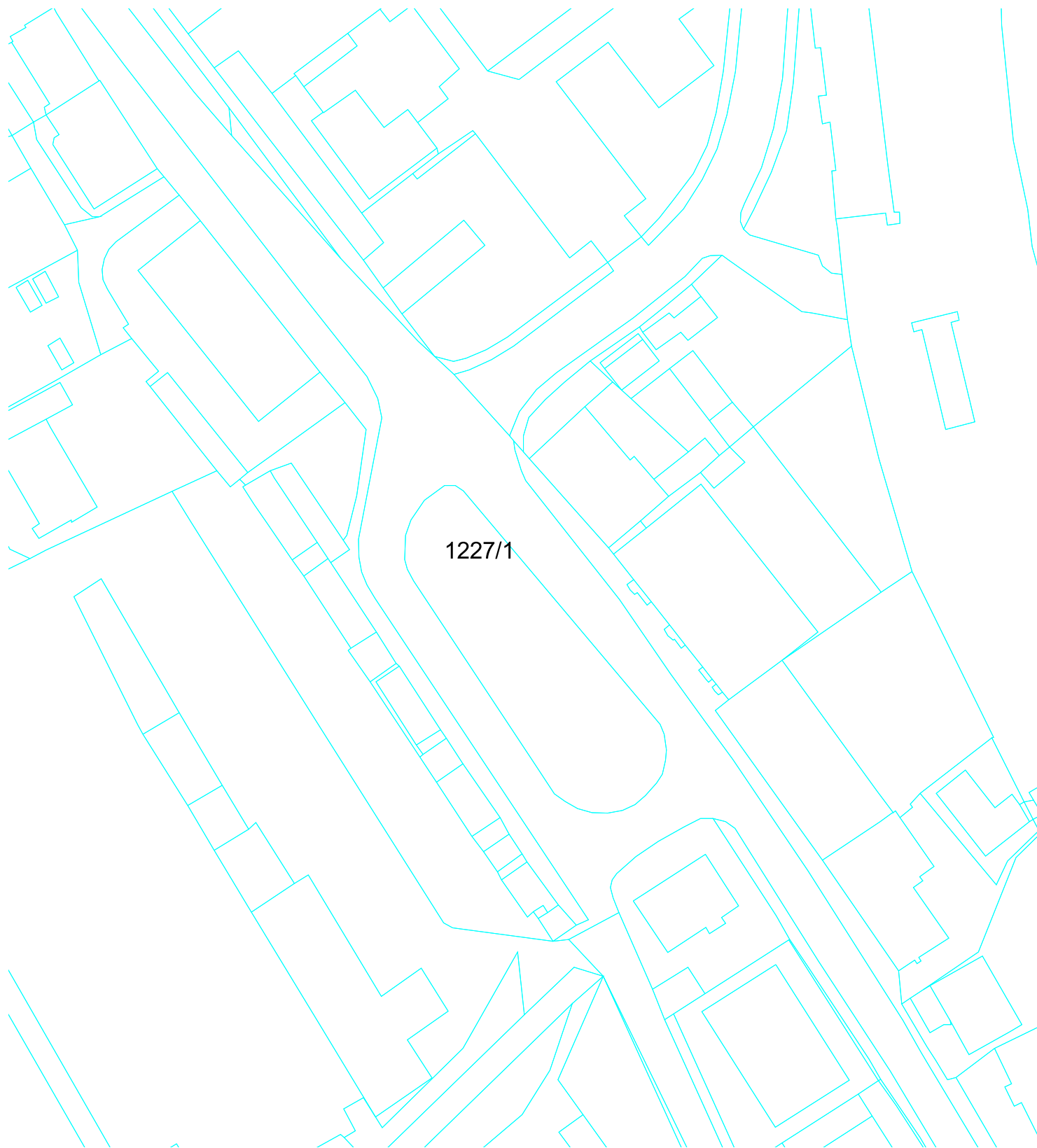
- centroid
- območje enote
- vplivno območje



TTN5 RADGONA 14

EŠD 6681

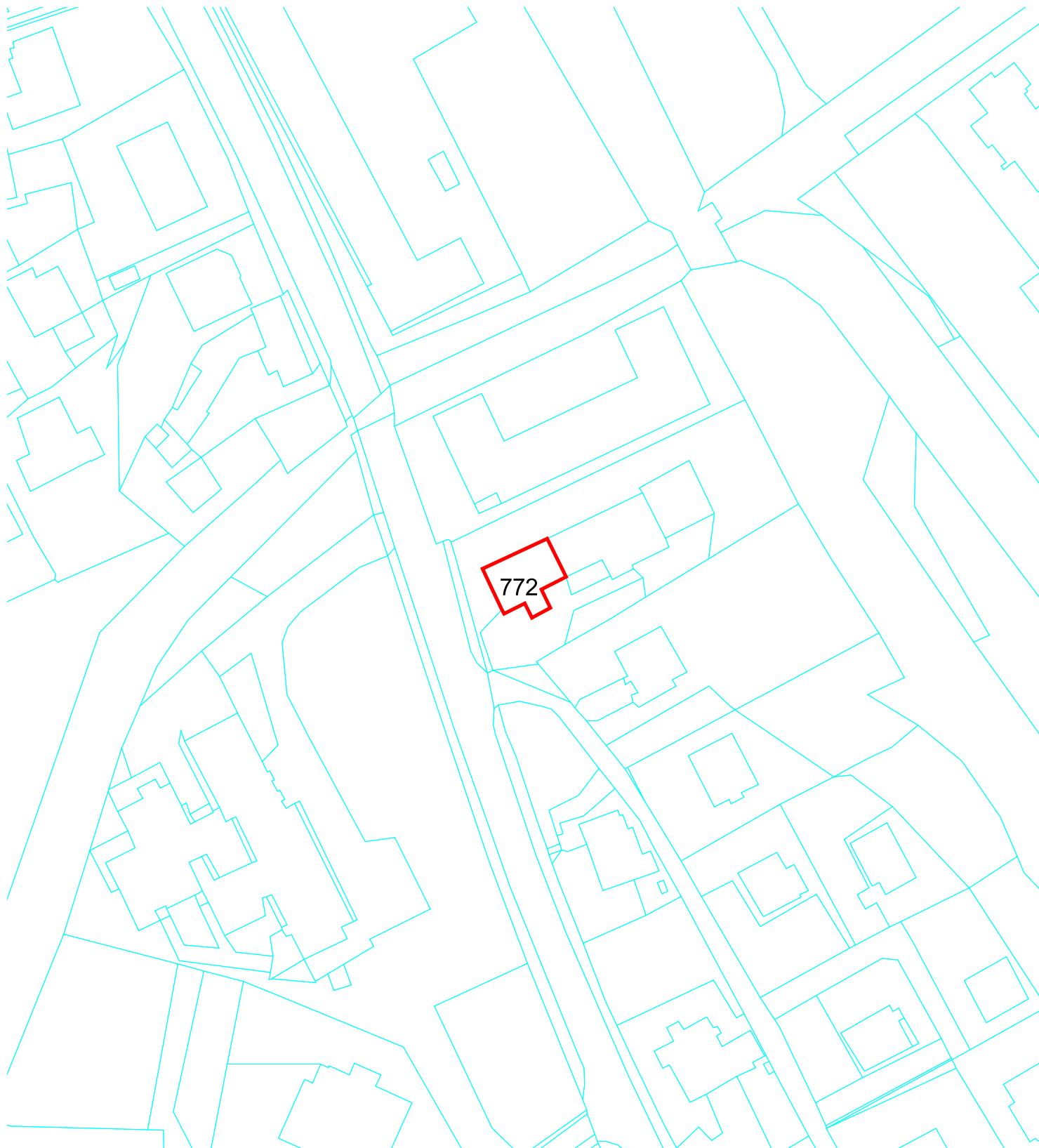
- centroid
- območje enote
- vplivno območje



TTN5 RADGONA 14

EŠD 6720

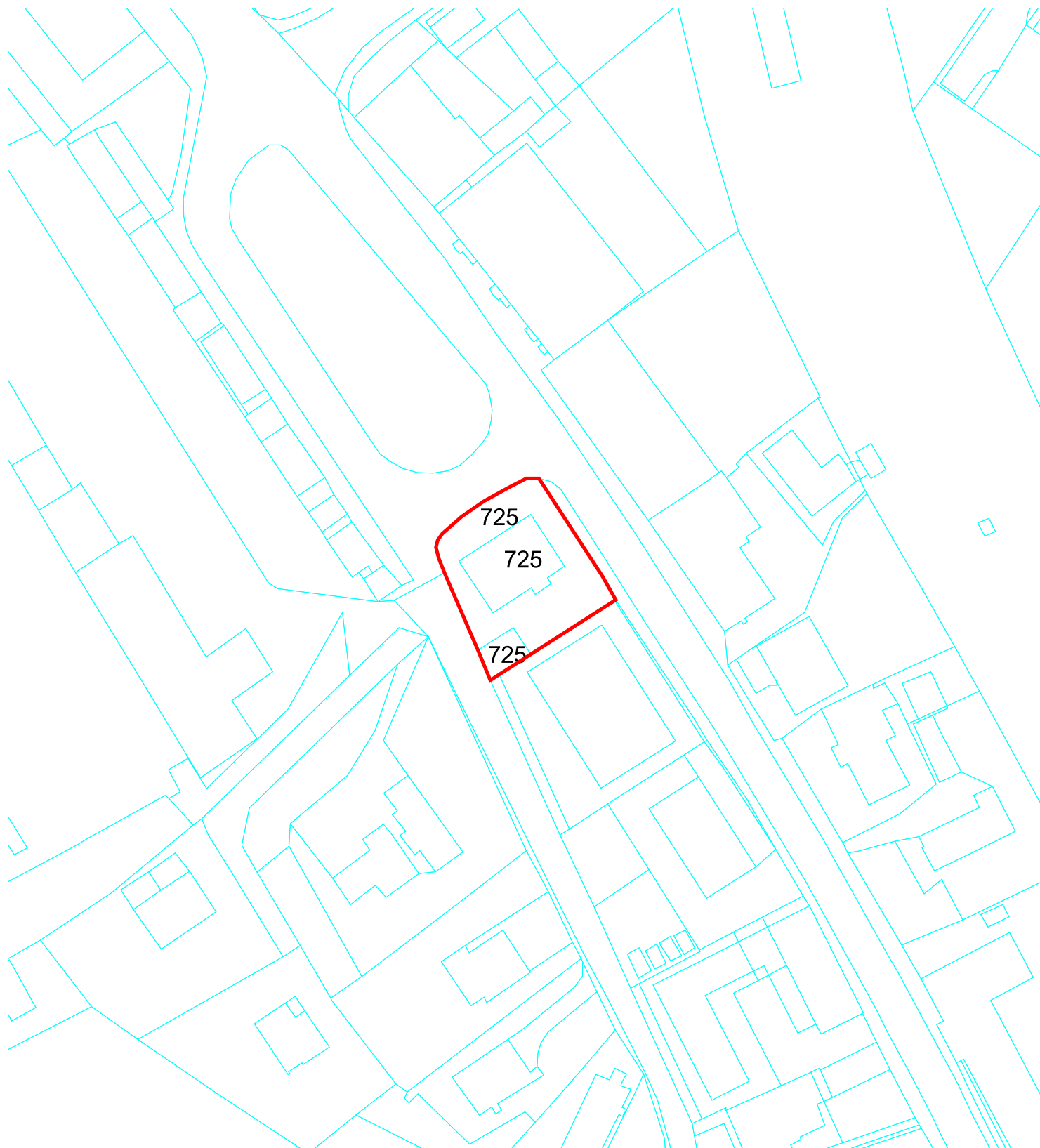
- centroid
- ▨ območje enote
- ▭ vplivno območje



TTN5 RADGONA 14

EŠD 24158

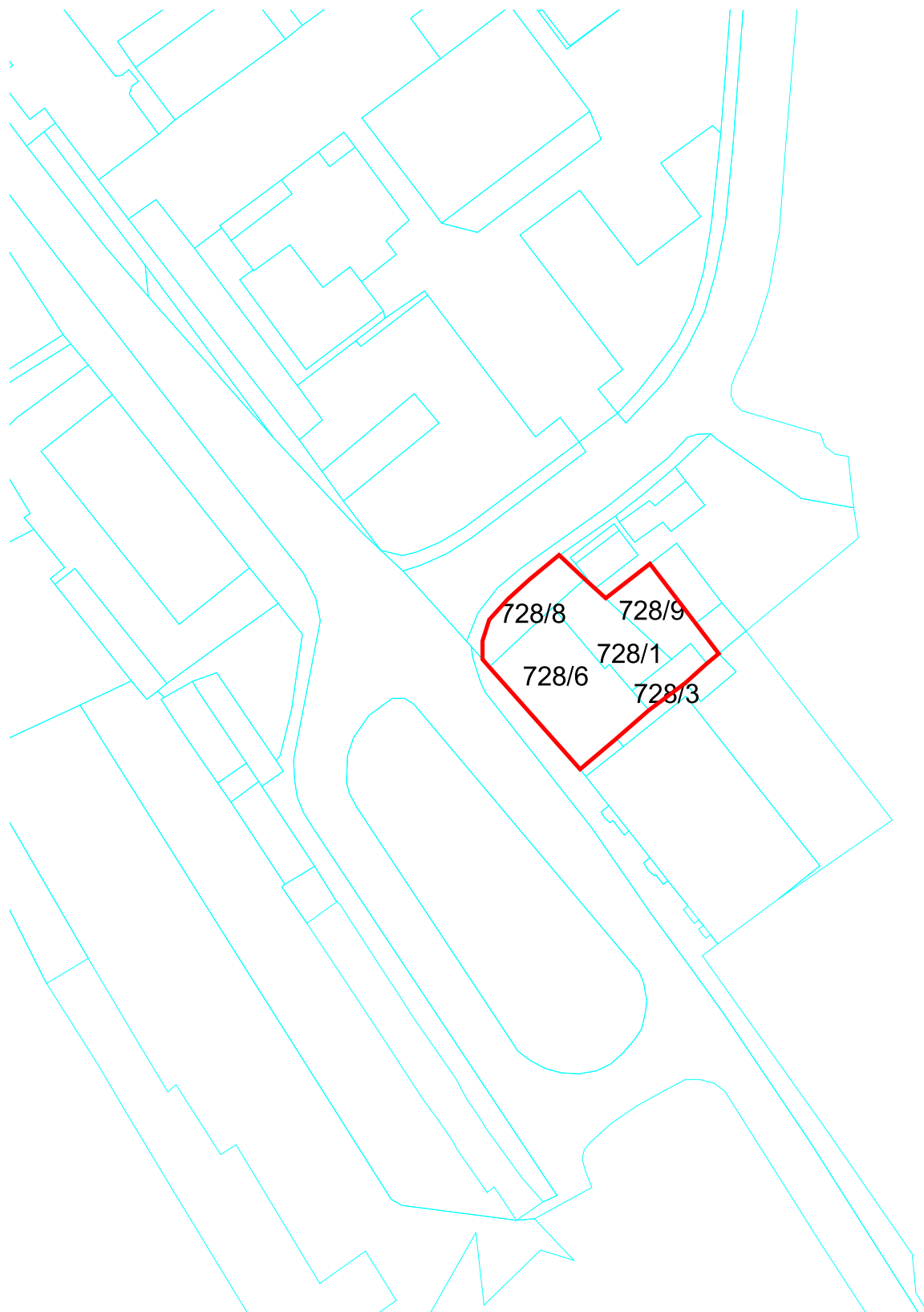
- centroid
- območje enote
- vplivno območje



TTN5 RADGONA 14

EŠD 6711

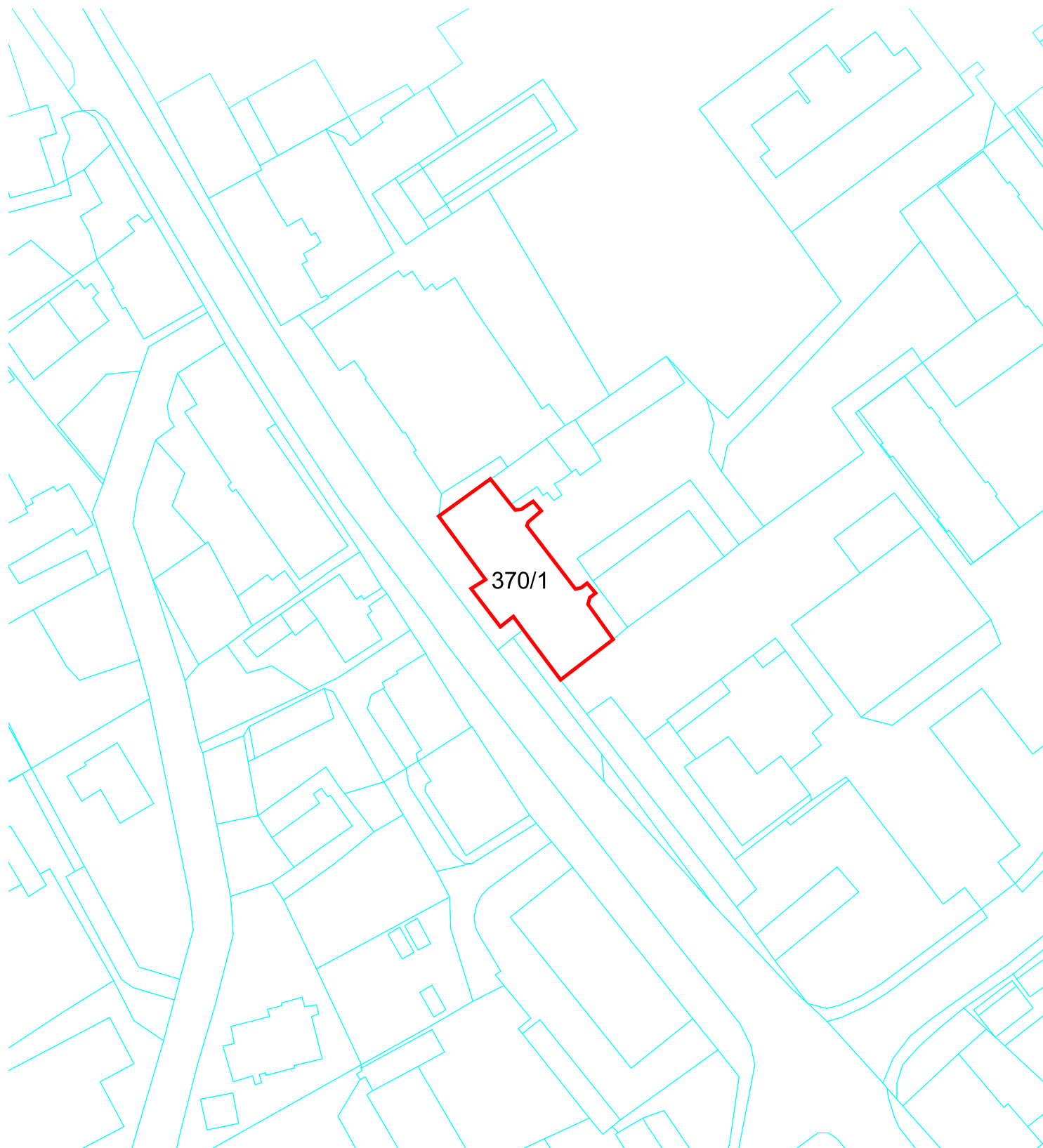
- centroid
- območje enote
- vplivno območje



TTN5 RADGONA 14

EŠD 6710

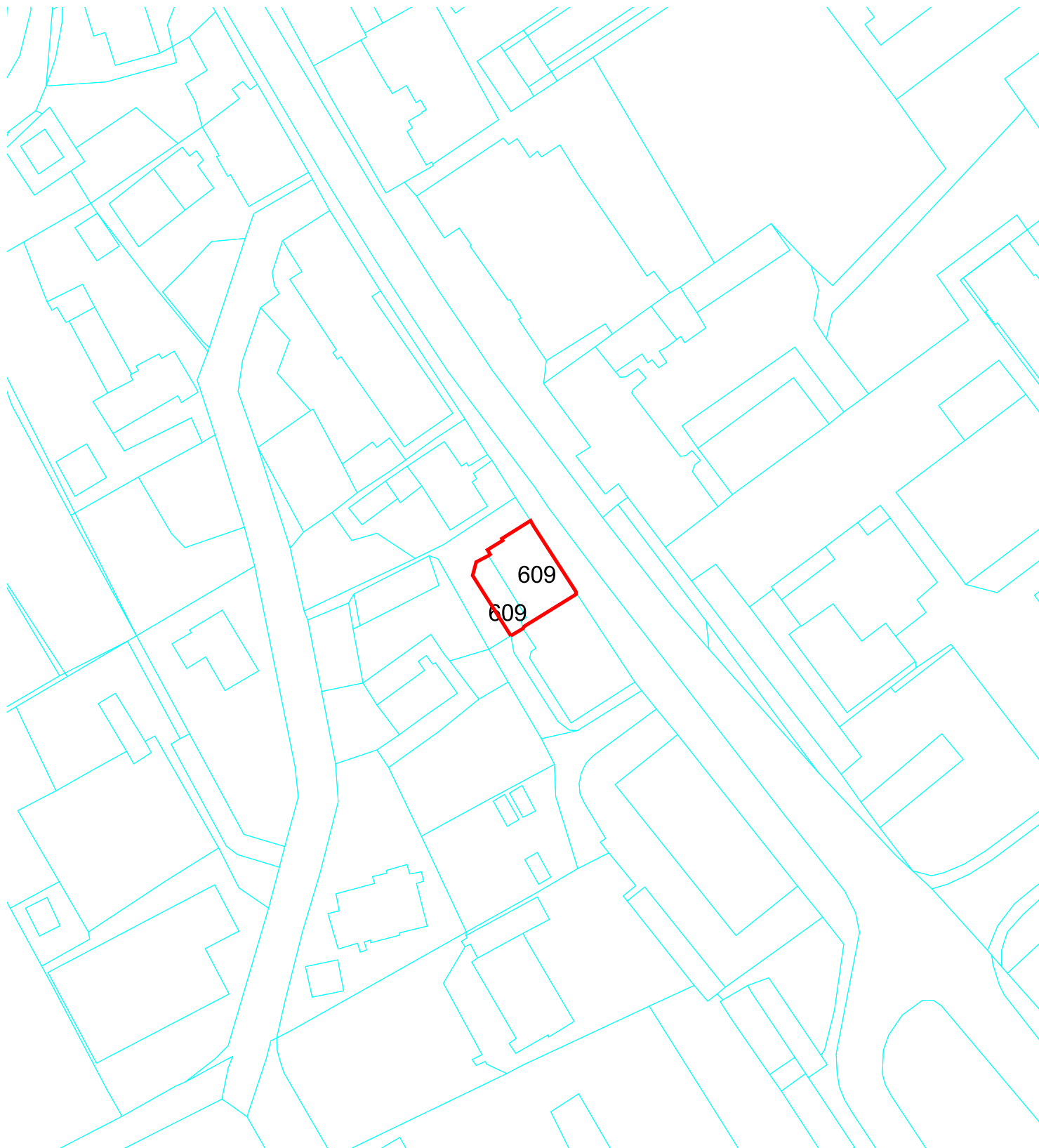
- centroid
- ▭ območje enote
- ▭ vplivno območje



TTN5 RADGONA 14

EŠD 27312

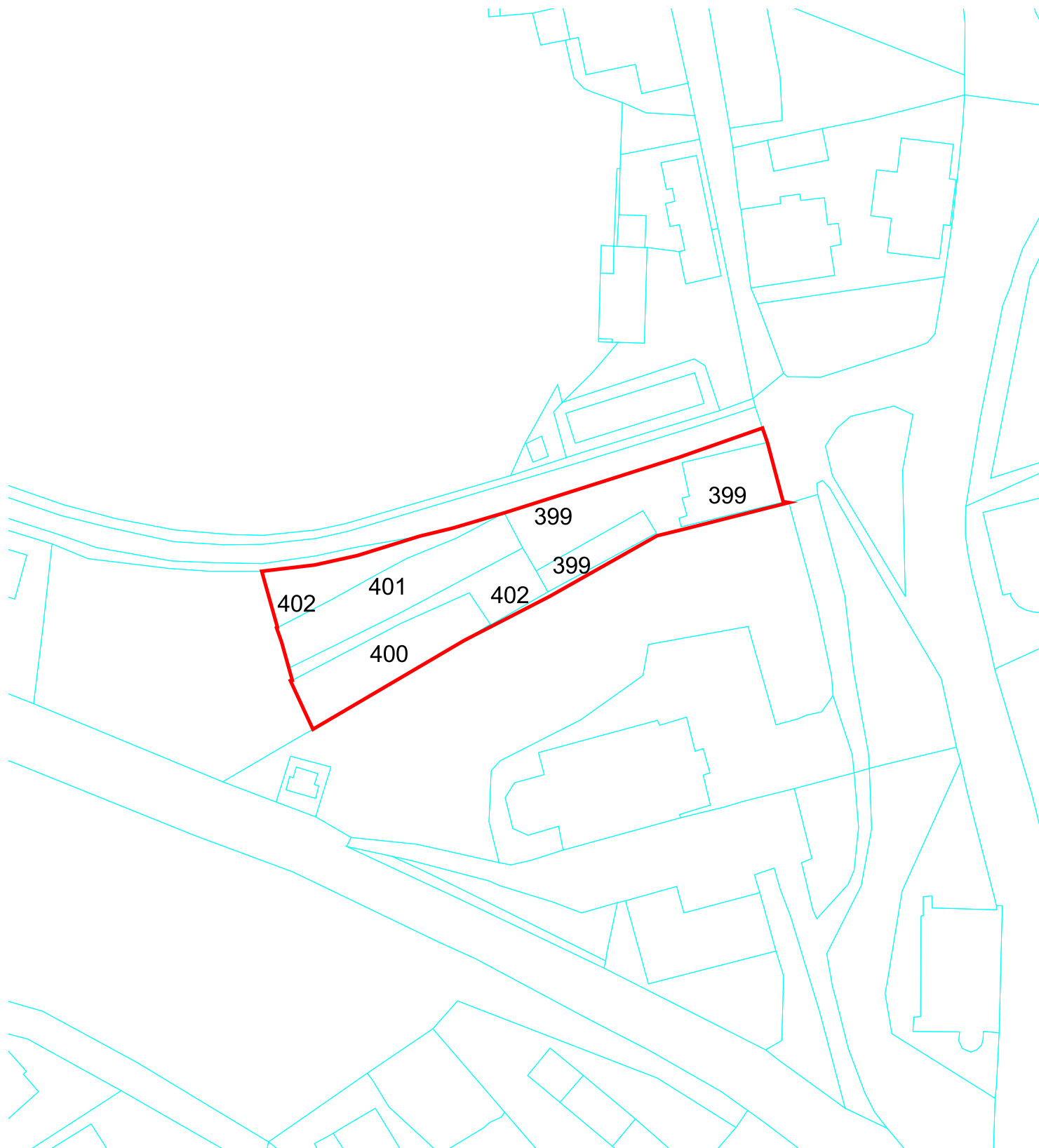
- centroid
- območje enote
- vplivno območje



TTN5 RADGONA 14

EŠD 6709

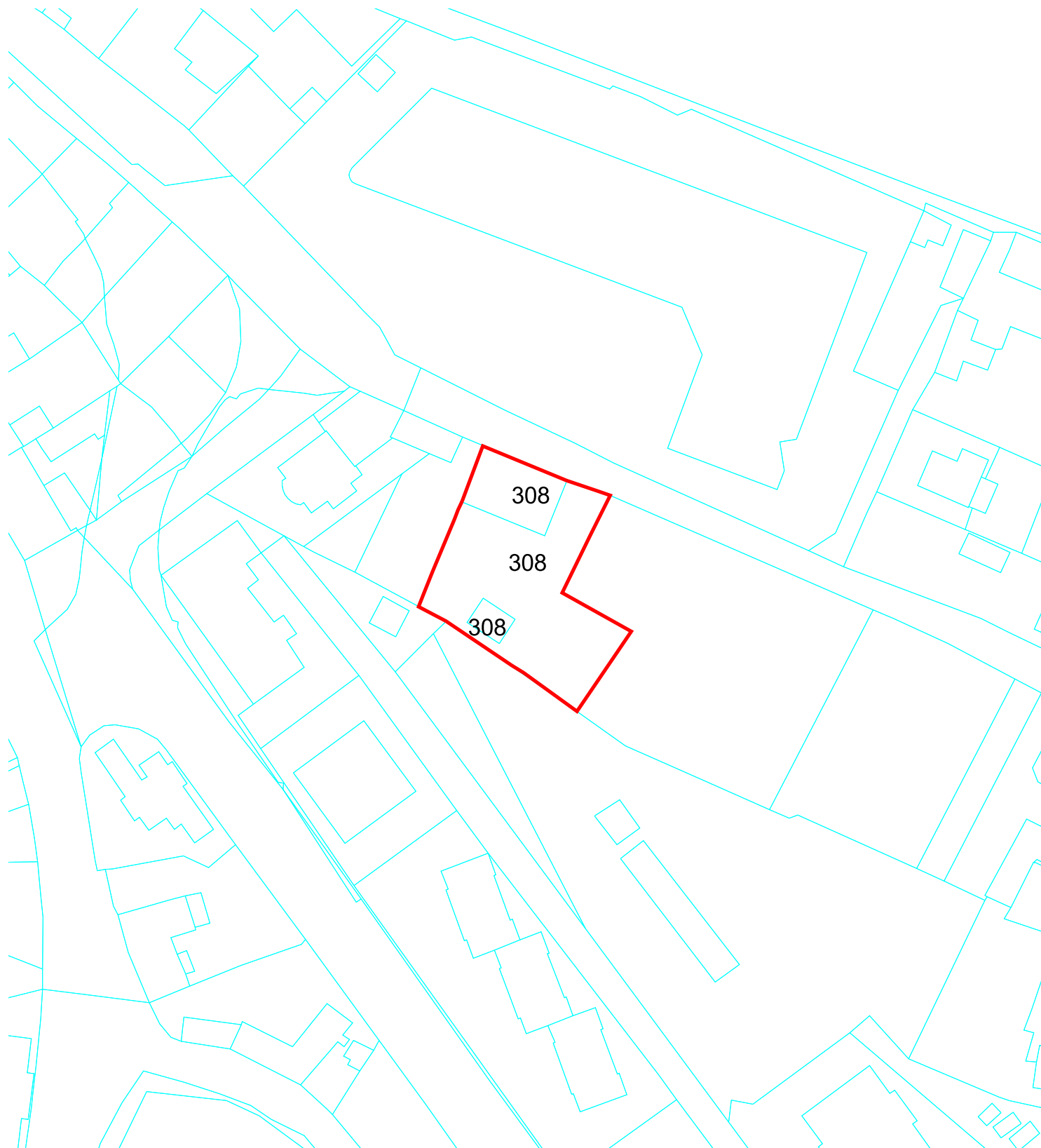
- centroid
- območje enote
- vplivno območje



TTN5 RADGONA 14

EŠD 6741

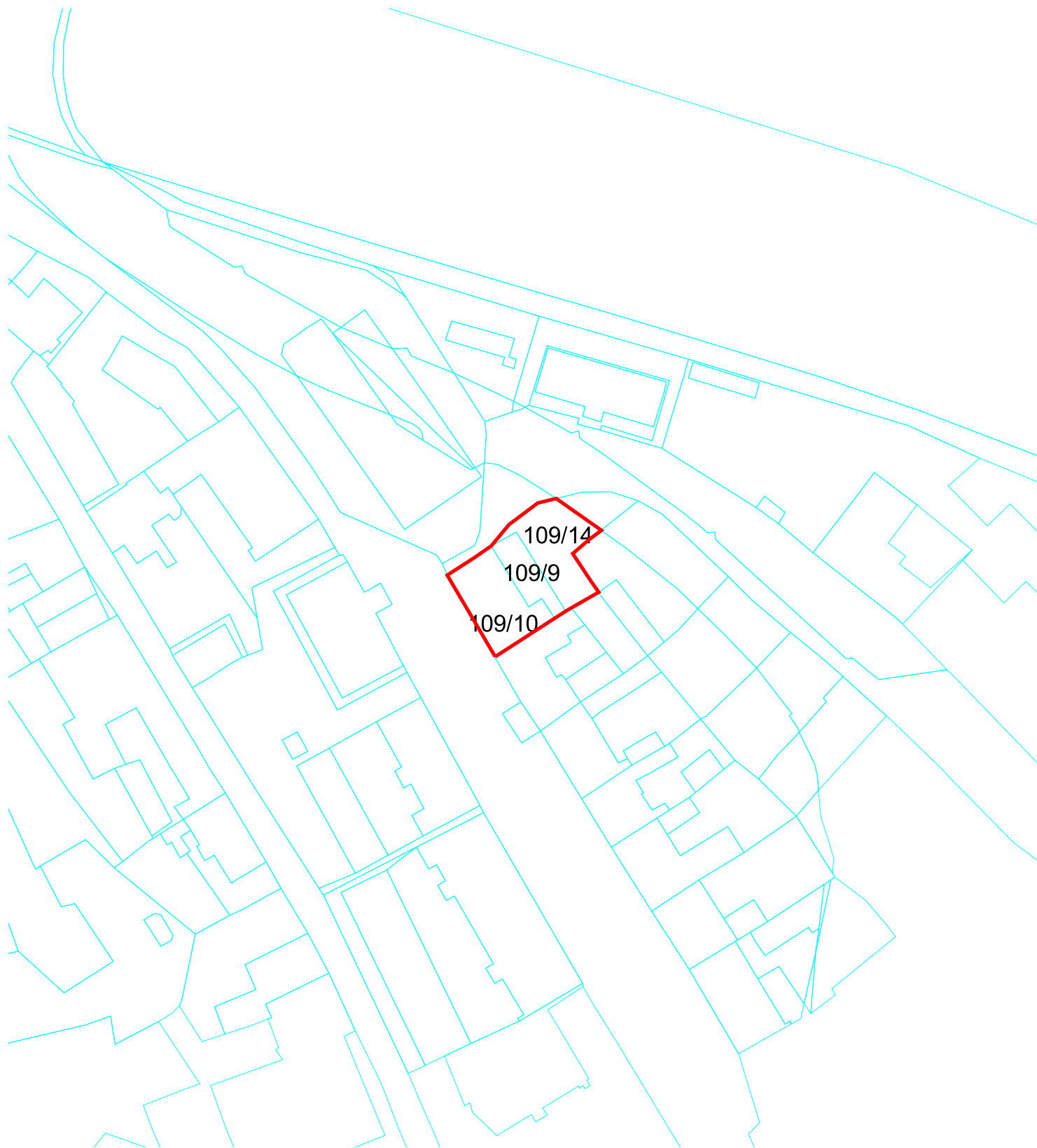
- centroid
- ▭ območje enote
- ▭ vplivno območje



TTN5 RADGONA 14

EŠD 6706

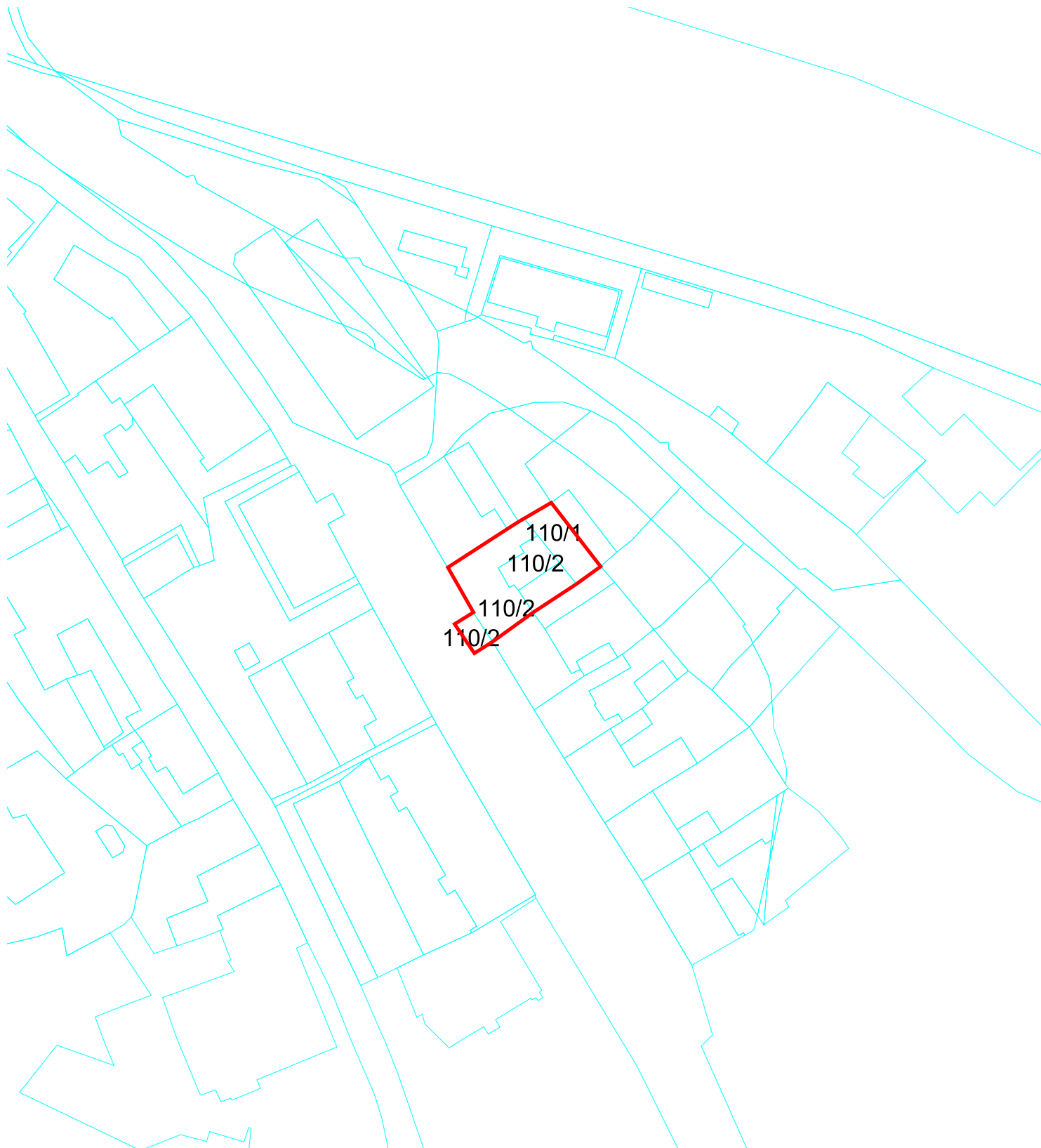
- centroid
- območje enote
- vplivno območje



TTN5 RADGONA 14

EŠD 6705

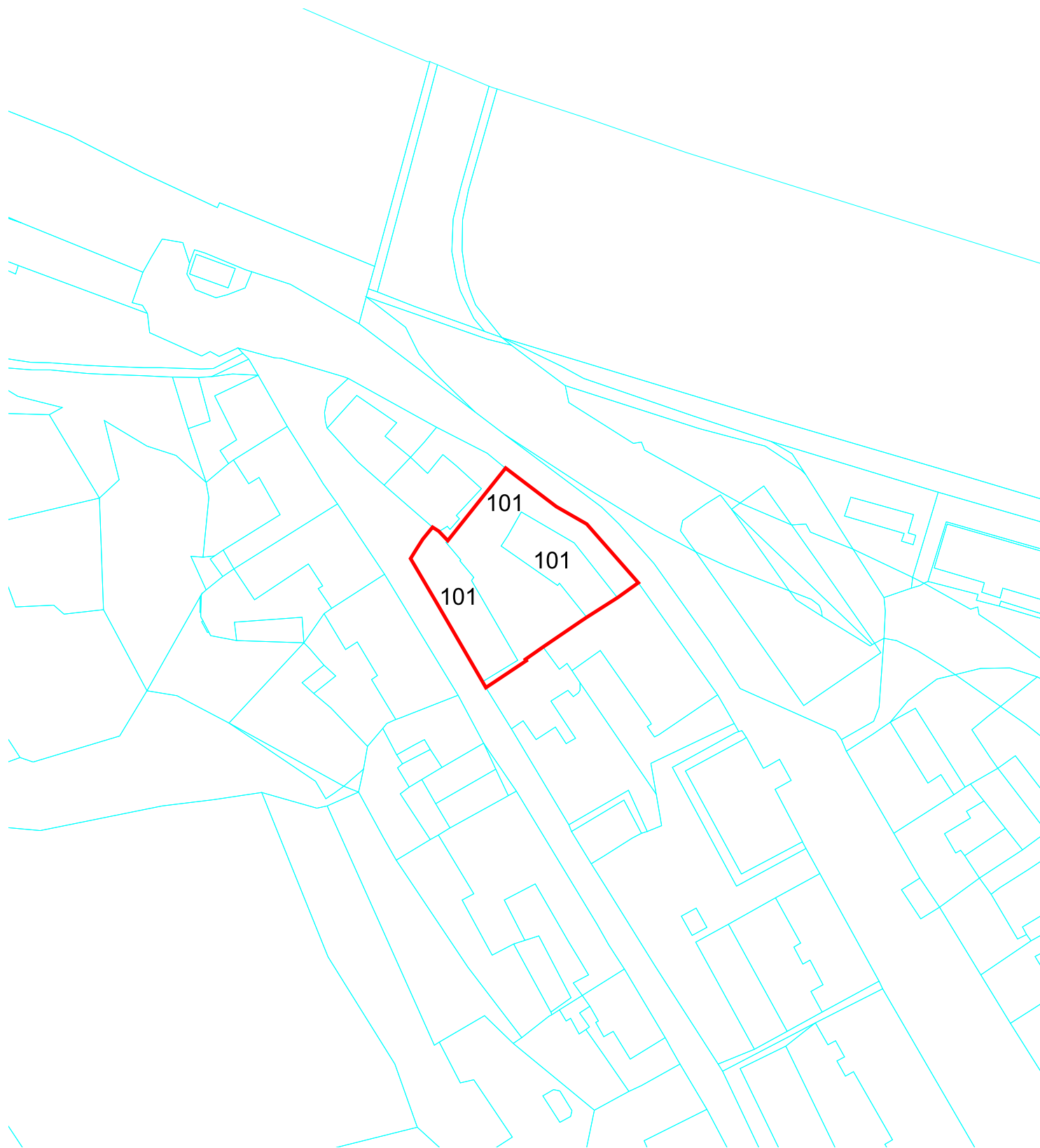
- centroid
- ▭ območje enote
- ▭ vplivno območje



TTN5 RADGONA 14

EŠD 6703

- centroid
- območje enote
- vplivno območje



TTN5 RADGONA 14

EŠD 6704

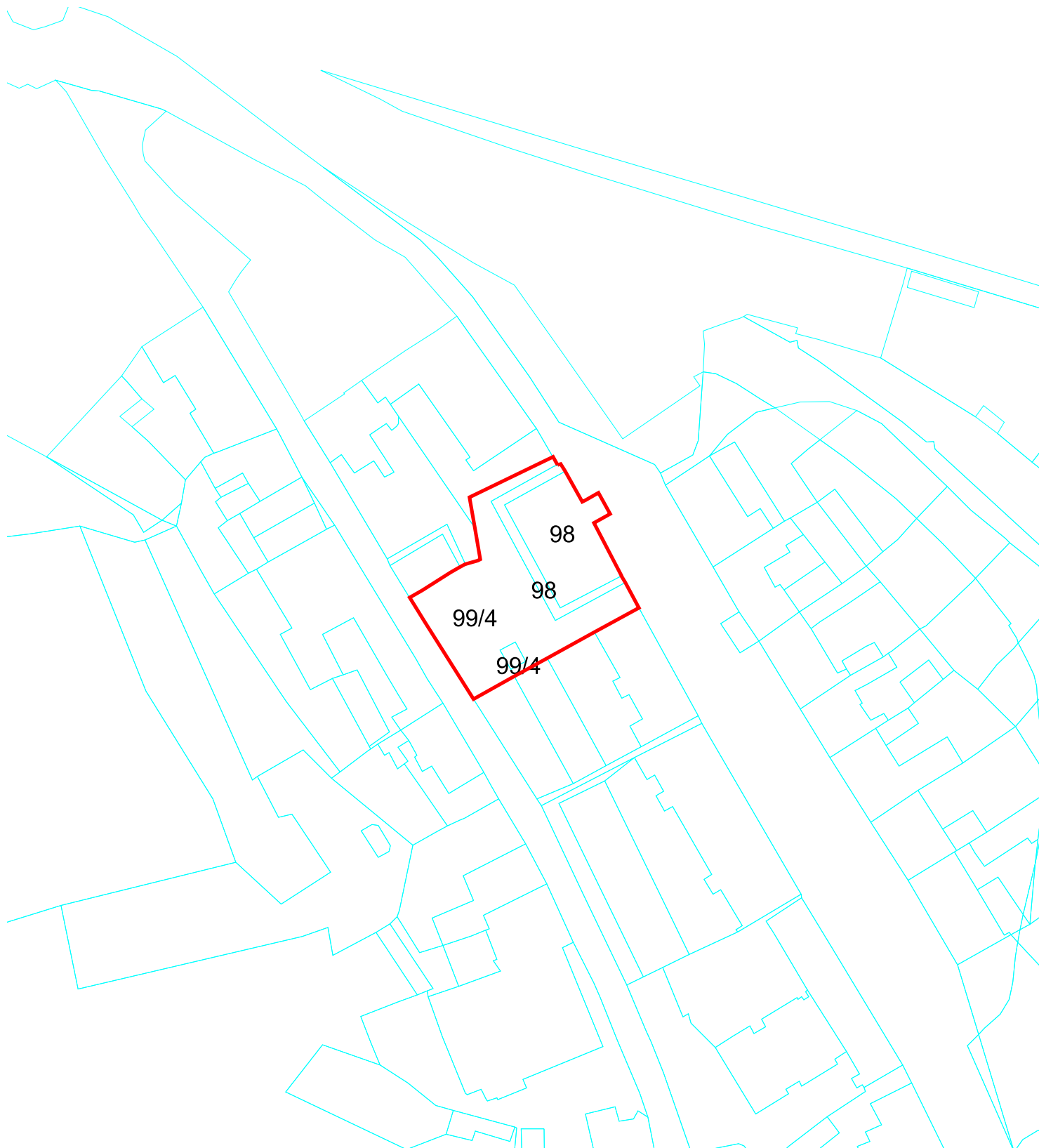
- centroid
- območje enote
- vplivno območje



TTN5 RADGONA 14

EŠD 6702

- centroid
- ▭ območje enote
- ▭ vplivno območje



TTN5 RADGONA 14

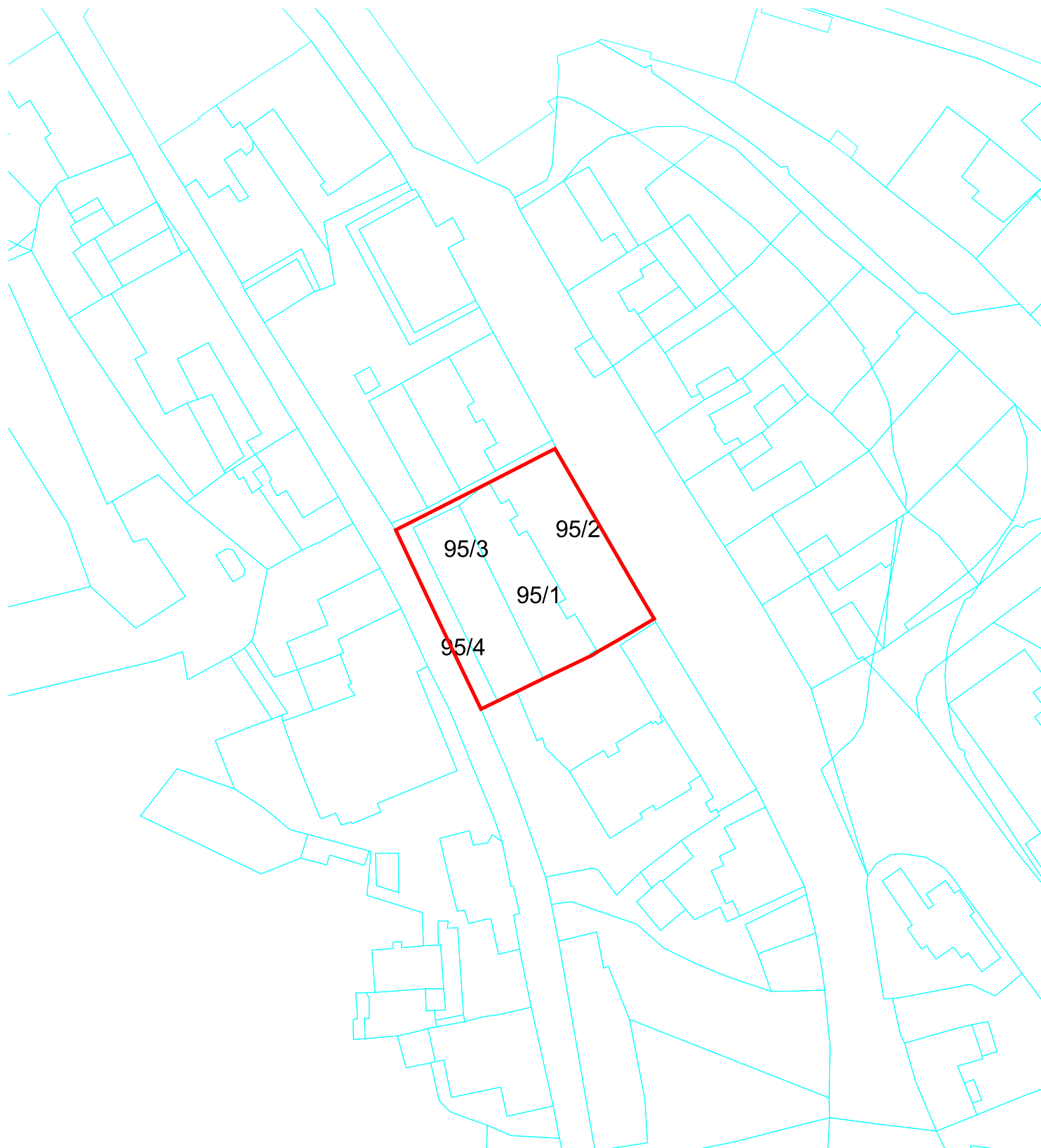
EŠD 6701

- centroid
- območje enote
- vplivno območje

VIR ZA KARTOGRAFSKO OSNOVO:

- TEMELJNI TOPOGRAFSKI NAČRT 1:5000, 1:10000, DIGITALNI KATASTRSKI NAČRT, © GEODETSKA UPRAVA RS

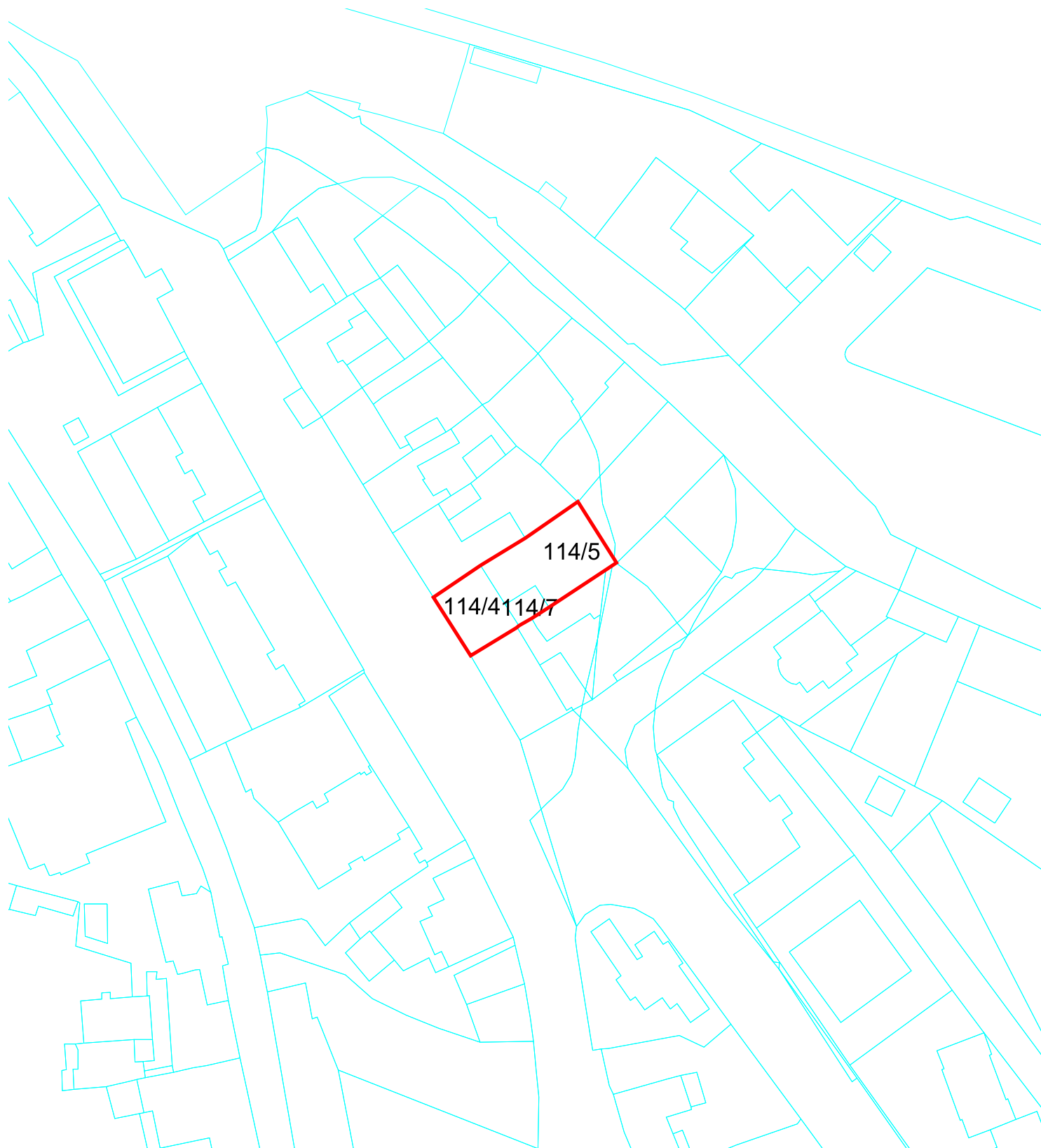
MERILO 1:1000



TTN5 RADGONA 14

EŠD 6700

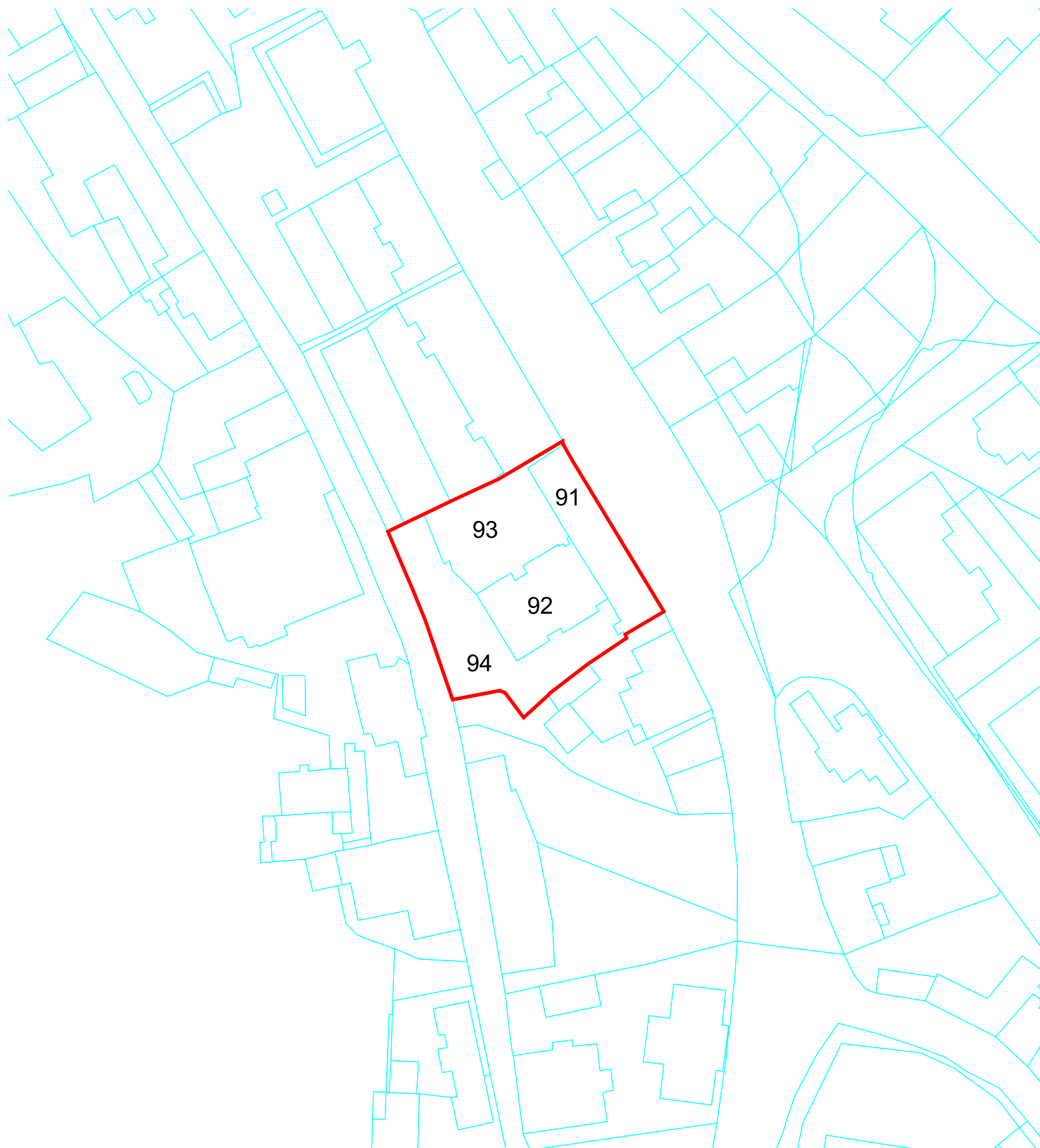
- centroid
- območje enote
- vplivno območje



TTN5 RADGONA 14

EŠD 6699

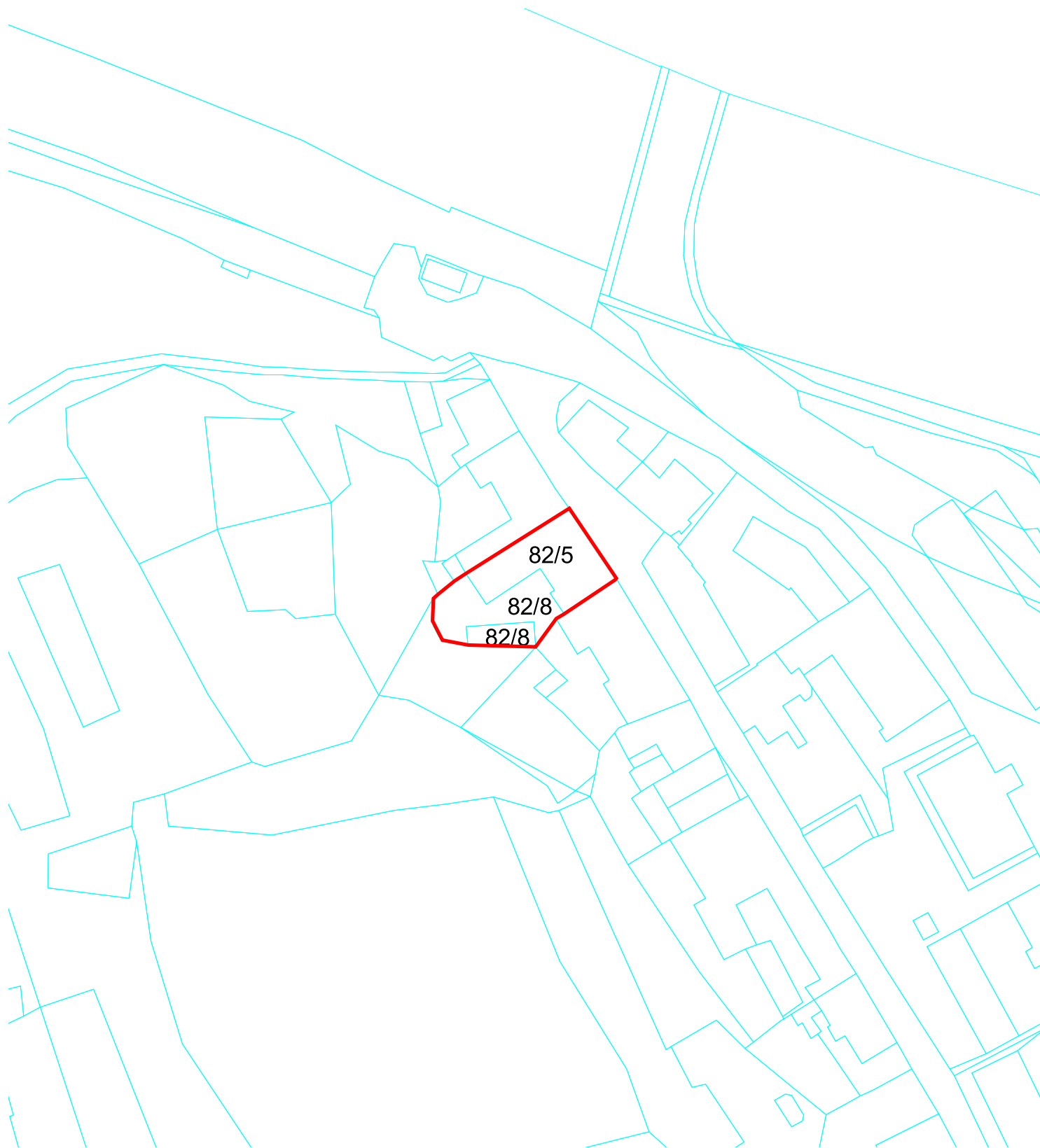
- centroid
- območje enote
- vplivno območje



TTN5 RADGONA 14

EŠD 6698

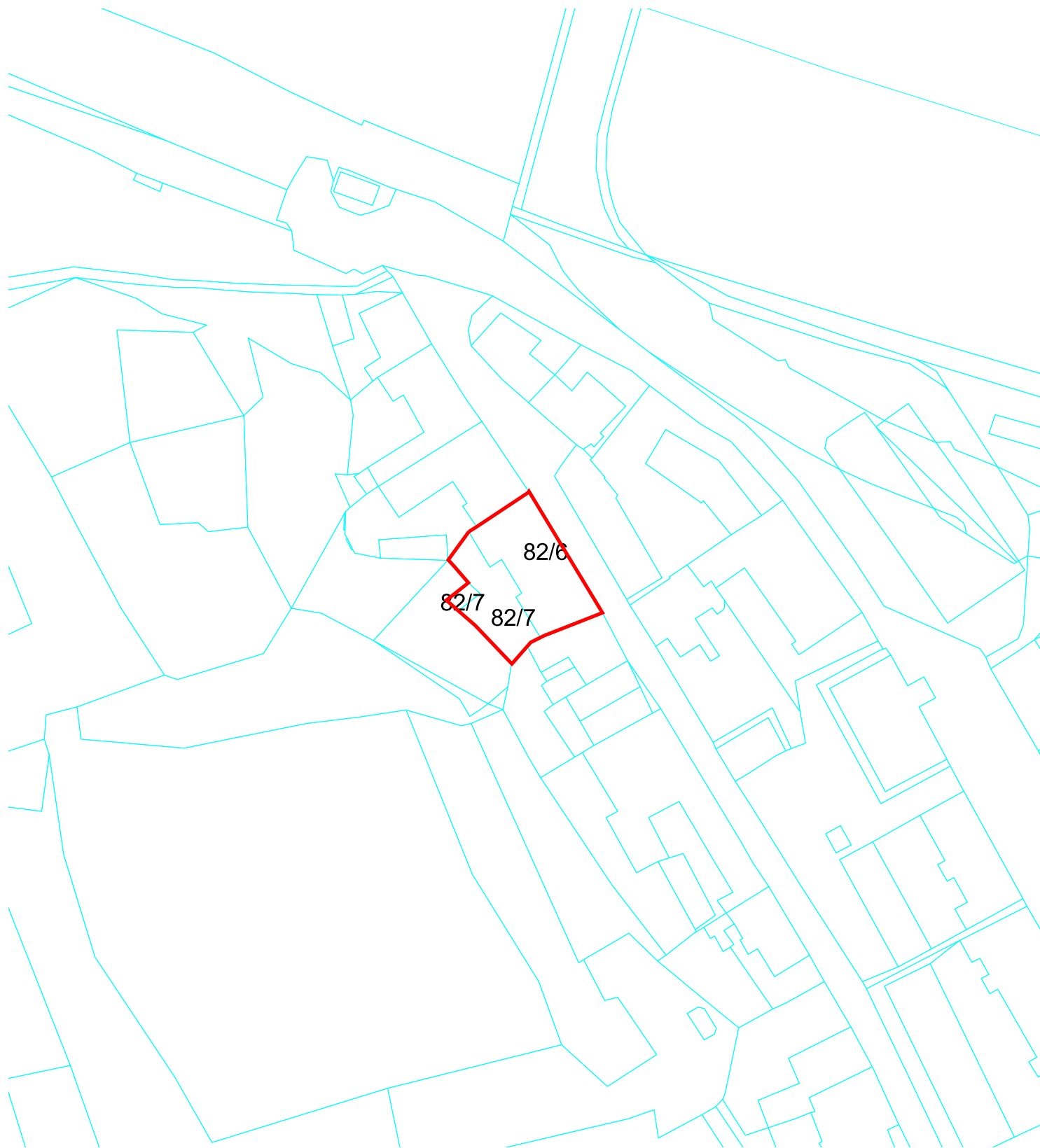
- centroid
- ▭ območje enote
- ▭ vplivno območje



TTN5 RADGONA 14

EŠD 6697

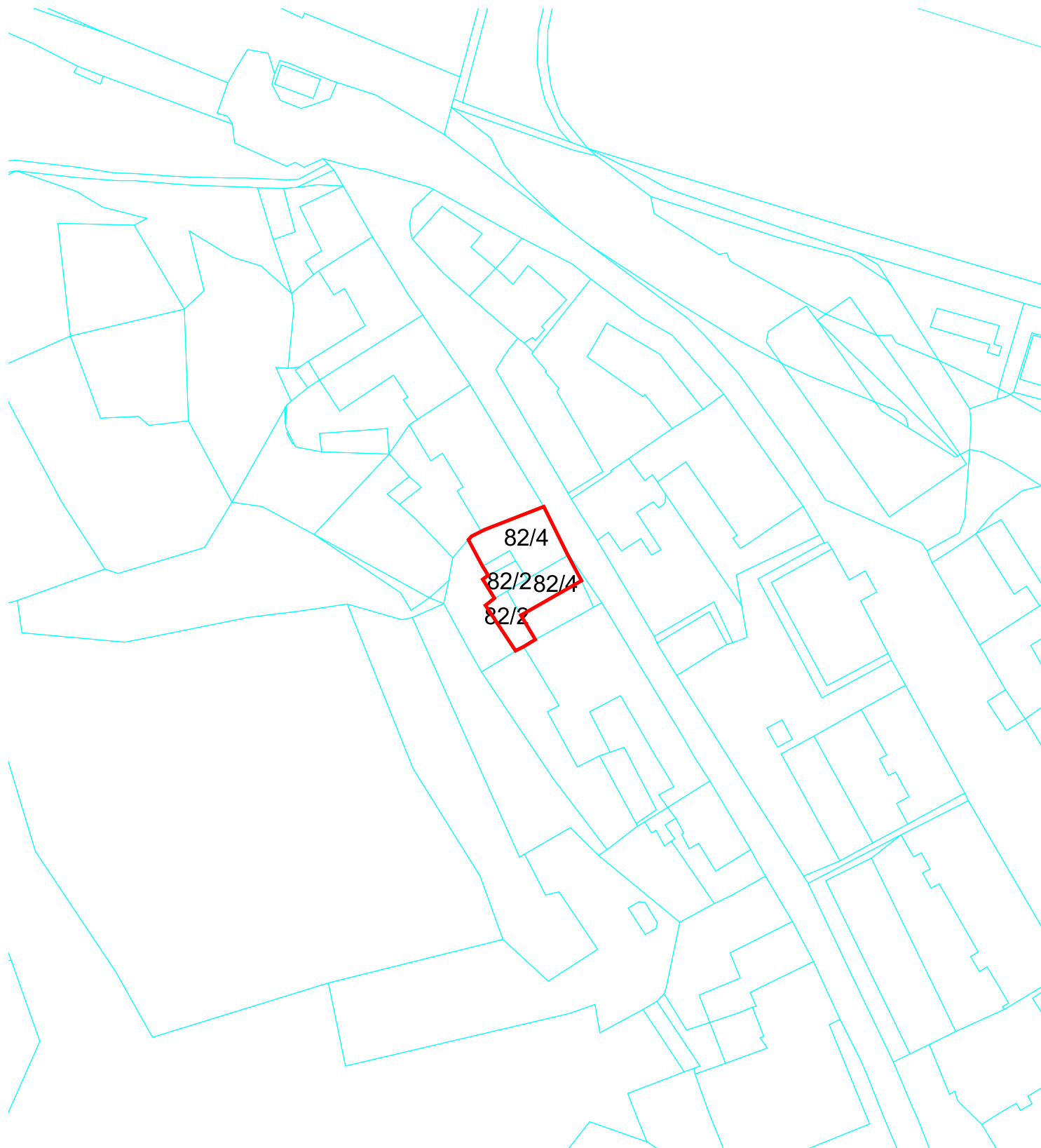
- centroid
- območje enote
- vplivno območje



TTN5 RADGONA 14

EŠD 6696

- centroid
- območje enote
- vplivno območje



TTN5 RADGONA 14

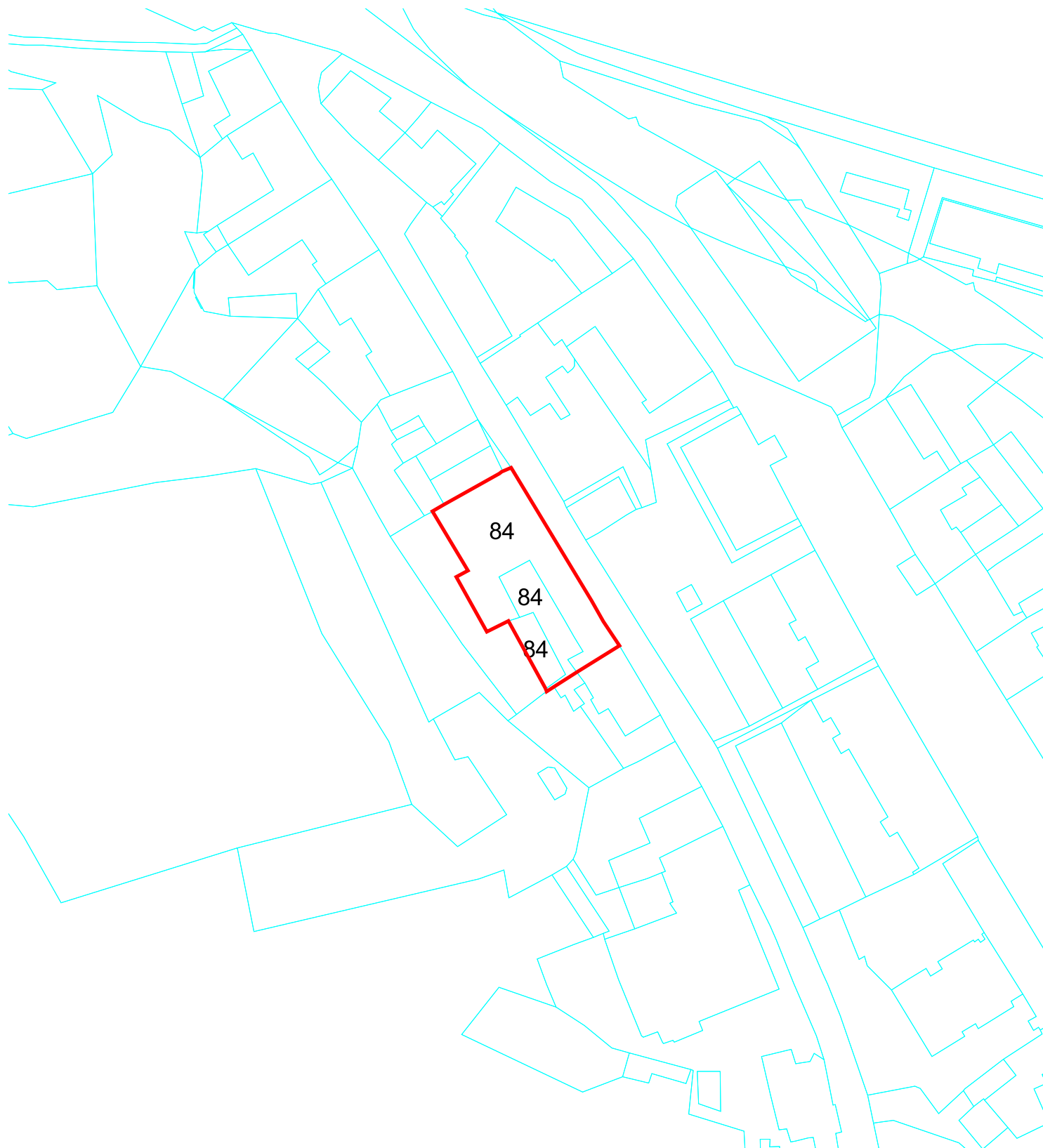
EŠD 6695

- centroid
- območje enote
- vplivno območje

VIR ZA KARTOGRAFSKO OSNOVO:

- TEMELJNI TOPOGRAFSKI NAĚRT 1:5000, 1:10000, DIGITALNI KATASTRSKI NAĚRT, © GEODETSKA UPRAVA RS

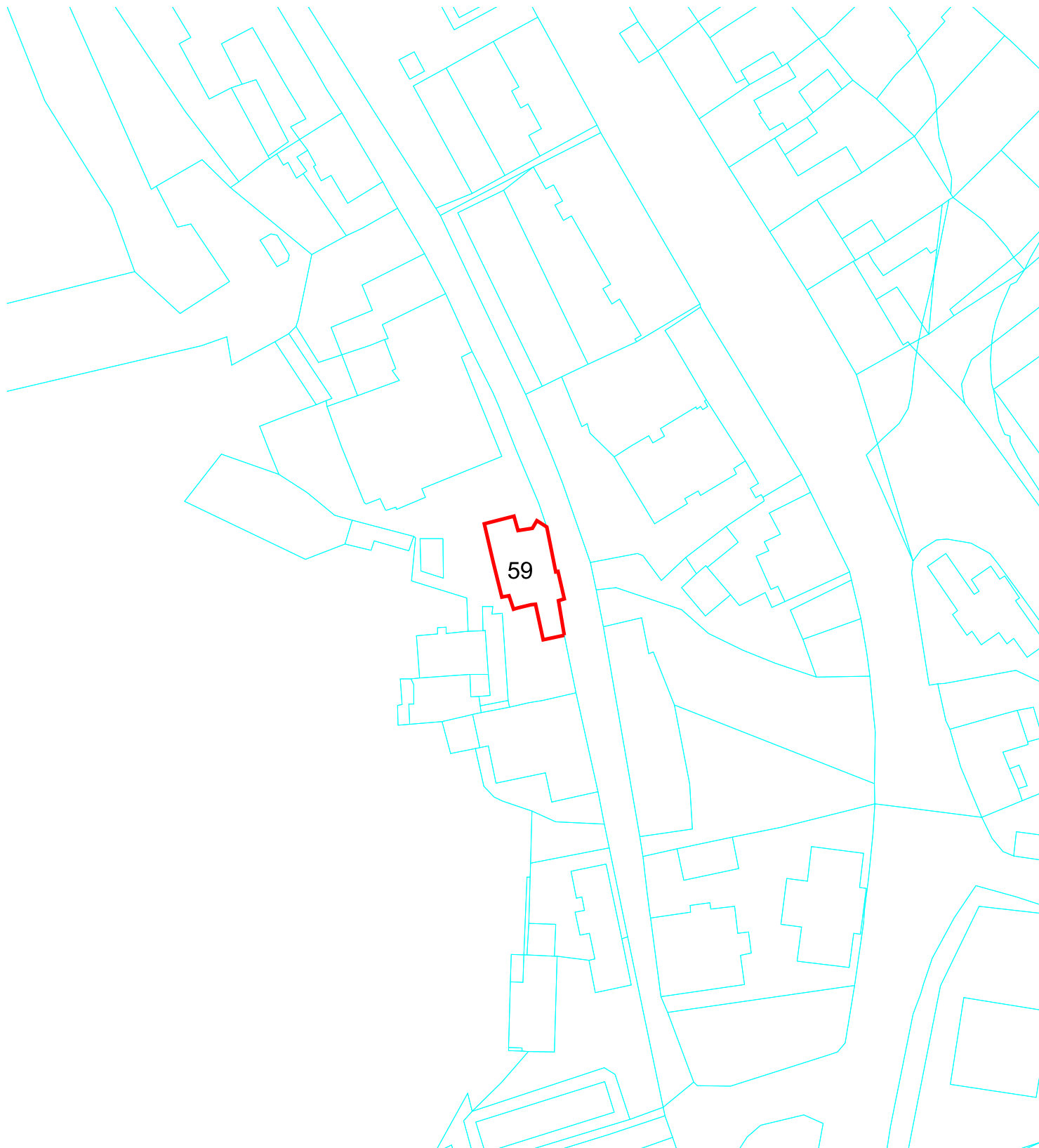
MERILO 1:1000



TTN5 RADGONA 14

EŠD 6694

- centroid
- območje enote
- vplivno območje



TTN5 RADGONA 14

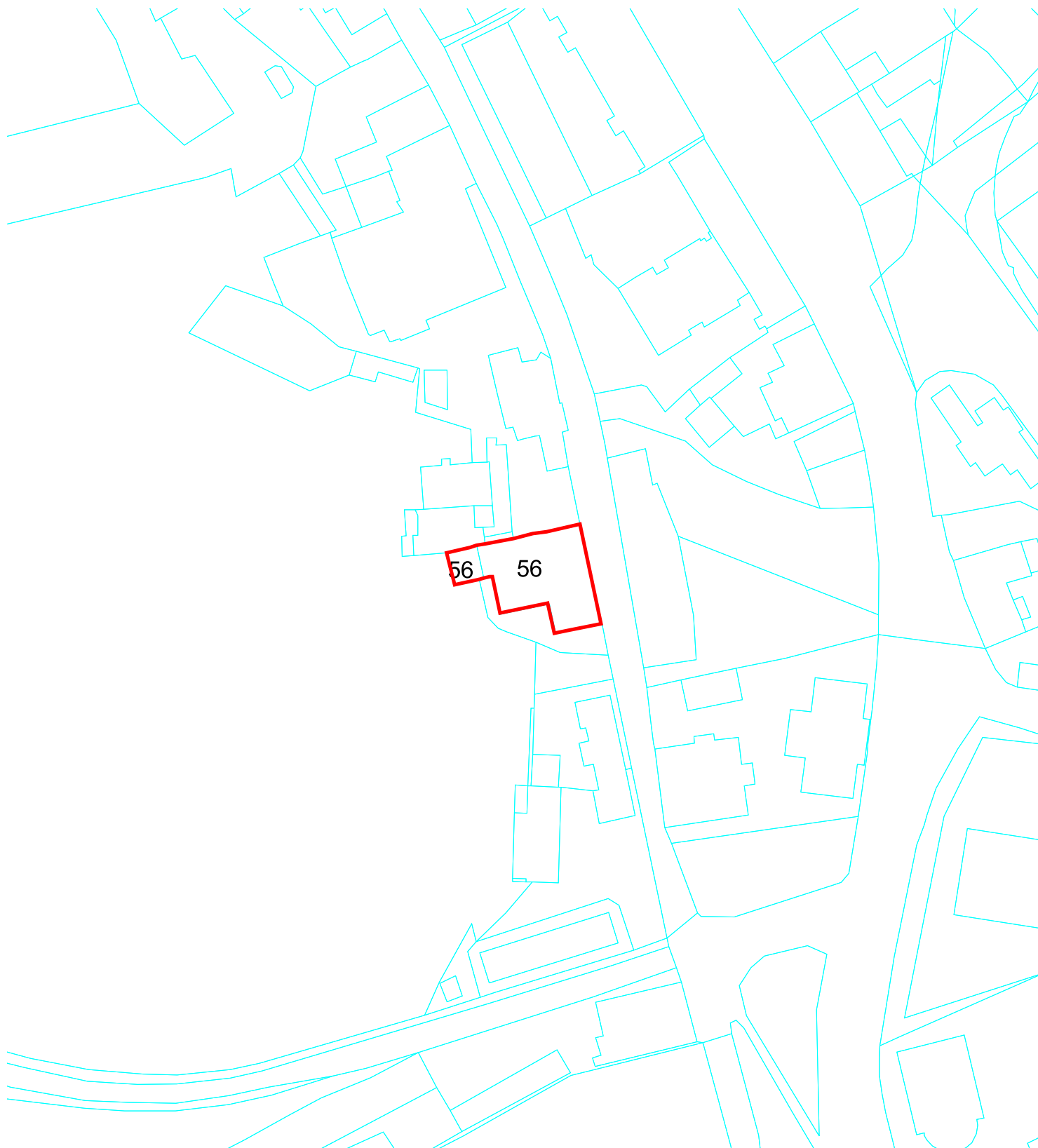
EŠD 6693

- centroid
- območje enote
- vplivno območje

VIR ZA KARTOGRAFSKO OSNOVO:

- TEMELJNI TOPOGRAFSKI NAĚRT 1:5000, 1:10000, DIGITALNI KATASTRSKI NAĚRT, © GEODETSKA UPRAVA RS

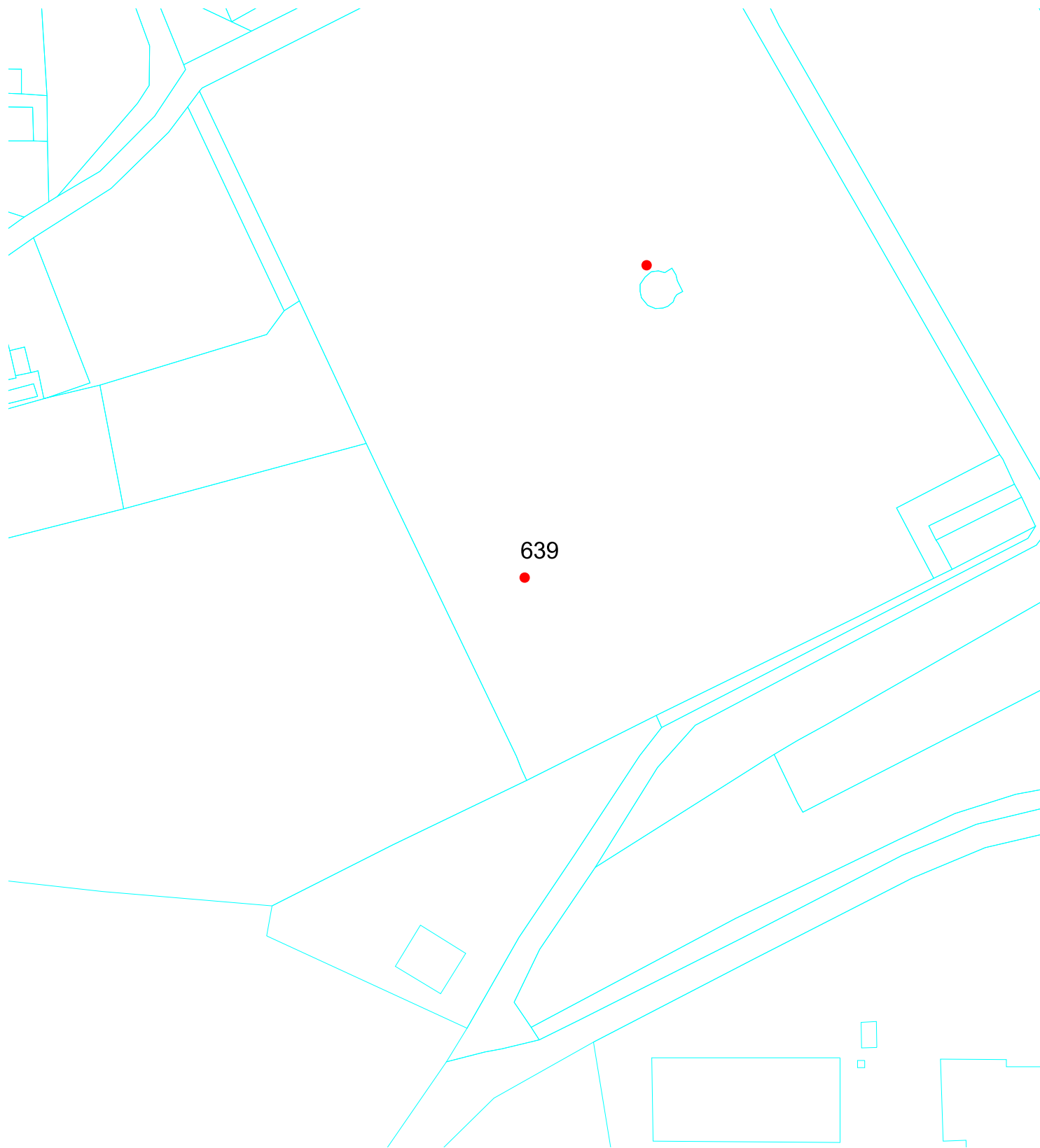
MERILO 1:1000



TTN5 RADGONA 14

EŠD 6692

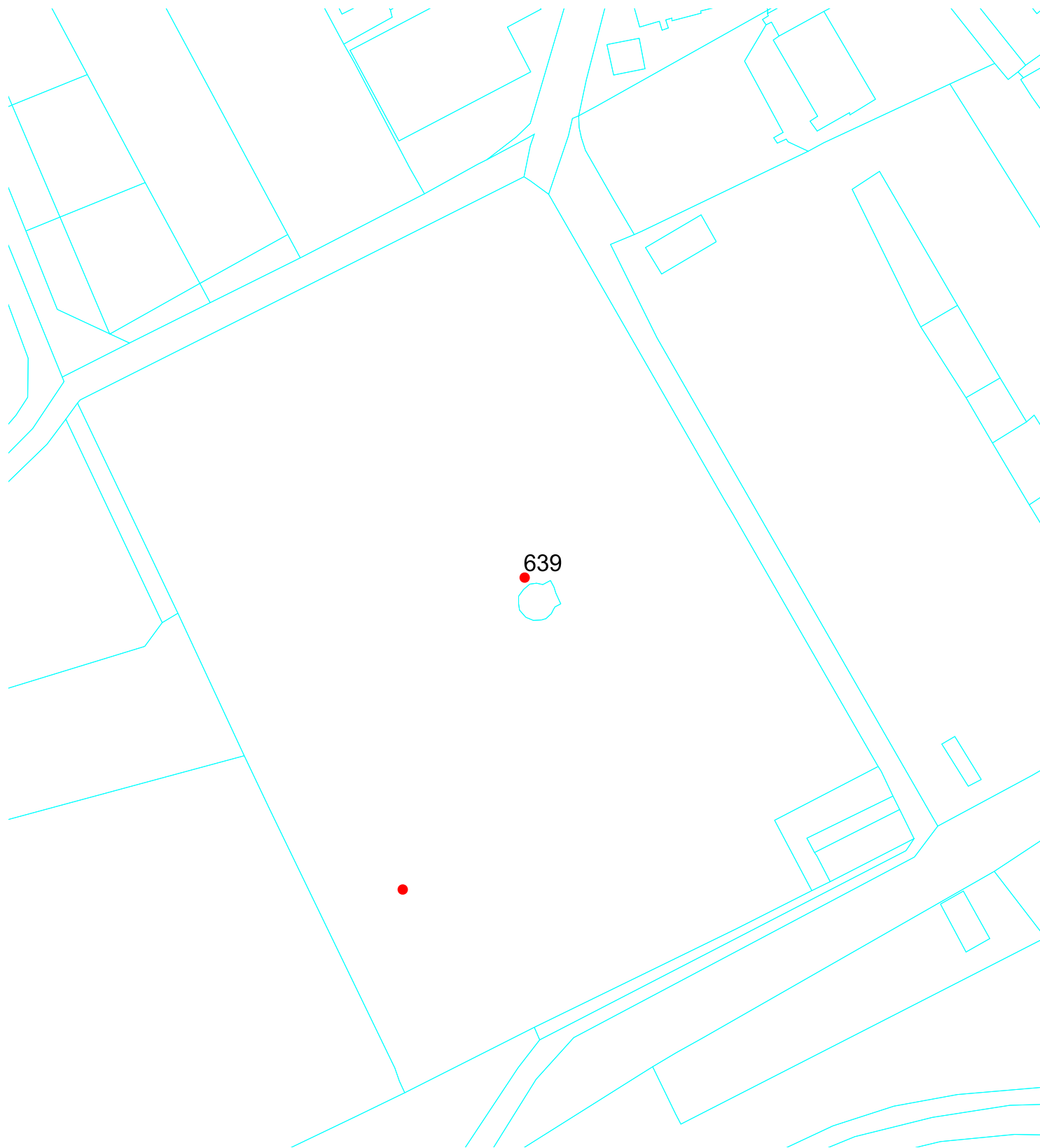
- centroid
- območje enote
- vplivno območje



TTN5 RADGONA 14

EŠD 15291

- centroid
- ▨ območje enote
- ▭ vplivno območje



TTN5 RADGONA 14

EŠD 6742

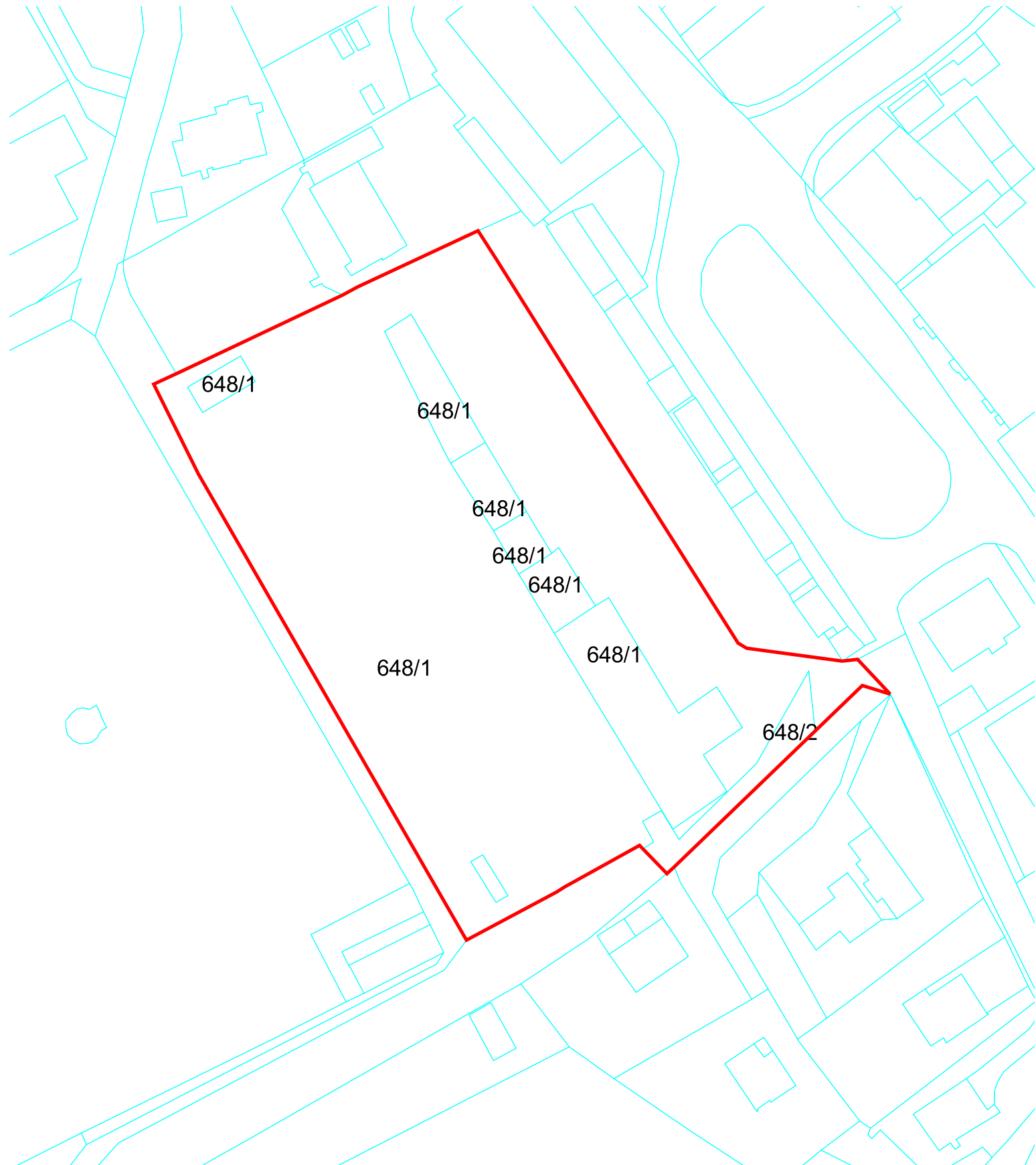
- centroid
- ▭ območje enote
- ▭ vplivno območje



TTN5 RADGONA 14

EŠD 6685

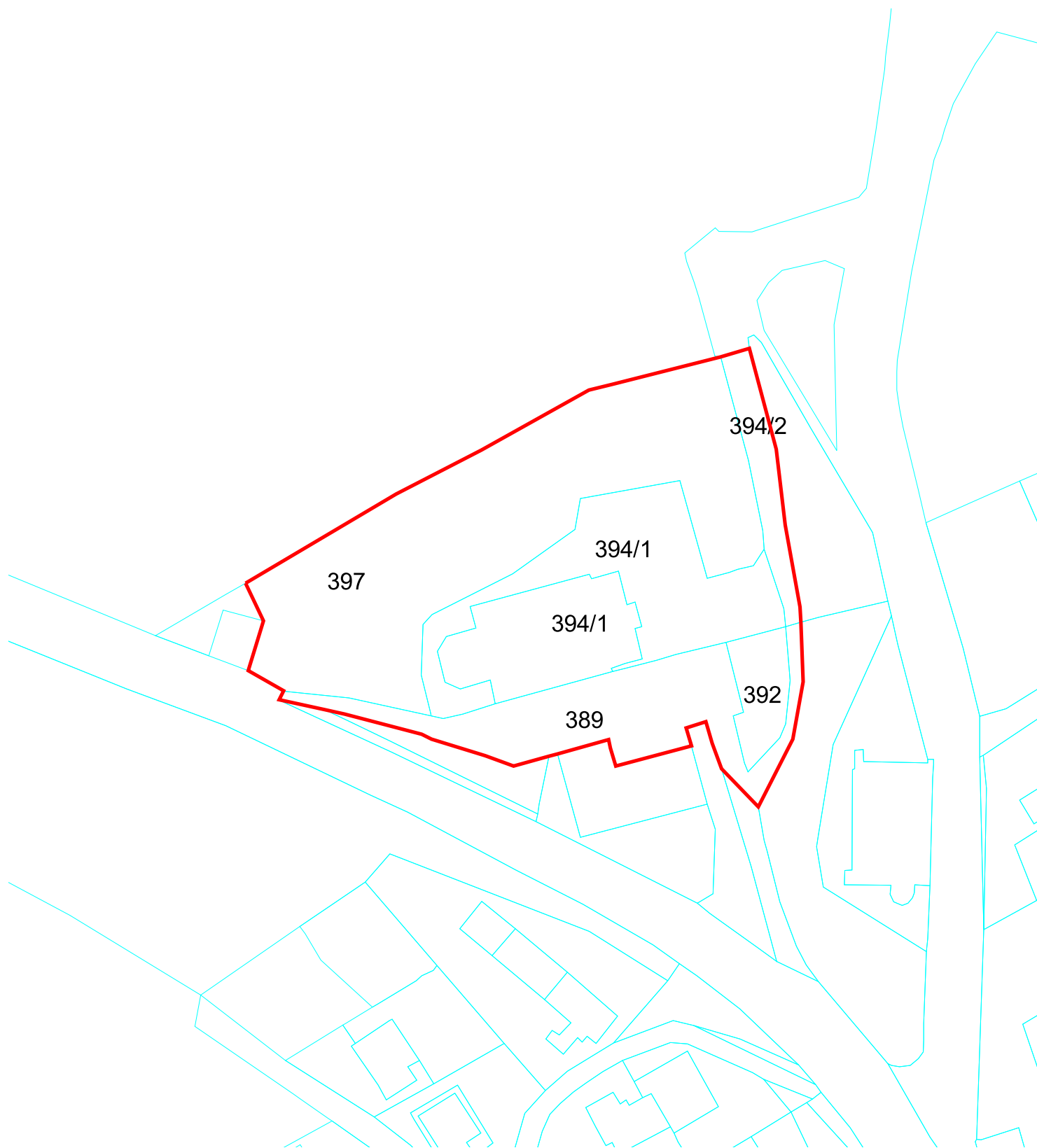
- centroid
- območje enote
- vplivno območje



TTN5 RADGONA 14

EŠD 6686

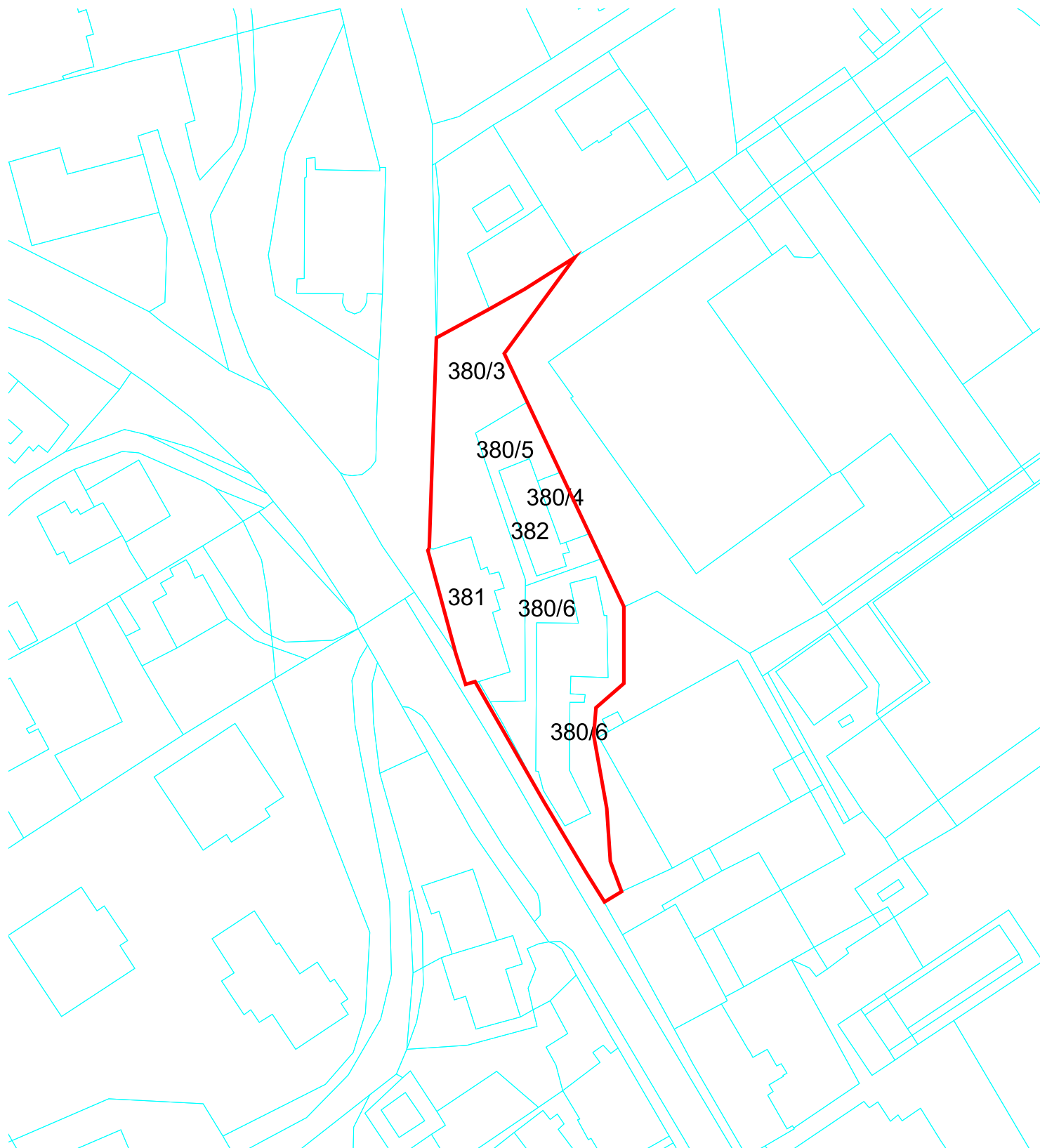
- centroid
- ▨ območje enote
- ▭ vplivno območje



TTN5 RADGONA 14

EŠD 2989

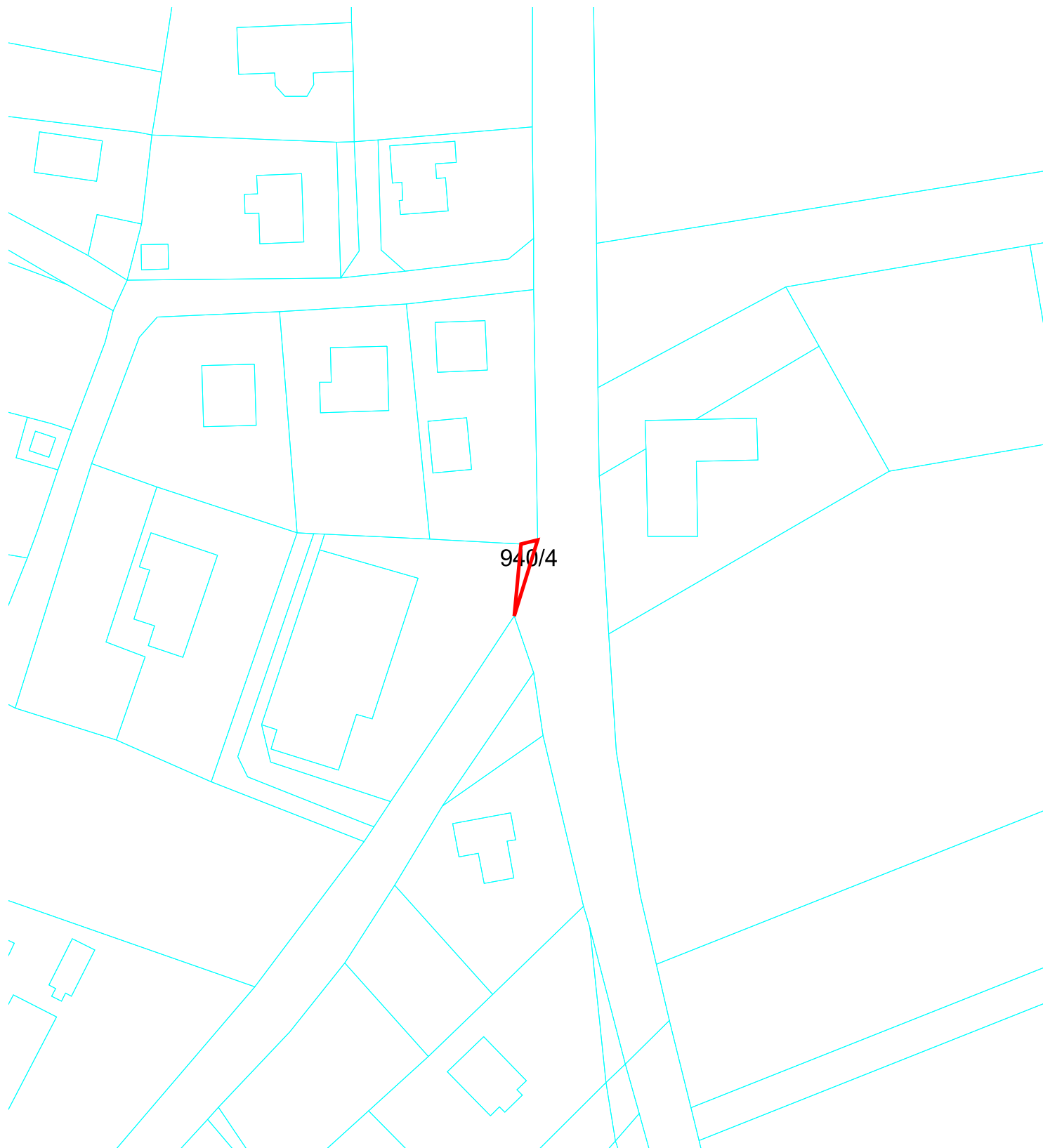
- centroid
- območje enote
- vplivno območje



TTN5 RADGONA 14

EŠD 6708

- centroid
- ▭ območje enote
- ▭ vplivno območje



TTN5 RADGONA 24

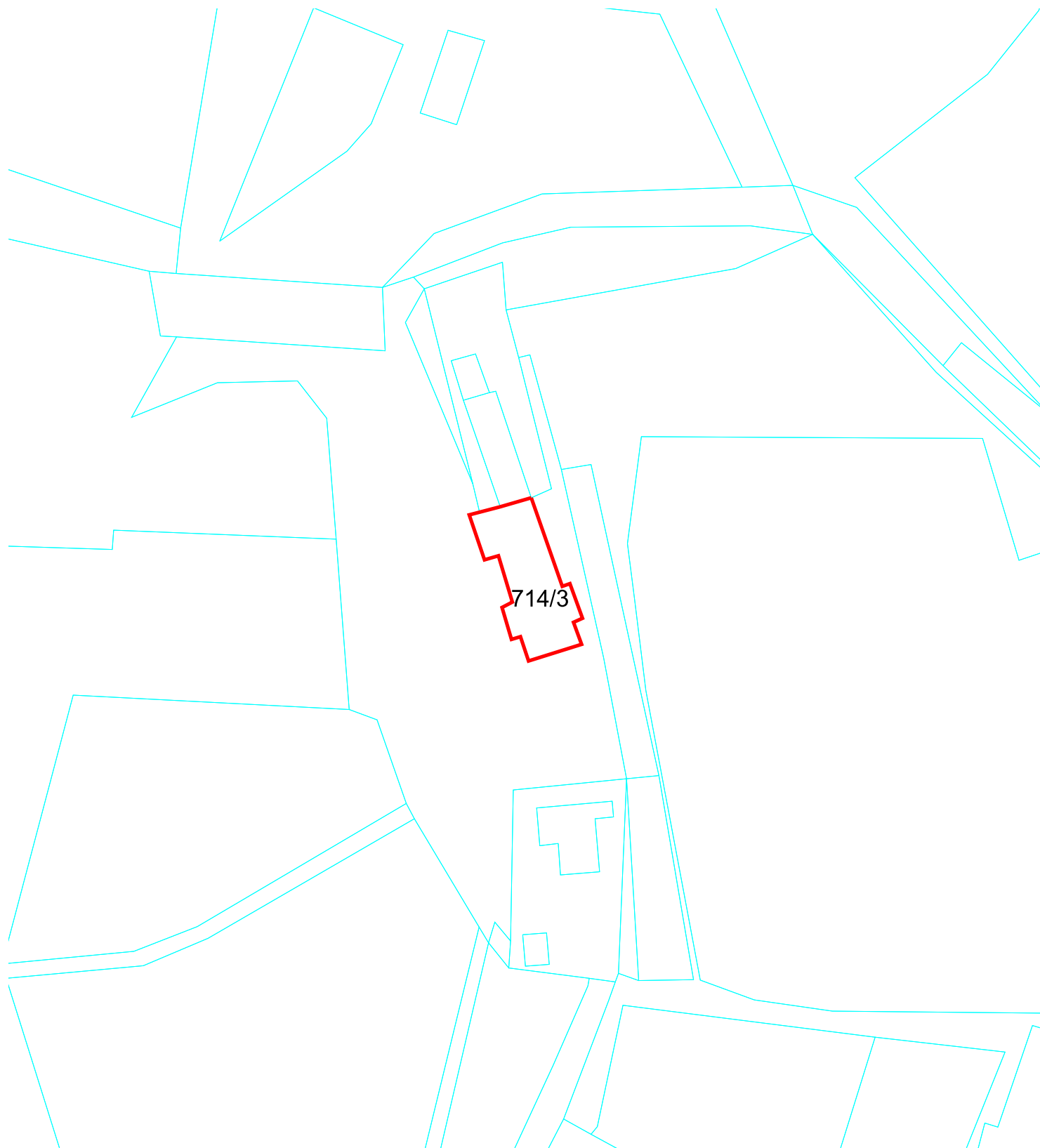
EŠD 6718

- centroid
- območje enote
- vplivno območje

VIR ZA KARTOGRAFSKO OSNOVO:

- TEMELJNI TOPOGRAFSKI NAĚRT 1:5000, 1:10000, DIGITALNI KATASTRSKI NAĚRT, © GEODETSKA UPRAVA RS

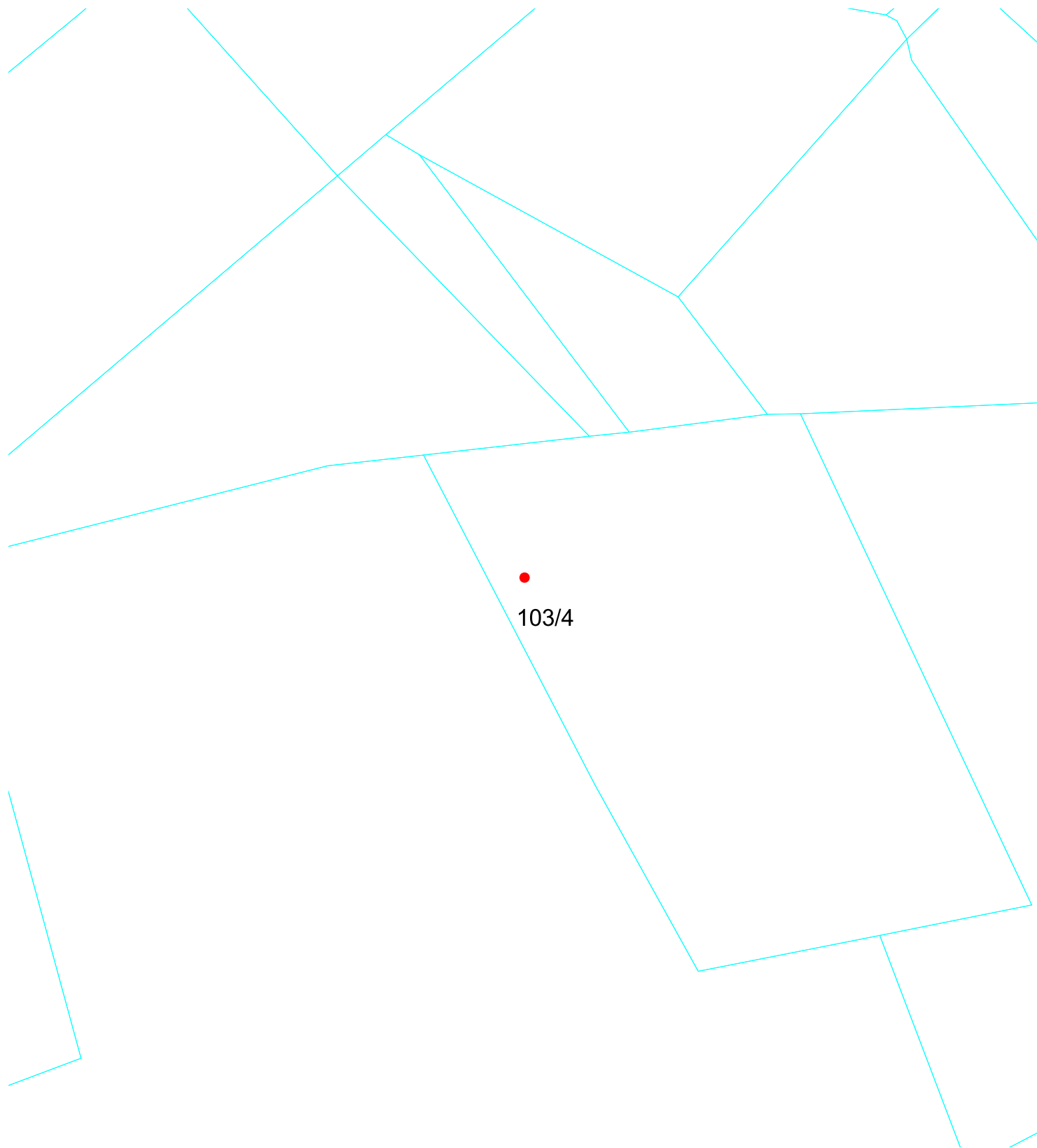
MERILO 1:1000



TTN5 RADGONA 24

EŠD 18059

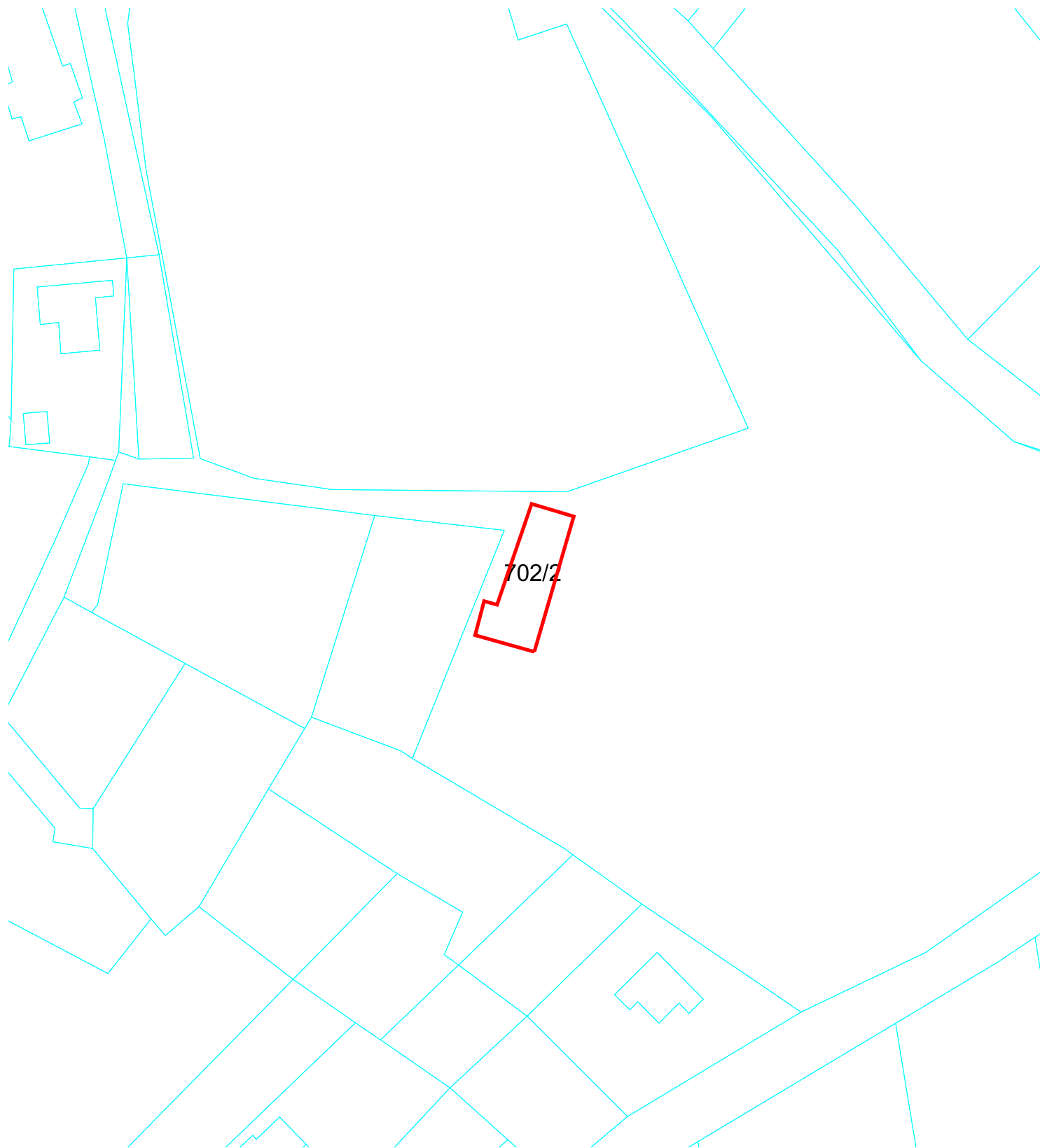
- centroid
- območje enote
- vplivno območje



TTN5 RADGONA 15

EŠD 6738

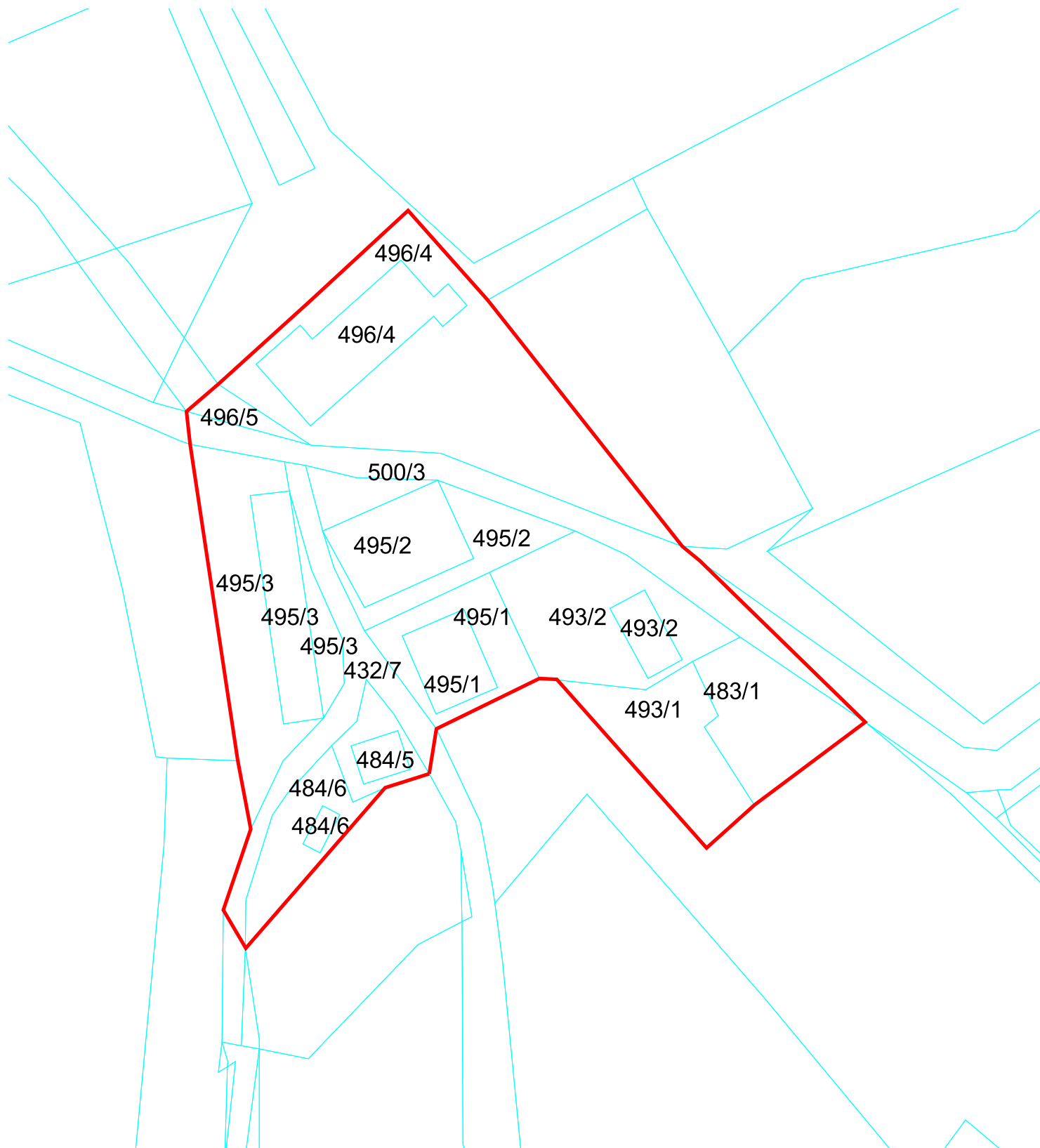
- centroid
- območje enote
- vplivno območje



TTN5 RADGONA 24

EŠD 77

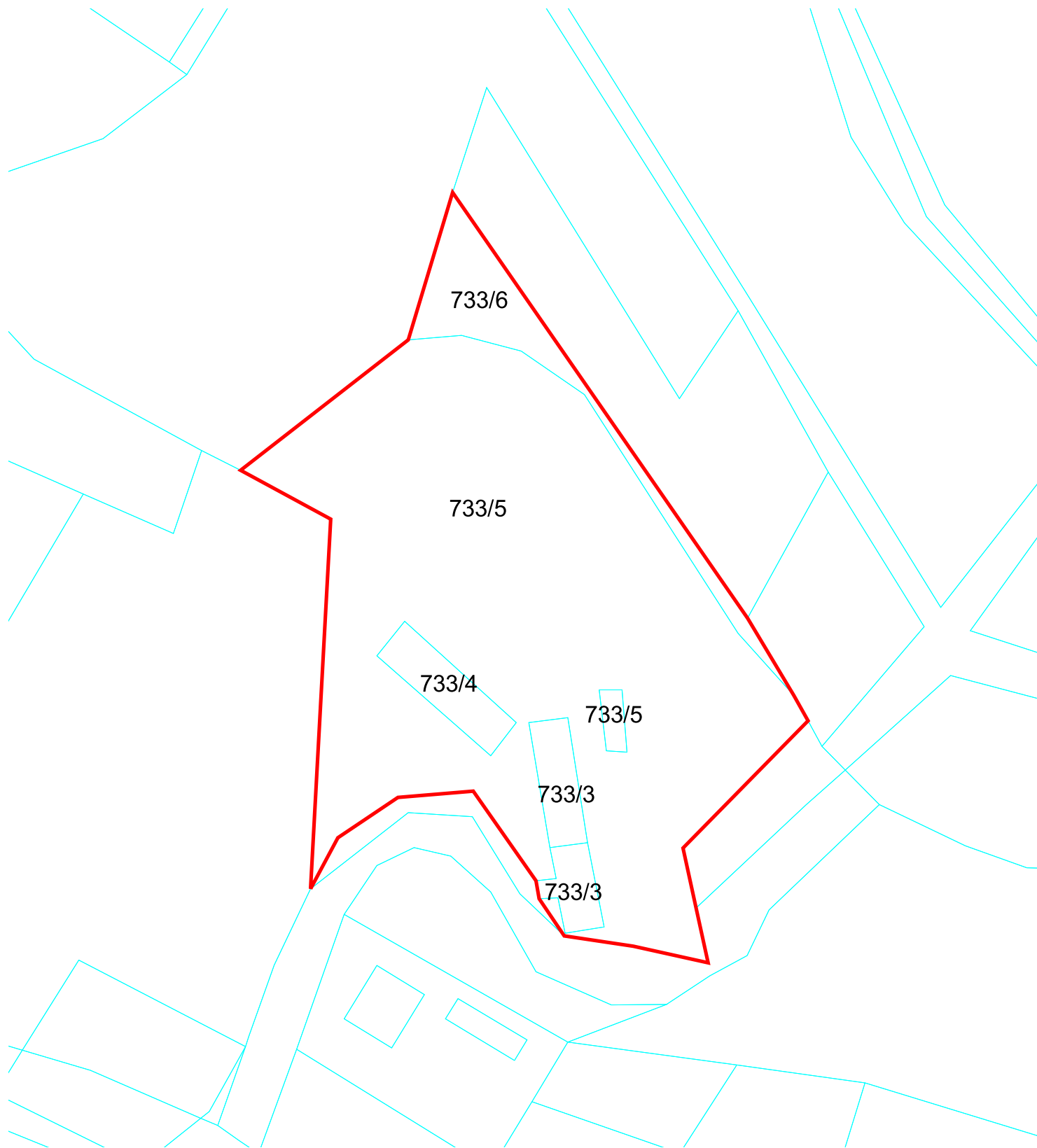
- centroid
- ▭ območje enote
- ▭ vplivno območje



TTN5 RADGONA 24

EŠD 6736

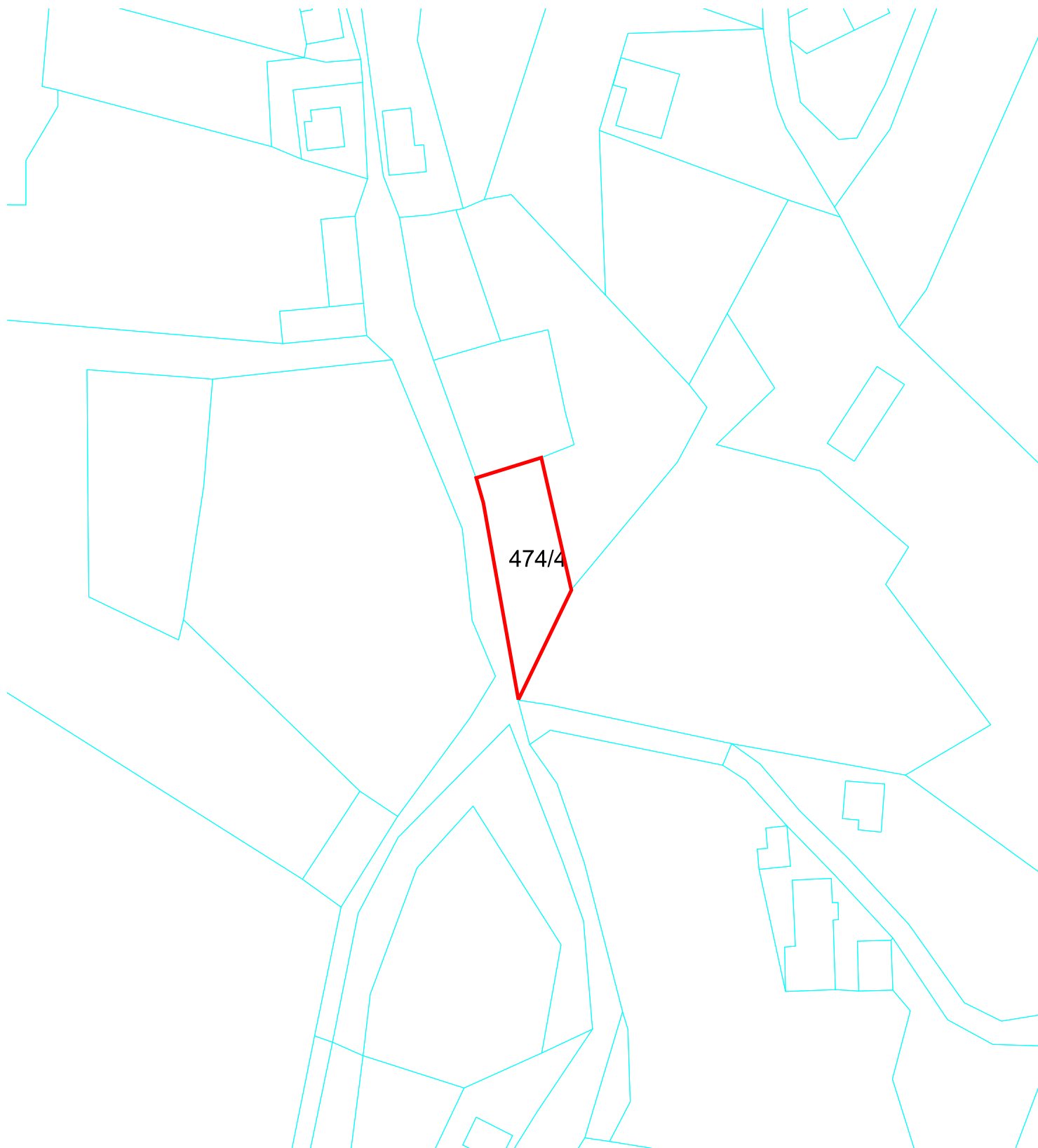
- centroid
- ▭ območje enote
- ▭ vplivno območje



TTN5 RADGONA 24

EŠD 6727

- centroid
- ▭ območje enote
- ▭ vplivno območje



TTN5 RADGONA 24

EŠD 6719

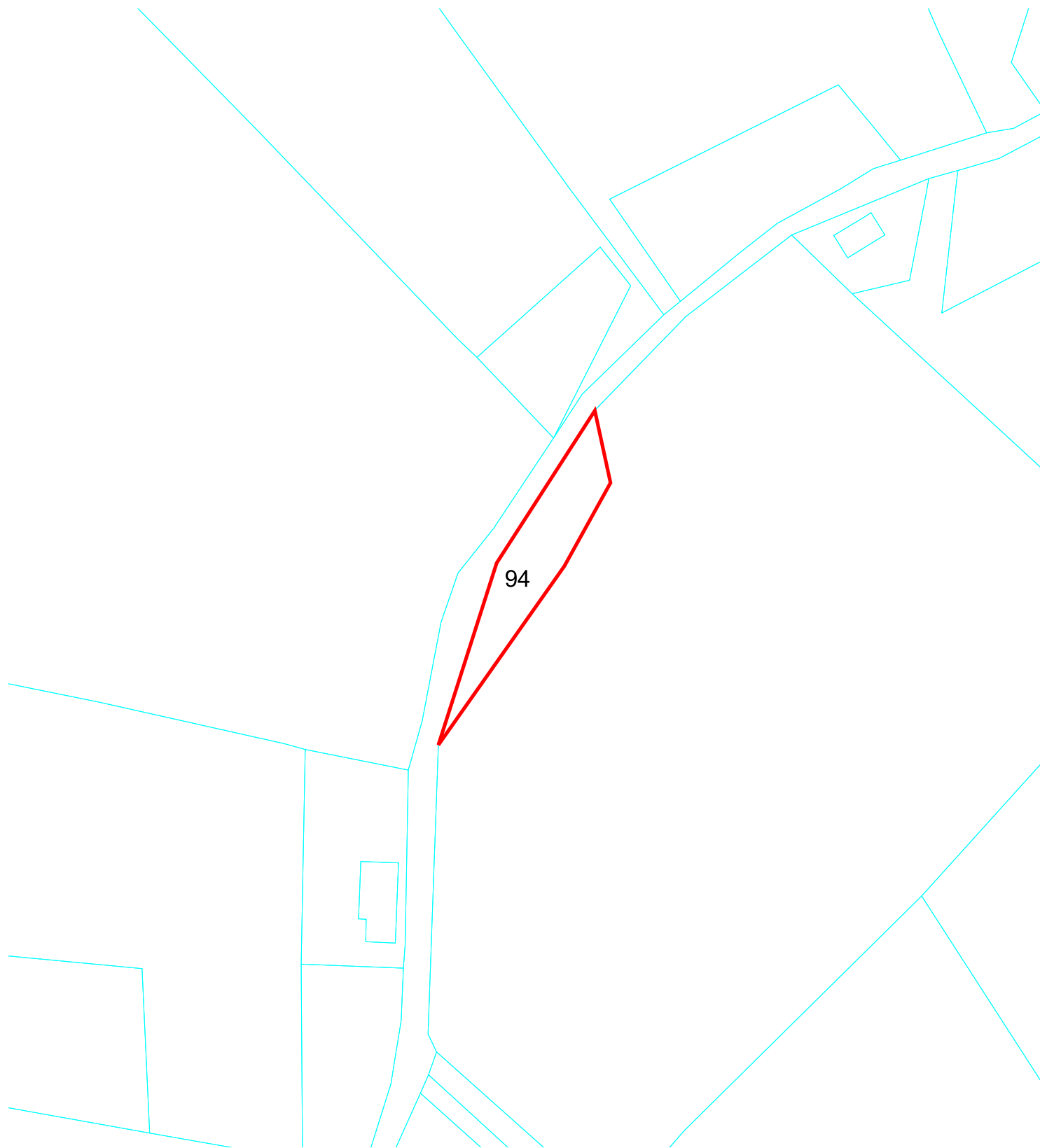
- centroid
- območje enote
- vplivno območje



TTN5 RADGONA 25

EŠD 18055

- centroid
- območje enote
- vplivno območje



TTN5 RADGONA 23

EŠD 27522