

**PREDLOG ODLOKA
SKRAJŠANI POSTOPEK**

Na podlagi 7. člena Zakona o določanju območij ter o imenovanju in označevanju naselij, ulic in stavb (Uradni list RS, št. 25/08) in 20. člena Statuta Občine Gornja Radgona (Uradno glasilo Občine Gornja Radgona, lokalni časopis Prepih, št. 24/06-UPB1 in 47/08) je Občinski svet Občine Gornja Radgona na svoji redni seji dne sprejel

**ODLOK
o dopolnitvah Odloka o priključitvi delov določenih naselij
k naselju Gornja Radgona**

1. člen

V 1. členu Odloka o priključitvi delov določenih naselij k naselju Gornja Radgona (Uradne objave, št. 32/84 in Uradno glasilo Občine Gornja Radgona, lokalni časopis Prepih, št. 16/06), se doda nova 5. alineja, ki se glasi:

»- deli območij naselij Gornja Radgona v k.o. Mele, ki se nahajajo v Industrijski coni Gornja Radgona, se priključijo k naselju Mele. Meja in območje razširitve naselja Mele je prikazano iz grafičnega prikaza, ki je sestavni del tega odloka.«

2. člen

Naslov stavbe se iz Ljutomerska cesta 25, Gornja Radgona spremeni v ustrezen naslov naselja Mele.

3. člen

Geodetska uprava Republike Slovenije, Območna geodetska uprava Murska Sobota, geodetska pisarna Gornja Radgona v skladu z veljavnimi predpisi izvede spremembe iz tega odloka v registru teritorialnih enot in v ostalih evidencah.

4. člen

Ta odlok začne veljati naslednji dan po objavi v Uradnem glasilu Občine Gornja Radgona, lokalni časopis Prepih.

Številka: 00405-1/2005-U106
Gornja Radgona,

**ŽUPAN
OBČINE GORNJA RADGONA**
Anton KAMPUŠ

OBRAZLOŽITEV

1. Ocena stanja in razlogi za sprejem Odloka

Občina Gornja Radgona je v letu 2006 sprejela Odlok o dopolnitvi Odloka o priključitvi delov določenih naselij k naselju Gornja Radgona (Uradno glasilo občine Gornja Radgona, lokalni časopis Prepih, št. 16/06). S tem odlokom se je celotna Industrijska cona Gornja Radgona priključila k naselju Gornja Radgona (z eno ulico in isto pošto številko), predvsem zaradi lažje prepoznavnosti in uveljavitvi Industrijske cone širši javnosti.

Del območja ob reki Muri, ki je pretežno zaraščen z gozdom in na poplavnem območju, spada v k.o. Mele, se nahaja v Industrijski coni Gornja Radgona in spada k naselju Gornja Radgona in sodi k Ljutomerski cesti.

Prav zaradi manjšega območja, ki leži ob reki Muri in ob naravnem ter turistično zanimivem predelu v občini Gornja Radgona, se je pristopilo k realizaciji določitve območja v spremembo imena in sicer iz naselja Gornja Radgona v naselje Mele. Na osnovi spremembe se lahko občina prijavlja na javne razpise, ki jih razpisuje Ministrstvo za kmetijstvo, gozdarstvo in prehrano za podeželje. Na osnovi Uredbe o ukrepih 1., 3. in 4. osi Programa razvoja podeželja republike Slovenije za obdobje 2007-2013 (Uradni list RS št. 40/2010) Ministrstvo razpisuje javne razpise za ohranjanje in izboljšanje dediščine podeželja (nepremična kulturna dediščina, muzeji na prostem, ekomuzeji, prostori za postavitev stalnih razstav etnološke dediščine, ureditev in izgradnja tematskih poti, ki povezujejo naravne vrednote in kulturno dediščino določenega območja). Predmet javnega razpisa je dodelitev nepovratnih sredstev, ki prispeva k izboljšanju kakovosti življenja ter zagotavljanju enakovrednejših bivalnih pogojev na podeželskih območjih. Stopnja pomoči znaša do 85 % upravičenih stroškov, od tega znaša delež Evropskega kmetijskega sklada za razvoj podeželja 75 %, delež Republike Slovenije pa 25 %.

2. Opis in postopek za spremembe določitve območij in imena naselja

V skladu s 1. odstavkom 10. člena Zakona o določanju območij ter o imenovanju in označevanju naselij, ulic in stavb (ZDOIONUS, Uradni list RS št. 25/08, v nadaljevanju: Zakon), Občina lahko z odlokom določi ime naselja, že določena imena naselij pa lahko preimenuje. Taisti člen določa, da pri določitvi imena naselja mora sodelovati delovno telo vlade, pristojno za standardizacijo zemljepisnih imen in podati mnenje o skladnosti predlagane ureditve območij naselij s predpisi, ki urejajo območja in imena naselij.

Postopek za določitev območja naselja ali imena naselja se začne na predlog, ki se vloži pri občinskem svetu (12. člen Zakona). O predlogu je potrebno opraviti predhodno posvetovanje, ki mora trajati najmanj petnajst dni. Predhodno posvetovanje se začne z objavo predloga na spletnih straneh Občine in vsaj v enem javnem mediju na območju Občine (16. člen Zakona). Hkrati z objavo župan objavi poziv k predhodnemu posvetovanju z navedbo načina in roka, v katerem se lahko vložijo mnenja, predlogi in pripombe k predlogu. O mnenjih, predlogih in pripombah, danih na predhodnem posvetovanju, se opredeli občinski svet.

Pred vložitvijo predloga za določitev območja naselja si mora predlagatelj pridobiti tudi mnenje geodetske uprave o skladnosti predlagane ureditve območij naselij s predpisi, ki urejajo območja in imena naselij. K zahtevi za izdajo mnenja mora biti priložen elaborat z grafičnimi prilogami.

Župan mora, v skladu z 18. členom Zakona, v treh dneh po objavi odloka o določitvi območja naselja oziroma odloka o določitvi imena naselja v uradnem glasilu občine, obvestiti geodetsko upravo, kdaj in kje je bil objavljen odlok o določitvi območja naselja oziroma odlok o določitvi imena naselja. Geodetska uprava mora v 30. dneh po začetku veljavnosti odloka po uradni dolžnosti evidentirati spremembe podatkov o območjih in imenih naselij v registru prostorskih enot.

3. Cilji in poglobitve rešitve Odloka

Poglobitni namen in cilj Odloka je določitev območja novega naselja Mele oziroma, da se del manjšega, nenaseljenega območja ob reki Muri, ki spada k naselju Gornja Radgona in sodi k Ljutomerski cesti, priključi k naselju Mele. Projekti iz naslova prijave razpisa iz kmetijstva se morajo izvajati izven naselij s statusom mesta.

4. Ocena finančnih posledic predloga Odloka

Predlog Odloka nima finančnih posledic na občinski proračun, saj njegova izvedba ne zahteva dodatnih sredstev iz proračuna Občine.

5. Druge posledice, ki bi jih imel sprejem Odloka

Odlok ne bo imel finančnih posledic na pravne in fizične osebe, saj se na območju odloka nahaja le stara občinska stavba z naslovom Ljutomerska cesta 25, Gornja Radgona. Povečalo se bo nekoliko naselje Mele, zmanjšalo pa naselje Gornja Radgona.

6. Obrazložitev

Občinski svet Občine Gornja Radgona je na svoji 22. redni seji, dne 27. 10. 2005 sprejel predlog Odloka o dopolnitvah Odloka o priključitvi delov določenih naselij k naselju Gornja Radgona. V tem odloku se je celotno območje Industrijske cone Gornja Radgona iz naselja Mele, priključilo k naselju Gornja Radgona.

Zaradi možnosti na prijavo javnih razpisov, ki jih razpisuje Ministrstvo za kmetijstvo, gozdarstvo in prehrano v okviru Programa razvoja podeželja v letih 2007-2013, se del območja naselja ob reki Muri v Lisjakovi strugi z naslovom Ljutomerska cesta, Gornja Radgona, spremeni v naselje Mele. Naselje Mele nima statusa mesta in se projekti iz naslova razpisa opravičeni k prijavi na javne razpise na pristojno Ministrstvo.

Občina Gornja Radgona si je pridobila pozitivno mnenje k predlagani spremembi območij naselij Gornja Radgona in Mele ter Elaborat določitve območja naselja od Geodetske uprave Republike Slovenije o skladnosti predlagane ureditve območij naselij s predpisi, ki urejajo območja in imena naselij.

Prav tako je Občina opravila predhodno javno posvetovanje, in sicer z objavo predloga na spletnih straneh Občine in v lokalnem časopisu Preprih št. 398 z dne 1. 6. 2011.

Do današnje obravnave ni bilo nobenih predlogov k spremembi Odloka.

Grafični prikaz spremembe območja naselja je priloga k temu Odloku. Tako se občinski stavbi, ki leži edina na tem območju, spremeni naslov iz Ljutomerska cesta 25, Gornja Radgona, v ustrezen naslov naselja Mele.

Občinskemu svetu Občine Gornja Radgona predlagamo, da predlog odloka obravnava in sprejme v predlagani vsebini po skrajšanem postopku.

PREDLOG SKLEPA:

Občinski svet Občine Gornja Radgona sprejme predlog Odloka o dopolnitvah Odloka o priključitvi delov določenih naselij k naselju Gornja Radgona – skrajšani postopek.

Gornja Radgona, junij 2011






PRIPRAVILA:

Majda FERENC, l.r.

ŽUPAN
OBČINE GORNJA RADGONA
Anton KAMPUŠ, l.r.

Predlog spremembe območij naselij Gorjna Radgona in Mele

Merilo 1:10000

-  Predlagana meja med naseljema Gorjna Radgona in Mele
-  Obstoječa meja med naseljema Gorjna Radgona in Mele
Vir: GURS, RPE, junij 2011
-  Hišne številke, ki so predmet spremembe meje med naseljema Gorjna Radgona in Mele
Vir: GURS, RPE, junij 2011
-  Prostorski okoliši
Vir: GURS, RPE, junij 2011
-  Digitalni ortofoto načrt
Vir: GURS, DOF, julij 2006



GORNJA RADGONA

MELE