

PREDLOG

Na podlagi 27. člena Zakona o spremembah in dopolnitvah Zakona o evidentiranju nepremičnin (Uradni list RS, št. 7/18) ter 18. člena Statuta Občine Gornja Radgona (Uradno glasilo Občine Gornja Radgona, št. 1/15) je Občinski svet Občine Gornja Radgona na svoji ___ redni seji, dne _____, sprejel

SKLEP o spremembi poteka meje med Občino Gornja Radgona in Občino Benedikt

I.

Meja med Občino Gornja Radgona in Občino Benedikt se spremeni tako, da se:

1. Prenesejo iz območja Občine Benedikt in vključijo v območje Občine Gornja Radgona:
 - parc. št. 1306/1, k. o. Negova – 208,
 - parc. št. 1306/2, k. o. Negova – 208.

2. Prenesejo iz območja Občine Gornja Radgona in vključijo v območje Občine Benedikt
 - parc. št. 309/2, k. o. Ihova – 517
 - parc. št. 309/5, k. o. Ihova – 517.

II.

Sprememba meje navedena v točki I. tega sklepa se potrdi v vsebini kot je navedena v obrazcu 1 – Sprememba občinske meje, št. 29_148-1 z dne 5. 4. 2019.

III.

Ta sklep začne veljati naslednji dan po objavi v Uradnem glasilu Občine Gornja Radgona.

Številka: 353-2/2018-U107

Datum: _____

ŽUPAN
OBČINE GORNJA RADGONA
Stanislav ROJKO

PREDLOG

Na podlagi 27. člena Zakona o spremembah in dopolnitvah Zakona o evidentiranju nepremičnin (Uradni list RS, št. 7/18) ter 18. člena Statuta Občine Gornja Radgona (Uradno glasilo Občine Gornja Radgona, št. 1/15) je Občinski svet Občine Gornja Radgona na svoji ___ redni seji, dne _____, sprejel

SKLEP

o spremembi poteka meje med Občino Gornja Radgona in Občino Sv. Jurij ob Ščavnici

I.

Meja med Občino Gornja Radgona in Občino Sv. Jurij ob Ščavnici se spremeni tako, da se:

1. Prenesejo iz območja Občine Sv. Jurij ob Ščavnici in vključijo v območje Občine Gornja Radgona:
 - parc. št. 381/2, k. o. Spodnji Ivanjci – 211,
 - parc. št. 780, k. o. Spodnji Ivanjci – 211,
 - parc. št. 781, k. o. Spodnji Ivanjci – 211,
 - parc. št. 782, k. o. Spodnji Ivanjci – 211,
 - parc. št. 783, k. o. Spodnji Ivanjci – 211,
 - parc. št. 784, k. o. Spodnji Ivanjci – 211,
 - parc. št. 785, k. o. Spodnji Ivanjci – 211,
 - parc. št. 786, k. o. Spodnji Ivanjci – 211,
 - parc. št. 787, k. o. Spodnji Ivanjci – 211,
 - parc. št. 788, k. o. Spodnji Ivanjci – 211,
 - parc. št. 789, k. o. Spodnji Ivanjci – 211,
 - parc. št. 791, k. o. Spodnji Ivanjci – 211,
 - parc. št. 792, k. o. Spodnji Ivanjci – 211.

2. Prenese del zemljišča iz območja Občine Sv. Jurij ob Ščavnici in vključi v območje Občine Gornja Radgona:
 - parc. št. 846, k. o. Spodnji Ivanjci – 211.

II.

Sprememba meje navedena v točki I. tega sklepa se potrdi v vsebini kot je navedena v obrazcu 1 – Sprememba občinske meje, št. 29_116-1 z dne 5. 4. 2019.

III.

Ta sklep začne veljati naslednji dan po objavi v Uradnem glasilu Občine Gornja Radgona.

Številka: 353-2/2018-U107

Datum: _____

ŽUPAN
OBČINE GORNJA RADGONA
Stanislav ROJKO

PREDLOG

Na podlagi 27. člena Zakona o spremembah in dopolnitvah Zakona o evidentiranju nepremičnin (Uradni list RS, št. 7/18) ter 18. člena Statuta Občine Gornja Radgona (Uradno glasilo Občine Gornja Radgona, št. 1/15) je Občinski svet Občine Gornja Radgona na svoji ___ redni seji, dne _____, sprejel

SKLEP o spremembi poteka meje med Občino Gornja Radgona in Občino Radenci

I.

Meja med Občino Gornja Radgona in Občino Radenci se spremeni tako, da se:

1. Prenese del zemljišča iz območja Občine Radenci in vključi v območje Občine Gornja Radgona:
 - parc. št. 876, k. o. Spodnji Ivanjci – 211.
2. Prenesejo iz območja Občine Gornja Radgona in vključijo v območje Občine Radenci
 - parc. št. 101, k. o. Janžev Vrh – 204,
 - parc. št. 116, k. o. Janžev Vrh – 204,
 - parc. št. 6/3, k. o. Janžev Vrh – 204.

II.

Sprememba meje navedena v točki I. tega sklepa se potrdi v vsebini kot je navedena v obrazcu 1 – Sprememba občinske meje, št. 29_100-1 z dne 16. 4. 2019.

III.

Ta sklep začne veljati naslednji dan po objavi v Uradnem glasilu Občine Gornja Radgona.

Številka: 353-2/2018-U107

Datum: _____

ŽUPAN
OBČINE GORNJA RADGONA
Stanislav ROJKO

OBRAZLOŽITEV:

Geodetska uprava Republike Slovenije je z dopisom št. 35321-3/2018-2 z dne 30. 7. 2018 obvestila vse občine, da je pripravila predlog poteka mej občin glede na meje parcel v zemljiškem katastru v skladu s 27. členom Zakona o spremembah in dopolnitvah o evidentiranju nepremičnin (Ur. list RS, št. 7/18) in na spletnih straneh zagotovila podatke, programsko opremo za pregled podatkov in posredovanje predlogov sprememb. V skladu s 27. členom navedenega zakona lahko občine posredujejo spremembe predloga do 30. januarja 2019, ki so ga že dvakrat podaljšali, to je do 30. 4. 2019. Predlagane spremembe morajo biti skladne z določili zakona in potrjene s strani pristojnih organov obeh občin, kjer bodo predlagane spremembe. Če ti pogoji ne bodo izpolnjeni oz. spremembe ne bodo posredovane, bo Geodetska uprava RS evidentirala potek meje v zemljiškem katastru in registru prostorskih enot po predlogu, ki ga je dopolnila 25. 8. 2018. Vse spremembe poteka mej občin po prej navedenem datumu bo občina lahko izvajala po postopkih spreminjanja mej občin, določenih z 112. členom Zakona o evidentiranju nepremičnin (Uradni list RS, št. 47/06, 65/07 – odl. US, 79/12 – odl. US, 61/17-ZAID) in 7/18).

Po pregledu poteka mej med Občino Gornja Radgona ter občinami Benedikt, Sv. Jurij ob Ščavnici in Radenci smo predlog novih mej v poslanem gradivu pregledali ter pripravili usklajene predloge sprememb.

Usklajevanje predloga poteka mej med Občino Gornja Radgona in Občino Benedikt

A: Parcelna številka 1306/2 k. o. Negova – 208, leži glede na predlagano mejo s strani GURS na območju Občine Benedikt. Glede na mejo katastrskih občin je prej navedena parcela del k. o. Negova (je že od nekdaj del k. o. Negova) in leži tudi na območju OPN Občine Gornja Radgona, zato predlagamo uskladitev meje občin z mejo katastra.

Zemljišči parc. št. 309/2 in 309/5 k. o. Ihova – 517 ležita glede na predlagano mejo s strani GURS na območju Občine Gornja Radgona, glede na mejo katastrskih občin in območje OPN Občine Gornja Radgona pa ležita na območju Občine Benedikt, zato predlagamo uskladitev meje občin z mejo katastra.

B in C: Parcelna številka 1306/1 k. o. Negova – 208, leži glede na predlagano mejo med občinama s strani GURS na območju Občine Benedikt, glede na obočje OPN Občine Gornja Radgona in mejo katastrskih občin pa je del Občine Gornja Radgona, zato predlagamo uskladitev meje občin z mejo katastra. Del parcele v naravi predstavlja cesto, ki jo ima Občina Benedikt kategorizirano kot občinsko cesto.

Na podlagi navedenega je med Občino Gornja Radgona in Občino Benedikt potekalo usklajevanje. Obe občini se strinjata s potekom predlagane uskladitve mej med občinama.

Usklajevanje predloga poteka mej med Občino Gornja Radgona in Občino Sv. Jurij ob Ščavnici

A: Parcelna številka 381/2, k. o. Spodnji Ivanjci – 211 leži glede na predlagano mejo s strani GURS na območju Občine Sv. Jurij ob Ščavnici, glede na mejo katastrskih občin in območje OPN Občine Gornja Radgona pa na območju Občine Gornja Radgona, zato predlagamo uskladitev meje občin z mejo katastra:

B in C: Zemljišča s parcelno številko 780, 781, 782, 783, 784, 785, 786, 787, 788, 789, 791, 792, vse k. o. Spodnji Ivanjci – 211, ležijo glede na predlagano mejo s strani GURS na območju Občine Sv. Jurij ob Ščavnici, glede na območje OPN Občine Gornja Radgona in mejo katastrskih občin pa ležijo na območju Občine Gornja Radgona, zato predlagamo uskladitev meje občin z mejo katastra.

D: Del zemljišča s parc. št. 846, k. o. Spodnji Ivanjci -211 leži glede na predlagano mejo med občinama Gornja Radgona in Sv. Jurij ob Ščavnici na območju Občine Sv. Jurij ob Ščavnici. Glede na mejo katastrskih občin in območje OPN Občine Gornja Radgona pa je na območju Občine

Gornja Radgona, zato predlagamo uskladitev meje občin z mejo katastra. V naravi je to vodno območje – reka Ščavnica.

Obe občini se strinjata s potekom predlagane uskladitve mej med občinama.

Usklajevanje predloga poteka mej med Občino Gornja Radgona in Občino Radenci

A: Zemljišči s parc. št. 101 in 116, obe k. o. Janžev Vrh – 204 ležita glede na predlagano mejo s strani GURS na območju Občine Gornja Radgona, glede na mejo katastrske občine in območje OPN Občine Gornja Radgona pa na območju Občine Radenci, zato predlagamo uskladitev meje občin z mejo katastra:

B: Zemljišče s parcelno številko 6/3 k. o. Janžev Vrh – 204, leži glede na predlagano mejo s strani GURS na območju Občine Gornja Radgona, glede na območje OPN Občine Gornja Radgona in mejo katastrske občine pa leži na območju Občine Radenci, zato predlagamo uskladitev meje občin z mejo katastra.

C: Del zemljišča s parc. št. 876, k. o. Spodnji Ivanjci – 211 leži glede na predlagano mejo med občinama Gornja Radgona in Radenci na območju Občine Radenci. Glede na mejo katastrskih občin in območje OPN Občine Gornja Radgona pa je na območju Občine Gornja Radgona, zato predlagamo uskladitev meje občin z mejo katastra.

Obe občini se strinjata s potekom predlagane uskladitve mej med občinama.

V kolikor predlog uskladitve meje ne bo potrjen s strani obeh občinskih svetov, bo ostal v veljavi predlog Geodetske uprave Republike Slovenije. Kakršni koli kasnejši predlogi uskladitve meje med občinami bodo sicer še mogoči, vendar v skladu s 112. členom Zakona o evidentiranju nepremičnin. Na podlagi 27. člena Zakona o spremembah in dopolnitvah Zakona o evidentiranju nepremičnin – ZEN-a, je uskladitev mej med občinami poenostavljena.

Občinskemu svetu predlagamo, da predlog Sklepa o spremembi poteka meje med Občino Gornja Radgona in Občino Benedikt, predlog Sklepa o spremembi poteka meje med Občino Gornja Radgona in Občino Sv. Jurij ob Ščavnici in predlog Sklepa o spremembi poteka meje med Občino Gornja Radgona in Občino Radenci, obravnava in ga sprejme.

PREDLOG SKLEPA

- 1. Občinski svet Občine Gornja Radgona, na podlagi 27. člena Zakona o spremembah in dopolnitvah Zakona o evidentiranju nepremičnin (Uradni list RS, št. 7/18), sprejme Sklep o spremembi poteka meje med Občino Gornja Radgona in Občino Benedikt, s prilogo »Spremembe občinske meje, št. 29_148-1«.**
- 2. Občinski svet Občine Gornja Radgona, na podlagi 27. člena Zakona o spremembah in dopolnitvah Zakona o evidentiranju nepremičnin (uradni list RS, št. 7/18), sprejme Sklep spremembi poteka meje med Občino Gornja Radgona in Občino Sv. Jurij ob Ščavnici, s prilogo »Spremembe občinske meje, št. 29_116-1«.**
- 3. Občinski svet Občine Gornja Radgona, na podlagi 27. člena Zakona o spremembah in dopolnitvah Zakona o evidentiranju nepremičnin (Uradni list RS, št. 7/18), sprejme Sklep o spremembi poteka meje med Občino Gornja Radgona in Občino Radenci, s prilogo »Spremembe občinske meje, št. 29_100-1«.**

Gornja Radgona, april 2019

Pripravila:
Suzana Rakuša, dipl. upr. org., l.r.

ŽUPAN
OBČINE GORNJA RADGONA
Stanislav ROJKO, l.r.

Obrazec 1 (ZEN-A – 27. člen)
Številka: 29_148-1
Datum: 5.4.2019

Spremembe občinske meje

Ime občine, ki je poslala spremembe: Gornja Radgona
OB_ID občine, ki je poslala spremembe: 29
Datum prejema elektronskega sporočila s slojem sprememb: 1.4.2019

Občine, ki so uskladile spremembe medsebojne meje:

Ime občine	OB_ID občine
Gornja Radgona	29
Benedikt	148

Seznam parcel, ki se jih v celoti prenese v drugo občino:

Parcela		Prvotna občina		Nova občina	
K.O.	Štev. parcele	Ime	OB_ID	Ime	OB_ID
208	1306/1	Benedikt	148	Gornja Radgona	29
208	1306/2	Benedikt	148	Gornja Radgona	29
517	309/2	Gornja Radgona	29	Benedikt	148
517	309/5	Gornja Radgona	29	Benedikt	148

Seznam parcel, ki se jih deloma prenese v drugo občino:

Parcela		Prvotna občina		Nova občina	
K.O.	Štev. parcele	Ime	OB_ID	Ime	OB_ID
<i>Ni sprememb</i>					

Obrazec je pripravljen kot priloga k aktu, ki ga potrdijo pristojni organi udeleženih občin.

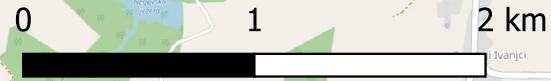
V nadaljevanju so podane pregledna skica in skice posameznih sprememb.

Pregledna skica sprememb



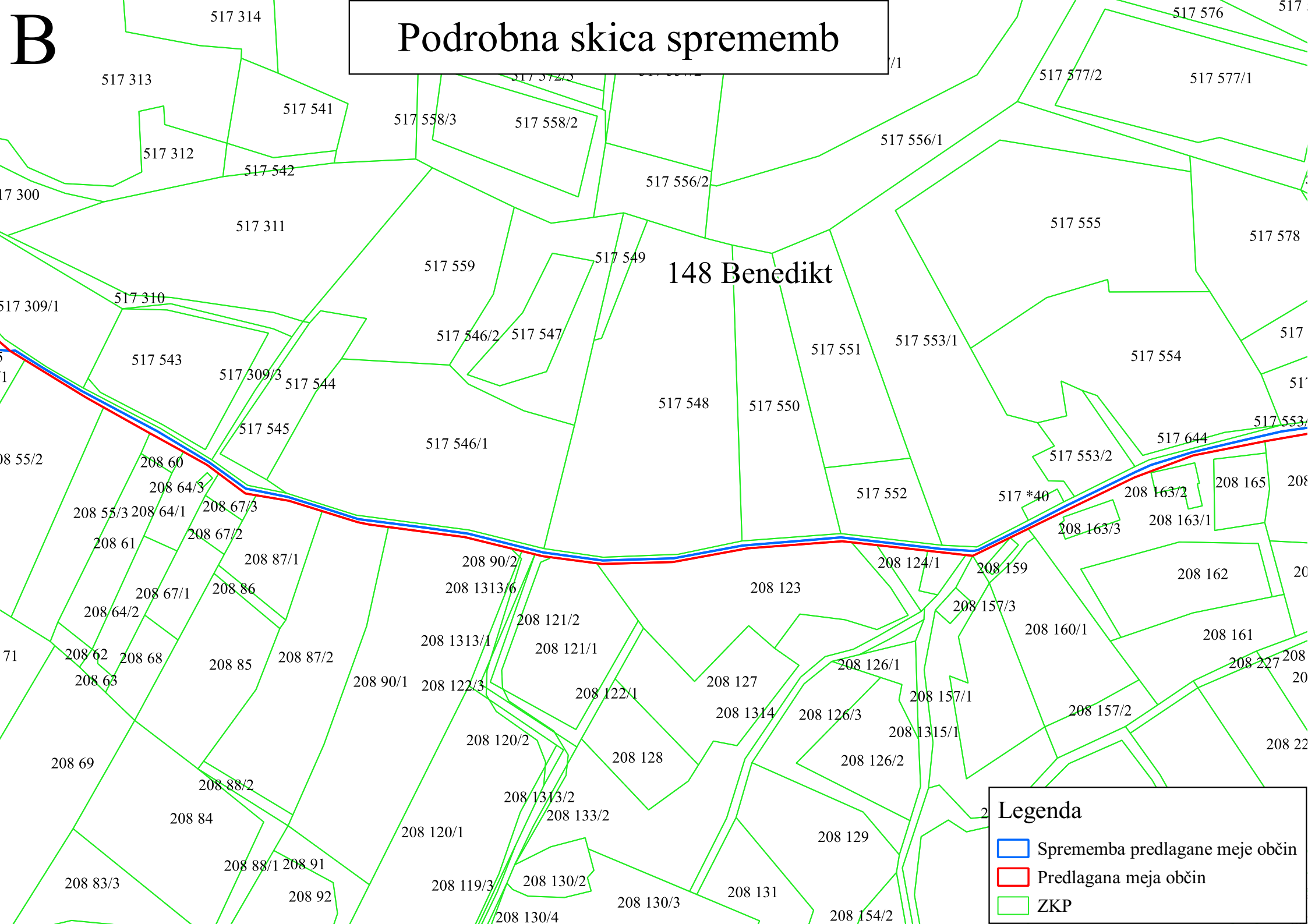
148 Benedikt

29 Gornja Radgona






B

Podrobna skica sprememb

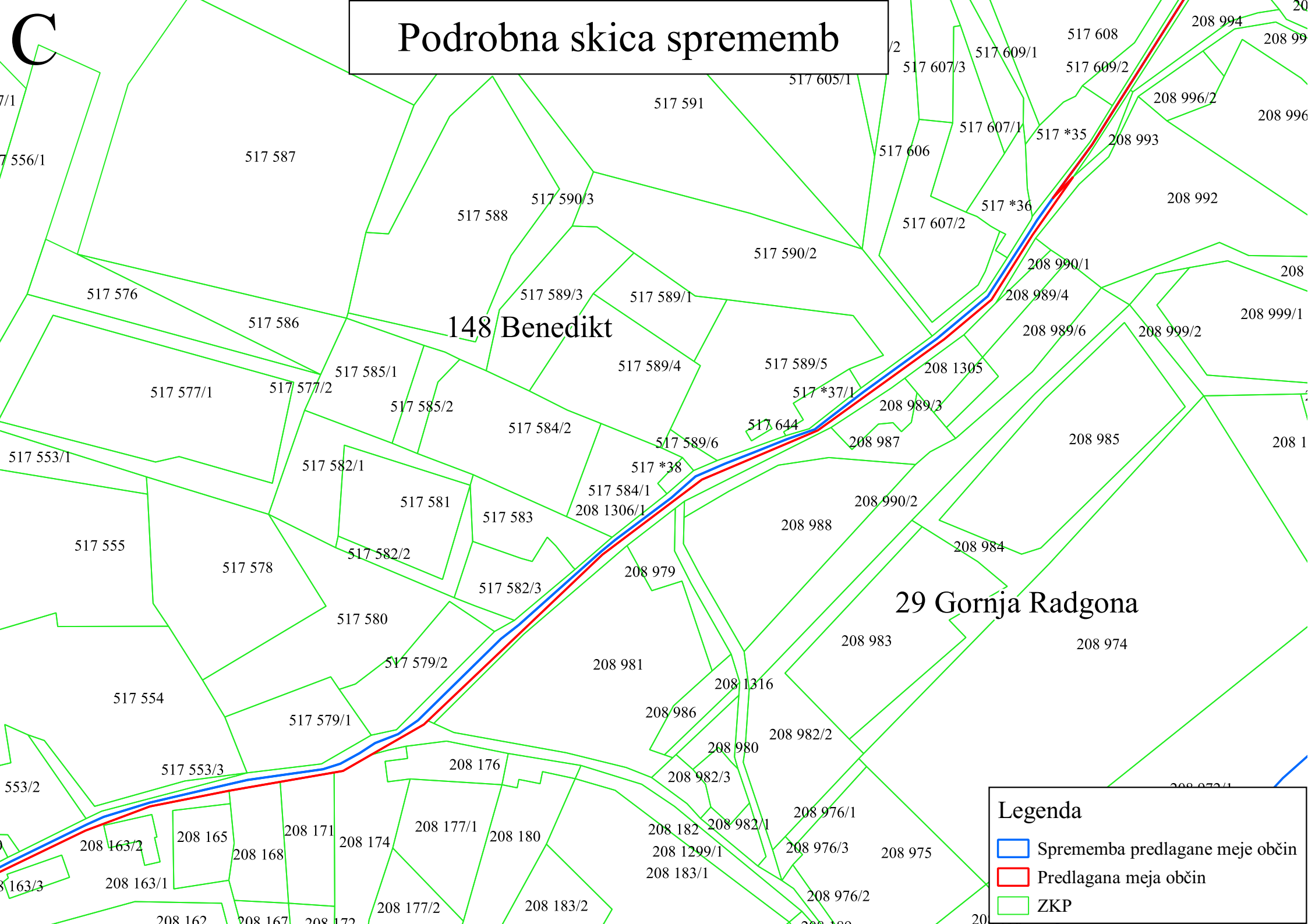


148 Benedikt

Legenda

-  Sprememba predlagane meje občin
-  Predlagana meja občin
-  ZKP




Podrobna skica sprememb



148 Benedikt

29 Gornja Radgona

Legenda

-  Sprememba predlagane meje občin
-  Predlagana meja občin
-  ZKP

Obrazec 1 (ZEN-A – 27. člen)

Številka: 29_116-1

Datum: 8.4.2019

Spremembe občinske meje

Ime občine, ki je poslala spremembe: Gornja Radgona

OB_ID občine, ki je poslala spremembe: 29

Datum prejema elektronskega sporočila s slojem sprememb: 8.4.2019

Občine, ki so uskladile spremembe medsebojne meje:

Ime občine	OB_ID občine
Gornja Radgona	29
Sveti Jurij ob Ščavnici	116

Seznam parcel, ki se jih v celoti prenese v drugo občino:

Parcela		Prvotna občina		Nova občina	
K.O.	Štev. parcele	Ime	OB_ID	Ime	OB_ID
211	381/2	Sveti Jurij ob Ščavnici	116	Gornja Radgona	29
211	780	Sveti Jurij ob Ščavnici	116	Gornja Radgona	29
211	781	Sveti Jurij ob Ščavnici	116	Gornja Radgona	29
211	782	Sveti Jurij ob Ščavnici	116	Gornja Radgona	29
211	783	Sveti Jurij ob Ščavnici	116	Gornja Radgona	29
211	784	Sveti Jurij ob Ščavnici	116	Gornja Radgona	29
211	785	Sveti Jurij ob Ščavnici	116	Gornja Radgona	29
211	786	Sveti Jurij ob Ščavnici	116	Gornja Radgona	29
211	787	Sveti Jurij ob Ščavnici	116	Gornja Radgona	29
211	788	Sveti Jurij ob Ščavnici	116	Gornja Radgona	29
211	789	Sveti Jurij ob Ščavnici	116	Gornja Radgona	29
211	791	Sveti Jurij ob Ščavnici	116	Gornja Radgona	29
211	792	Sveti Jurij ob Ščavnici	116	Gornja Radgona	29

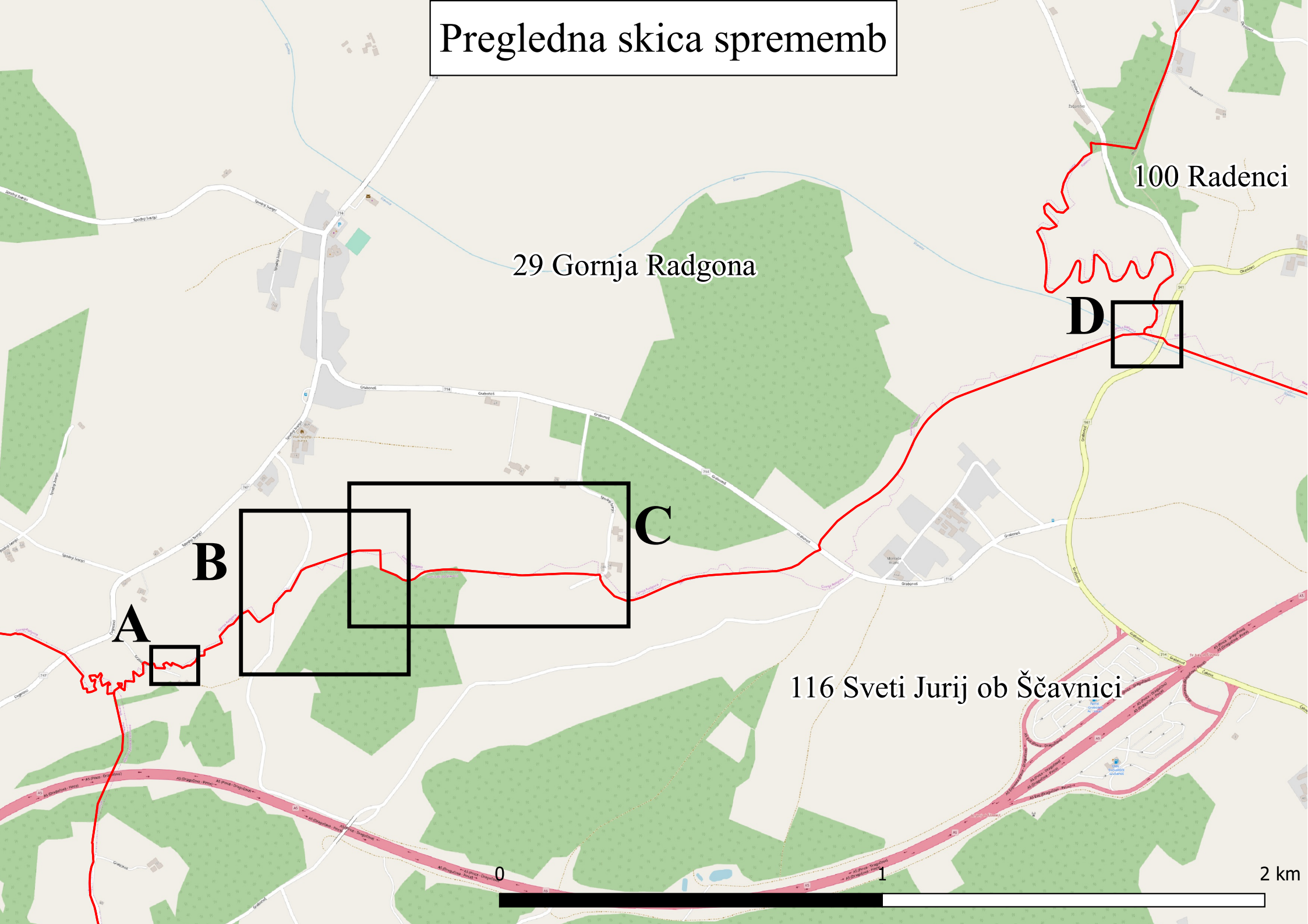
Seznam parcel, ki se jih deloma prenese v drugo občino:

Parcela		Prvotna občina		Nova občina	
K.O.	Štev. parcele	Ime	OB_ID	Ime	OB_ID
211	846	Sveti Jurij ob Ščavnici	116	Gornja Radgona	29

Obrazec je pripravljen kot priloga k aktu, ki ga potrdijo pristojni organi udeleženih občin.

V nadaljevanju so podane pregledna skica in skice posameznih sprememb.

Pregledna skica sprememb



29 Gornja Radgona

100 Radenci

D

C

B

A

116 Sveti Jurij ob Ščavnici

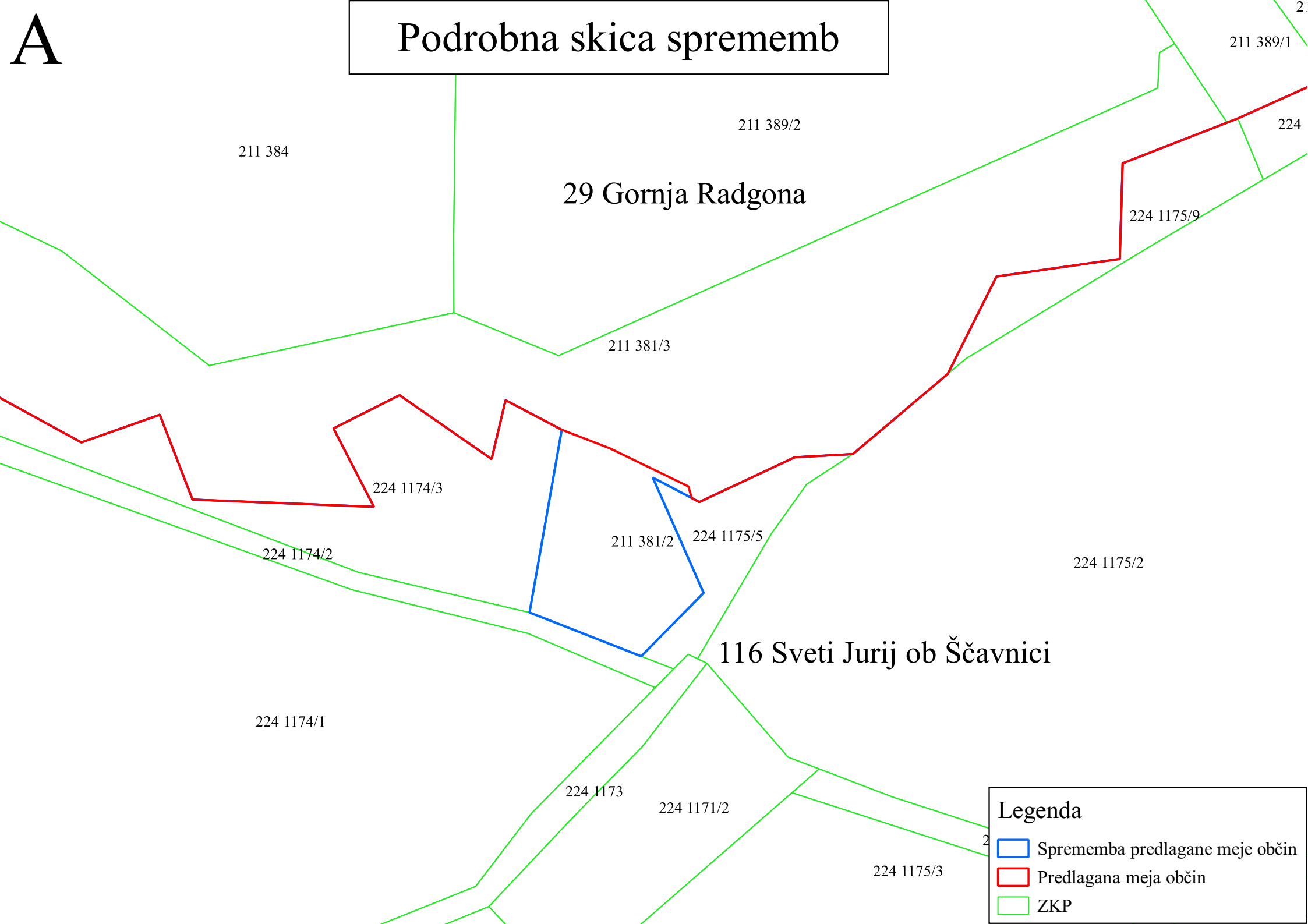
0

1

2 km

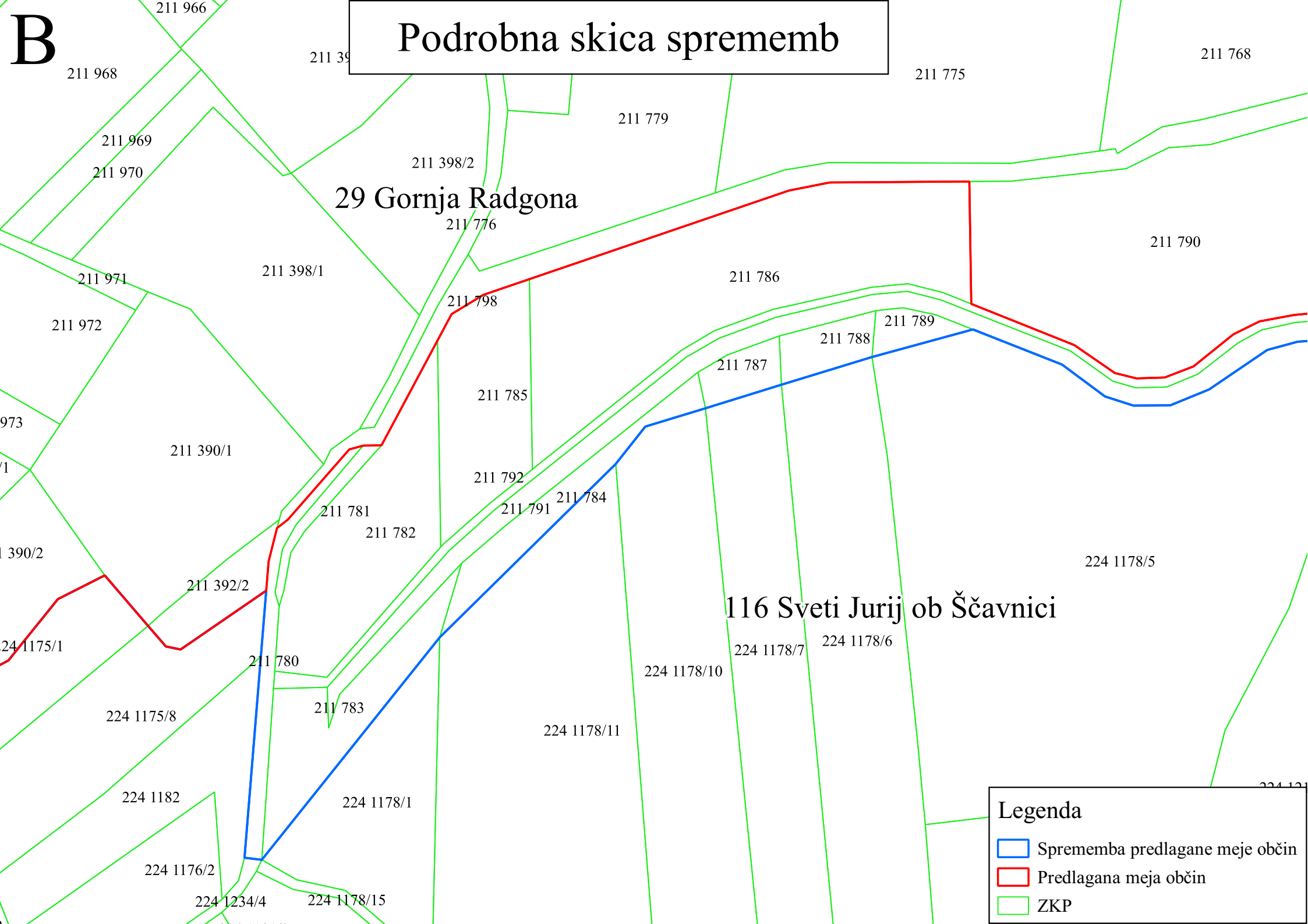
A

Podrobna skica sprememb



B

Podrobna skica sprememb



211 968

211 39

211 775

211 768

211 969

211 779

211 970

211 398/2

29 Gornja Radgona

211 971

211 398/1

211 776

211 790

211 972

211 798

211 786

973

211 390/1

211 785

211 788

1

211 781

211 792

211 787

211 789

1 390/2

211 782

211 791

211 784

224 1178/5

224 1175/1

211 392/2

211 780

116 Sveti Jurij ob Ščavnici

224 1178/7

224 1178/6

224 1178/10

224 1175/8

211 783

224 1178/11

224 1182

224 1178/1

224 1176/2

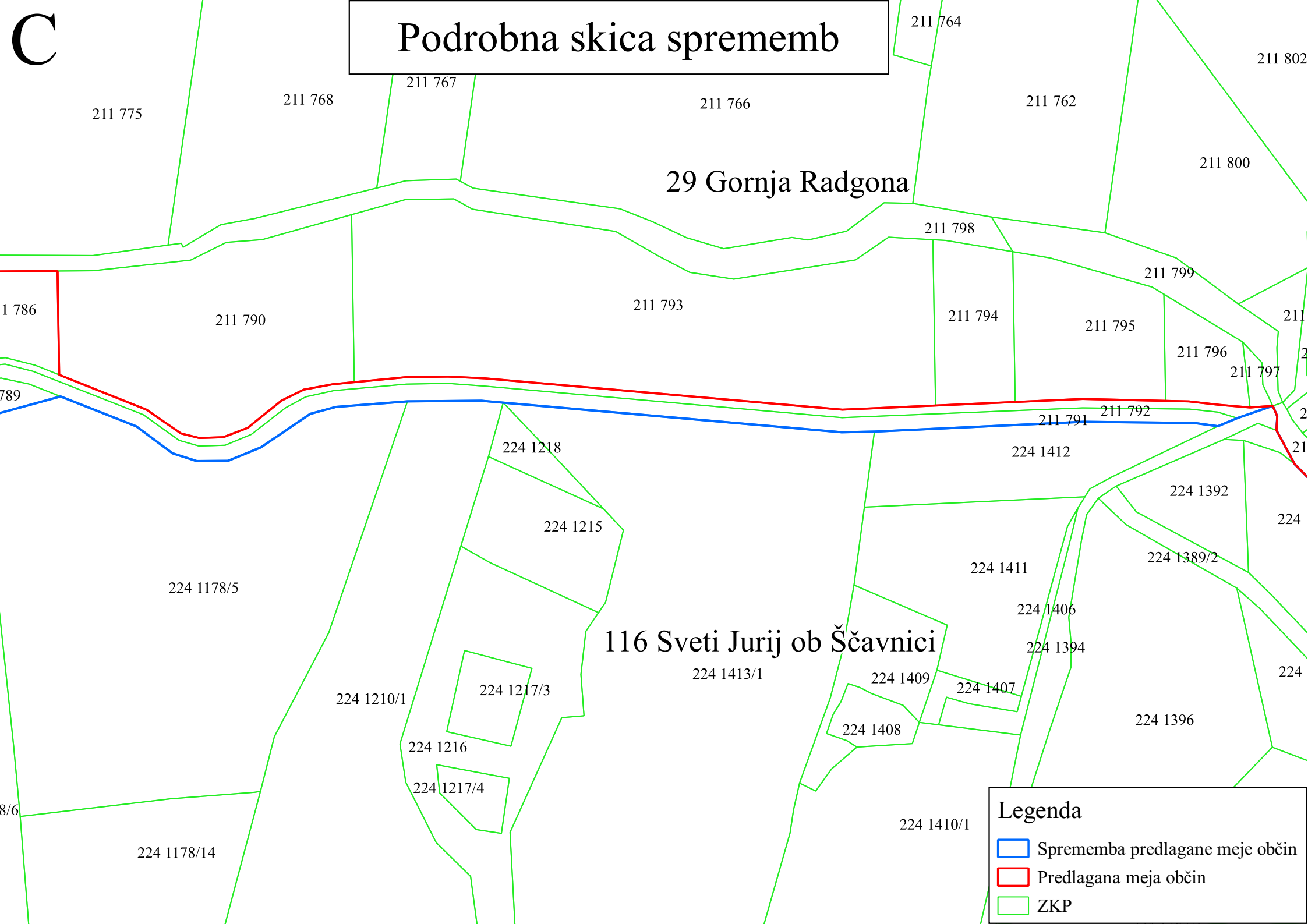
224 1234/4

224 1178/15




224 1178/12

C

Podrobna skica sprememb

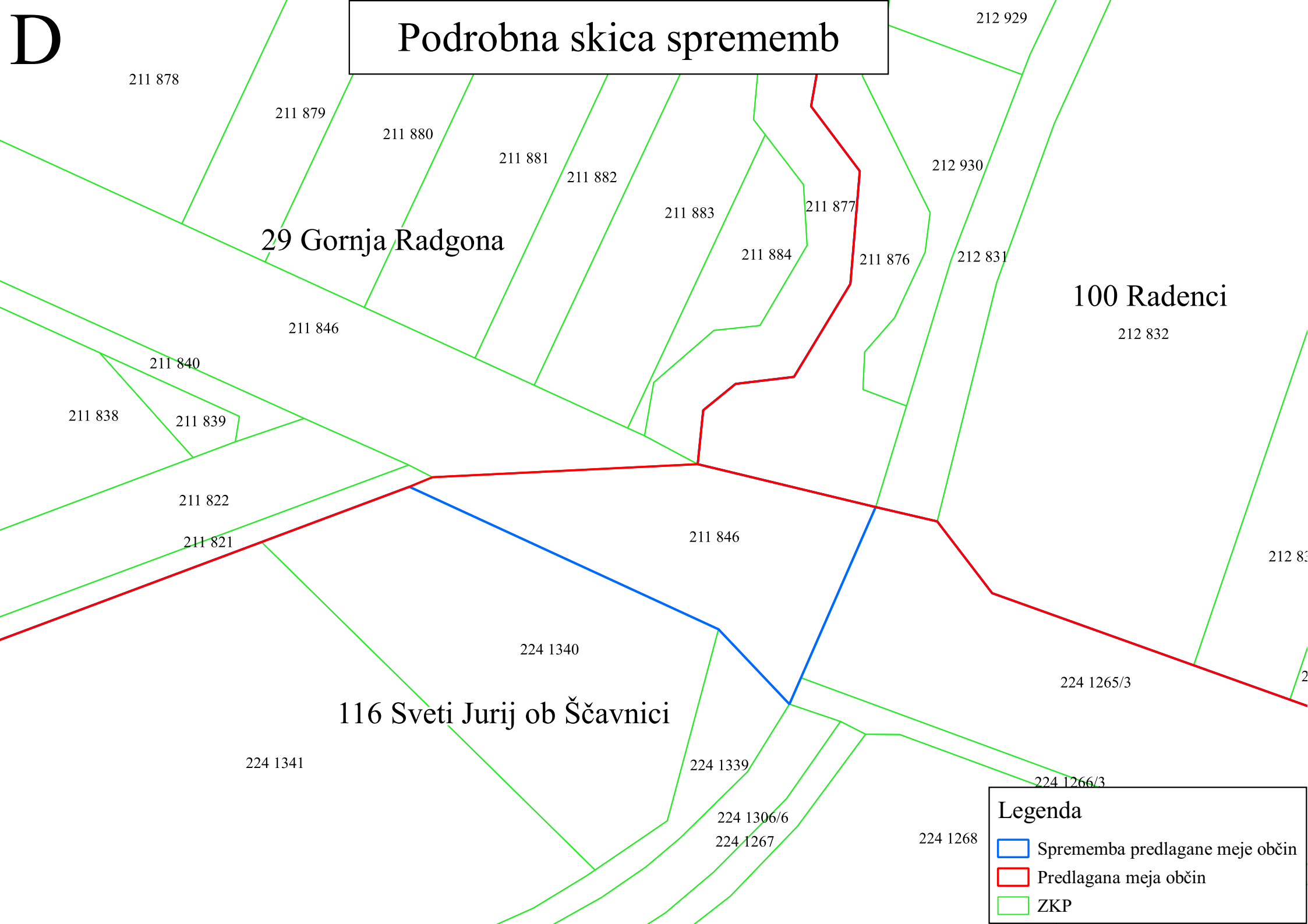


Legenda

-  Sprememba predlagane meje občin
-  Predlagana meja občin
-  ZKP

D

Podrobna skica sprememb






29 Gornja Radgona

100 Radenci

116 Sveti Jurij ob Ščavnici

Legenda

-  Sprememba predlagane meje občin
-  Predlagana meja občin
-  ZKP

Obrazec 1 (ZEN-A – 27. člen)
Številka: 29_100-1
Datum: 16.4.2019

Spremembe občinske meje

Ime občine, ki je poslala spremembe: Gornja Radgona
OB_ID občine, ki je poslala spremembe: 29
Datum prejema elektronskega sporočila s slojem sprememb: 12.4.2019

Občine, ki so uskladile spremembe medsebojne meje:

Ime občine	OB_ID občine
Gornja Radgona	29
Radenci	100

Seznam parcel, ki se jih v celoti prenese v drugo občino:

Parcela		Prvotna občina		Nova občina	
K.O.	Štev. parcele	Ime	OB_ID	Ime	OB_ID
204	101	Gornja Radgona	29	Radenci	100
204	116	Gornja Radgona	29	Radenci	100
204	6/3	Gornja Radgona	29	Radenci	100

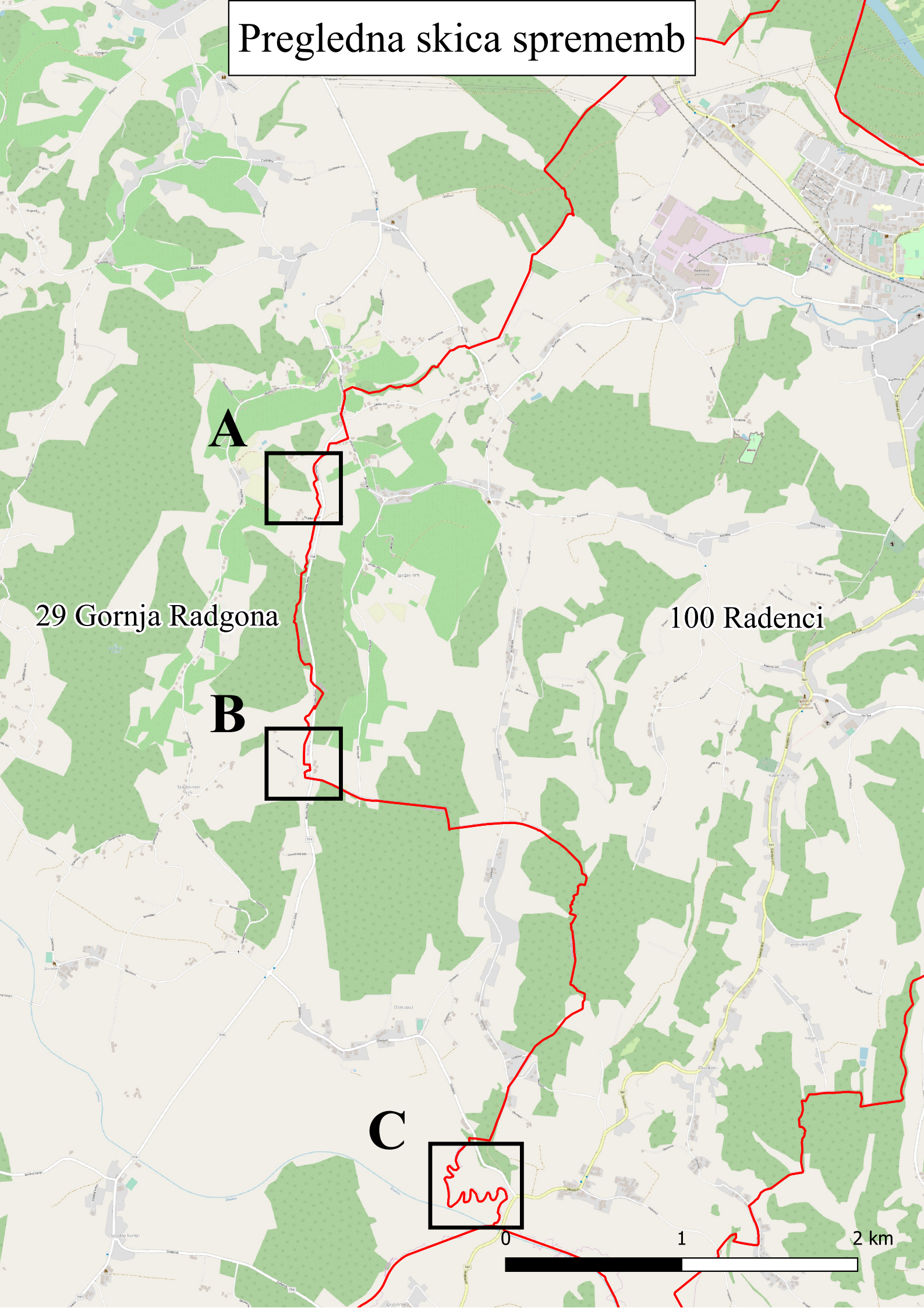
Seznam parcel, ki se jih deloma prenese v drugo občino:

Parcela		Prvotna občina		Nova občina	
K.O.	Štev. parcele	Ime	OB_ID	Ime	OB_ID
211	876	Radenci	100	Gornja Radgona	29

Obrazec je pripravljen kot priloga k aktu, ki ga potrdijo pristojni organi udeleženih občin.

V nadaljevanju so podane pregledna skica in skice posameznih sprememb.

Pregledna skica sprememb



29 Gornja Radgona

100 Radenci

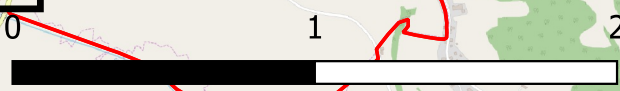
A



B

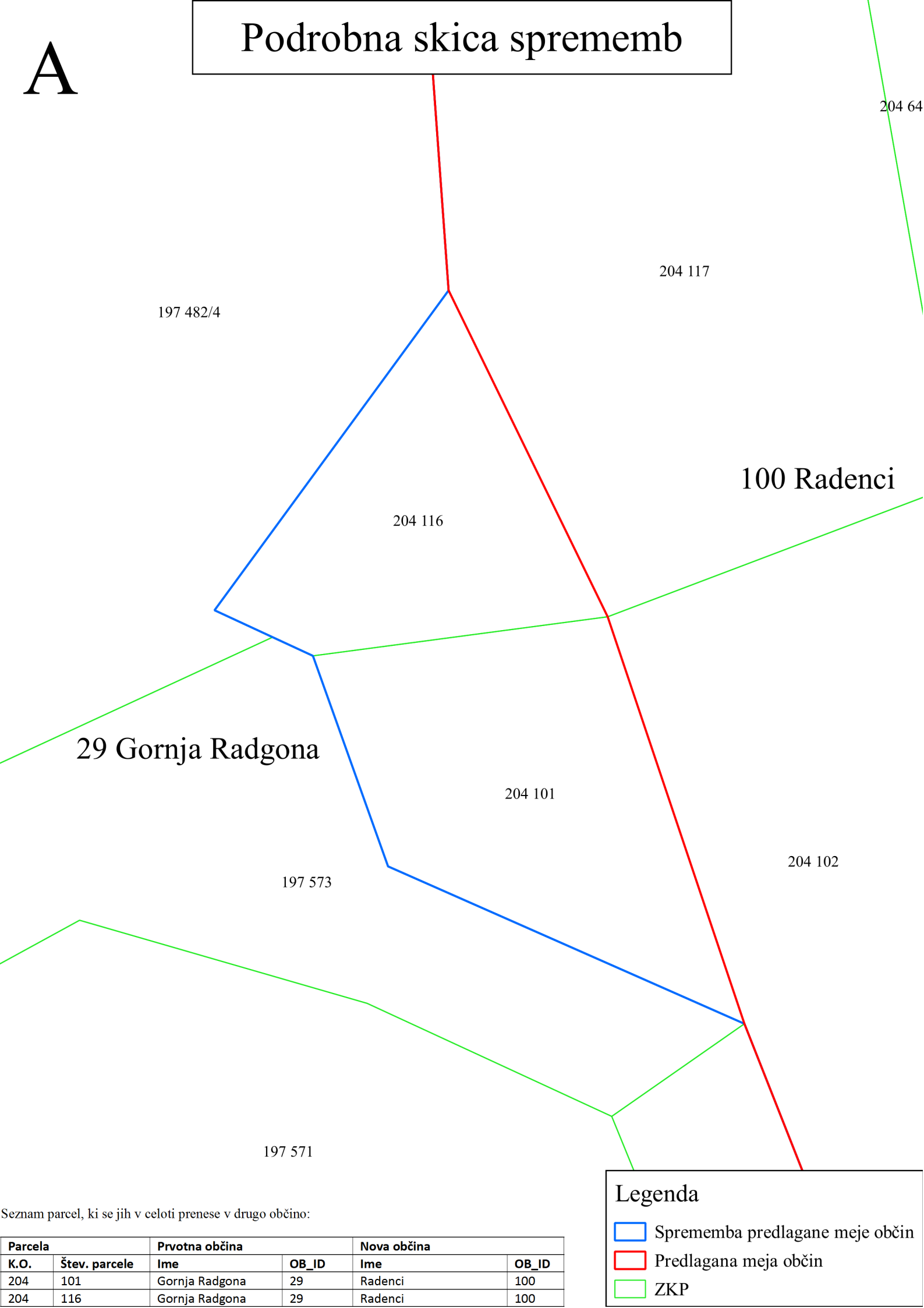


C



A




Podrobna skica sprememb



Seznam parcel, ki se jih v celoti prenese v drugo občino:

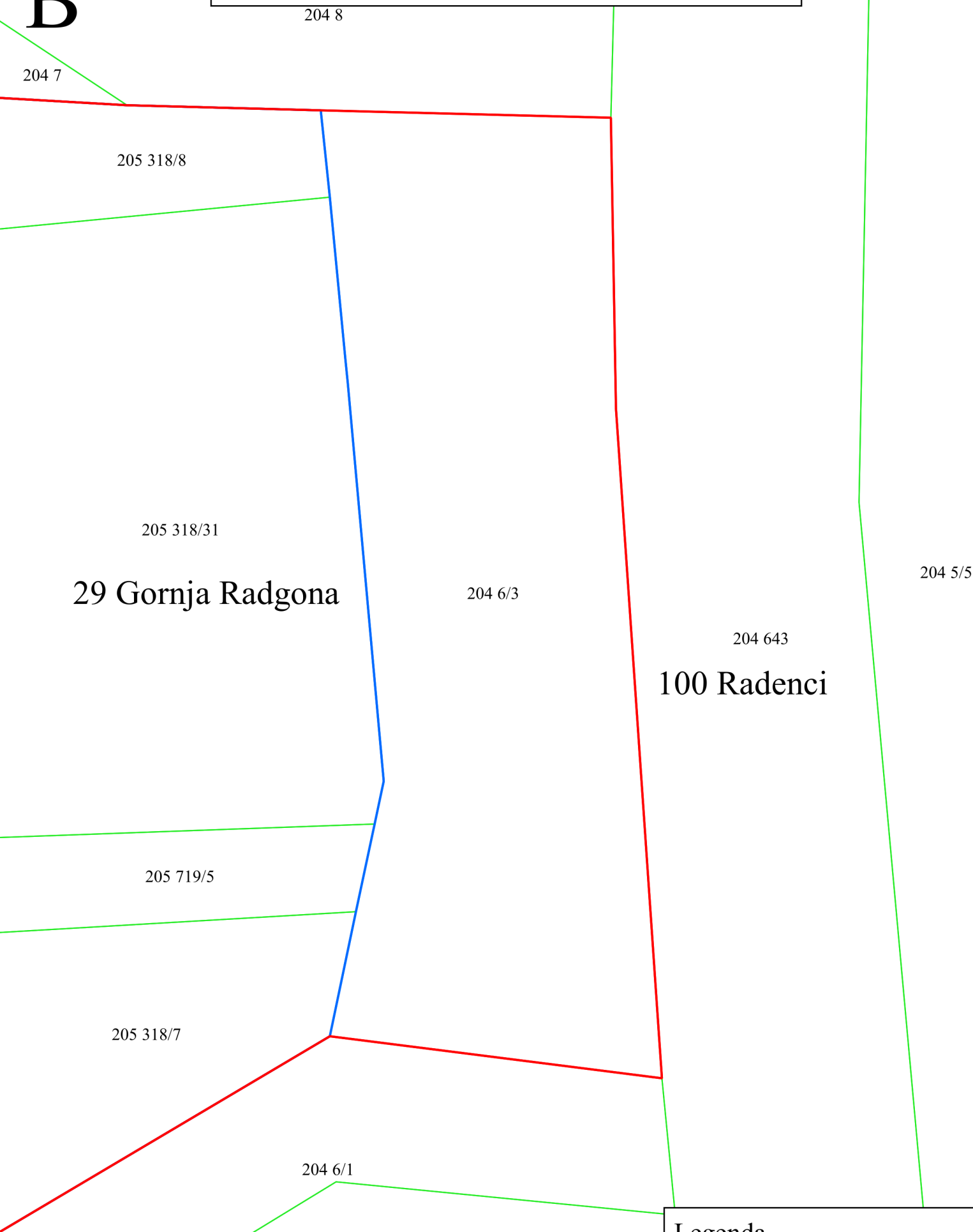
Parcela		Prvotna občina		Nova občina	
K.O.	Štev. parcele	Ime	OB_ID	Ime	OB_ID
204	101	Gornja Radgona	29	Radenci	100
204	116	Gornja Radgona	29	Radenci	100

Legenda

-  Sprememba predlagane meje občin
-  Predlagana meja občin
-  ZKP

B

Podrobna skica sprememb



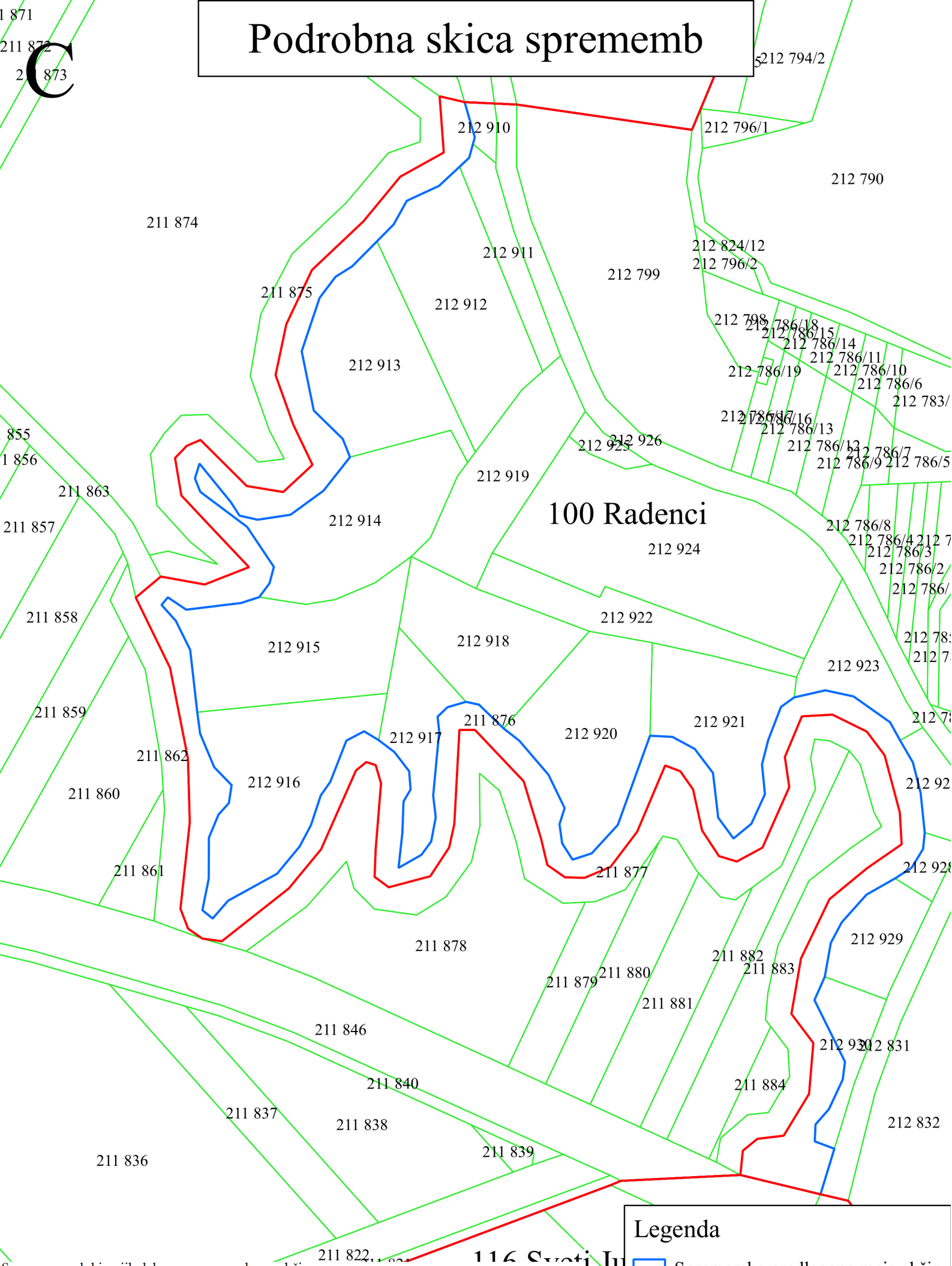
Seznam parcel, ki se jih v celoti prenese v drugo občino:

Parcela		Prvotna občina		Nova občina	
K.O.	Štev. parcele	Ime	OB_ID	Ime	OB_ID
204	6/3	Gornja Radgona	29	Radenci	100

Legenda

- Sprememba predlagane meje občin
- Predlagana meja občin
- ZKP

Podrobna skica sprememb



Seznam parcel, ki se jih deloma prenese v drugo občino:

Parcela		Prvotna občina		Nova občina	
K.O.	Štev. parcele	Ime	OB_ID	Ime	OB_ID
211	876	Radenci	100	Gornja Radgona	29

Legenda

- Sprememba predlagane meje občin
- Predlagana meja občin
- ZKP