

PREDLOG SPREMEMB ODLOKA O KATEGORIZACIJI OBČINSKIH CEST V OBČINI GORNJA RADGONA

NAROČNIK
Občina Gornja Radgona
Partizanska cesta 13
9250 Gornja Radgona

IZVAJALEC
REALIS, d.o.o.
Ljubljanska cesta 33
1236 Trzin

OKTOBER, 2020

KAZALO

1. OSNOVNI PODATKI.....	3
1.1. NAROČNIK.....	3
1.2. IZVAJALEC	3
2. PODLAGE ZA KATEGORIZACIJO OBČINSKIH CEST.....	4
2.1. PREDPISI.....	4
2.2. VELJAVNI OBČINSKI AKTI	4
3. NOVE KATEGORIZACIJE CEST	5
4. SPREMEMBE IN DOPOLNITVE OBSTOJEČE KATEGORIZACIJE CEST.....	6
4.1. USKLADITEV KATEGORIZACIJE CEST Z DEJANSKIM STANJEM POTEKOV CEST V NARAVI	6
4.1.1. Ostale manjše uskladitve kategorizacij cest z dejanskim potekom v naravi.....	29
4.2. PODALJŠANJE KATEGORIZACIJE CEST.....	37
4.3. KRAJŠANJE KATEGORIZACIJE CEST	44
5. UKINITEV KATEGORIZACIJE CEST	85
6. OSTALE USKLADITVE KATEGORIZACIJE CEST	88
6.1. STIKANJE OBČINSKIH CEST Z DRŽAVNIMI CESTAMI.....	88
6.2. STIKANJE OBČINSKIH CEST S CESTAMI SOSEDNIJH OBČIN.....	93
6.3. STIKANJE OBČINSKIH CEST Z GOZDNIMI CESTAMI	97
7. SPREMEMBA DOLŽIN KATEGORIZIRANIH OBČINSKIH CEST	98

1. OSNOVNI PODATKI

1.1. NAROČNIK

Ime	Občina Gornja Radgona
Naslov	Partizanska cesta 13, 9250 Gornja Radgona
Matična številka	5880289
Župan	Stanislav Rojko
Odgovorna oseba za izvedbo projekta	Danijel Borko
Elektronska pošta	danijel.borko@gor-radgona.si
Telefon	(02) 564 38 20
Davčna številka	SI 40051846

1.2. IZVAJALEC

Ime	REALIS informacijske tehnologije, d.o.o.
Naslov	Ljubljanska cesta 33, 1236 Trzin
Matična številka	1304020
Direktor	Aleš Marinšek
Odgovorna oseba za izvedbo projekta	Blaž Kralj
Elektronska pošta	blaz.kralj@realis.si
Telefon	(041) 901 580
Davčna številka	SI 32400306

2. PODLAGE ZA KATEGORIZACIJO OBČINSKIH CEST


2.1. PREDPISI


- Zakon o cestah (ZCes-1); Uradni list RS, št. 109/10, 48/12, 36/14 – odl. US, 46/15 in 10/18,
- Uredba o merilih za kategorizacijo javnih cest; Uradni list RS, št. 49/97 in 113/09,
- Pravilnik o načinu označevanja javnih cest in o evidencah o javnih cestah in objektih na njih; Uradni list RS, št. 49/97 in 2/04,
- Navodilo občinam za pripravo dopolnitev ali spremembo odloka o kategorizaciji občinskih javnih cest (NA 0039/R1).

2.2. VELJAVNI OBČINSKI AKTI

- Statut Občine Gornja Radgona; Uradno glasilo Občine Gornja Radgona, št. 1/15,
- Odlok o kategorizaciji občinskih cest v Občini Gornja Radgona; Uradno glasilo Občine Gornja Radgona, lokalni časopis Prepih, št. 85/14.

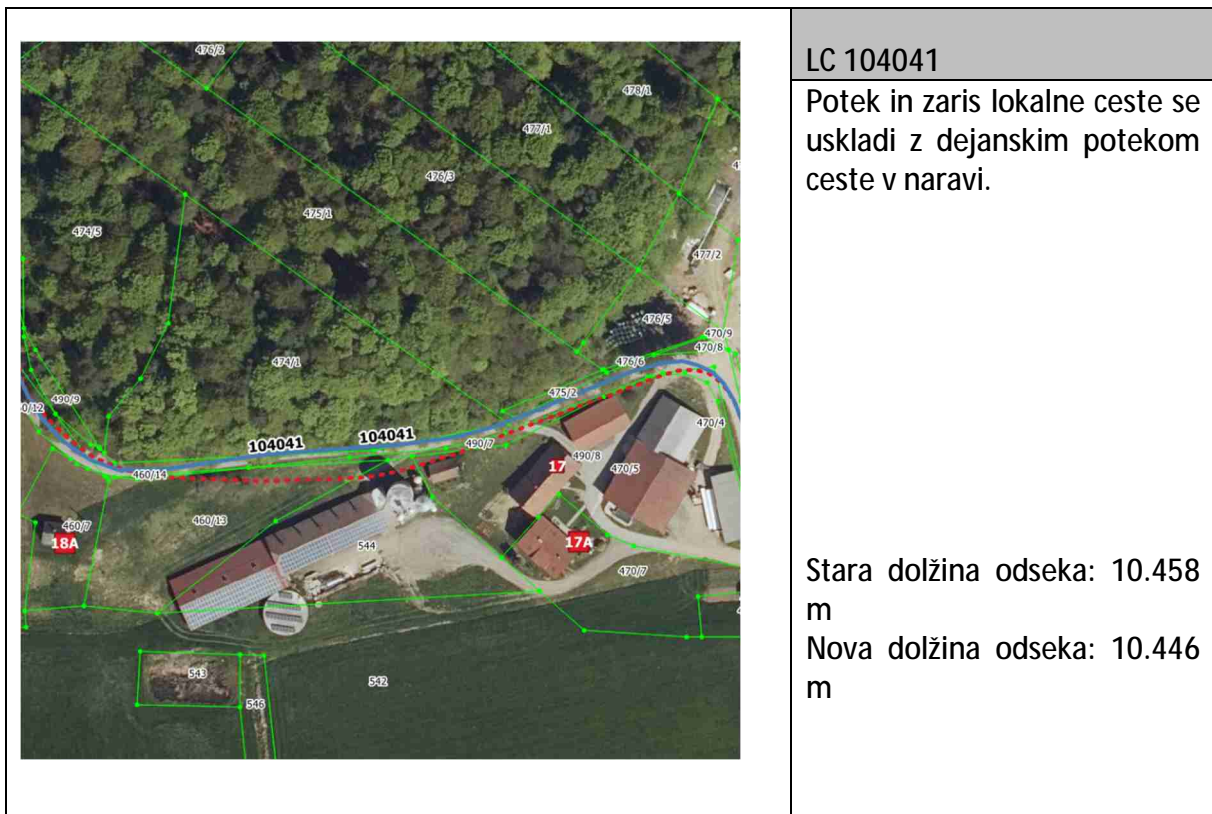
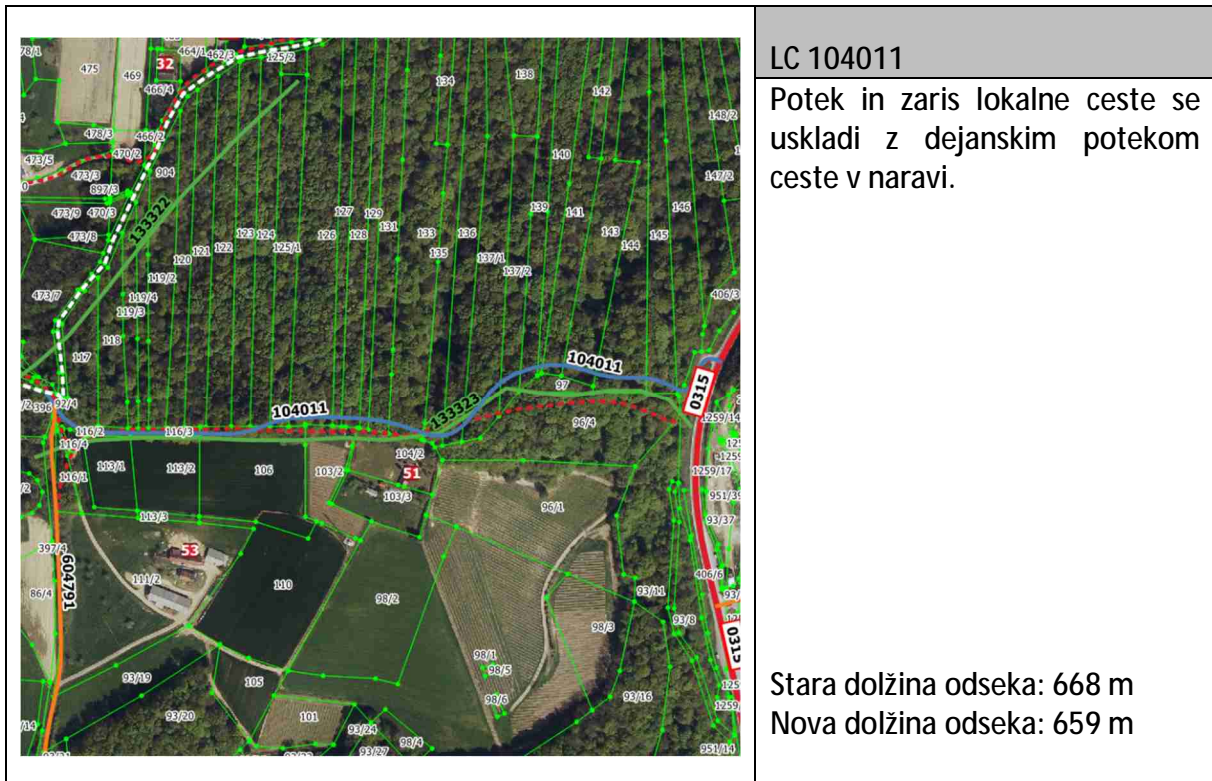
3. NOVE KATEGORIZACIJE CEST

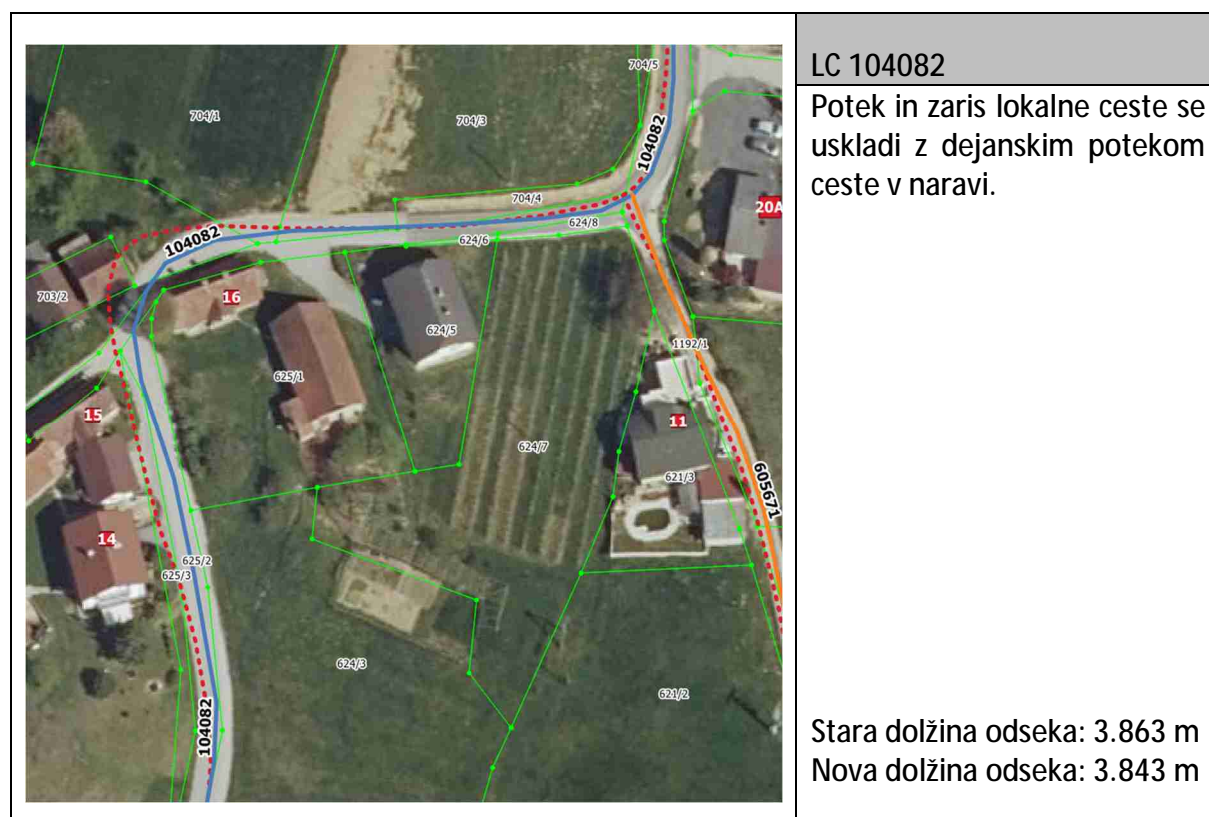
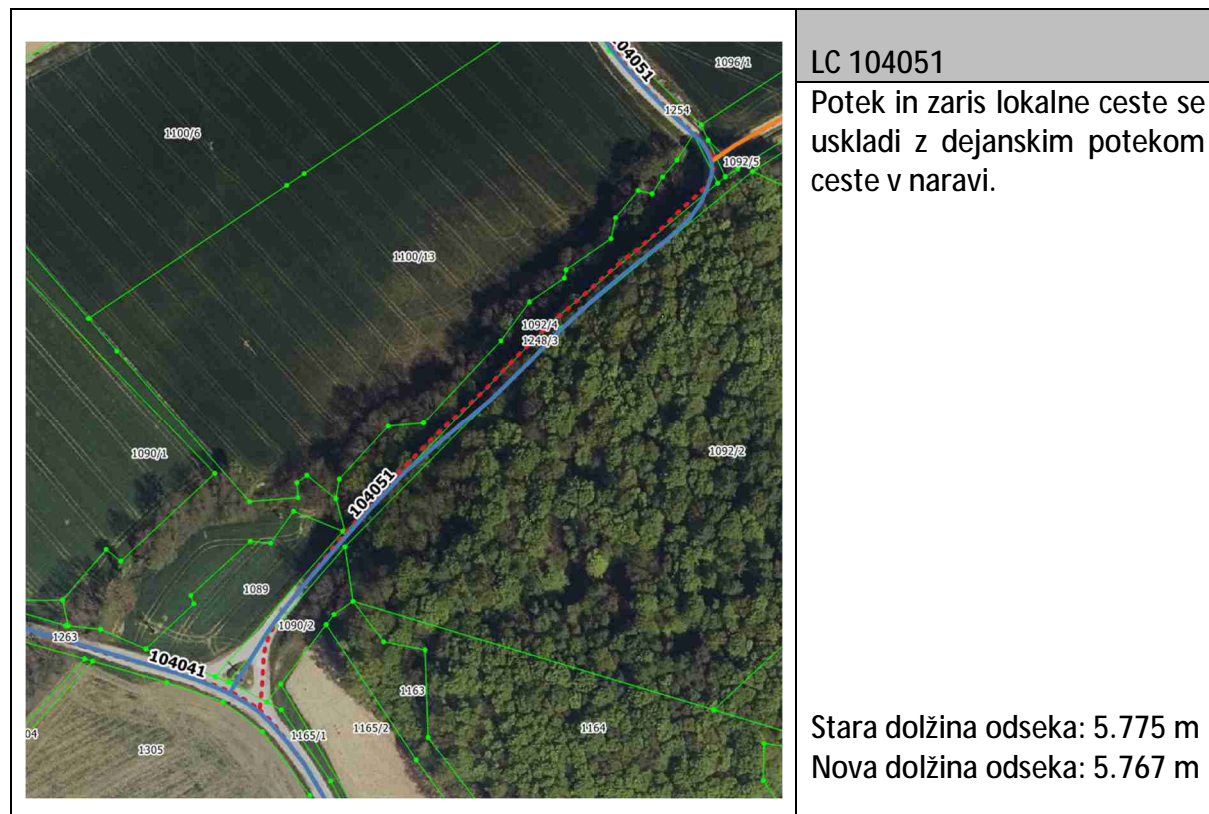
	<p>JP 604851</p> <p>Kategorizira se nova javna pot od državne ceste R2 438/1307 po parcelah 591/3, 593/2, 599/2, 614/2, in 733, vse k.o. 189-Hercegovščak, do vodarne Podgrad.</p> <p>Nova dolžina odseka: 222 m</p>
--	---

	<p>JP 605072</p> <p>Kategorizira se nova javna pot po delu ukinjenega odseka JP 605071. Razlog preštevilčenja je obstoj odseka JP 605071 v Občini Benedikt, saj bi zgolj s krajšanjem obstajala dva nepovezana odseka z enako številko.</p> <p>Nova dolžina odseka: 105 m</p>
---	--

4. SPREMEMBE IN DOPOLNITVE OBSTOJEČE KATEGORIZACIJE CEST

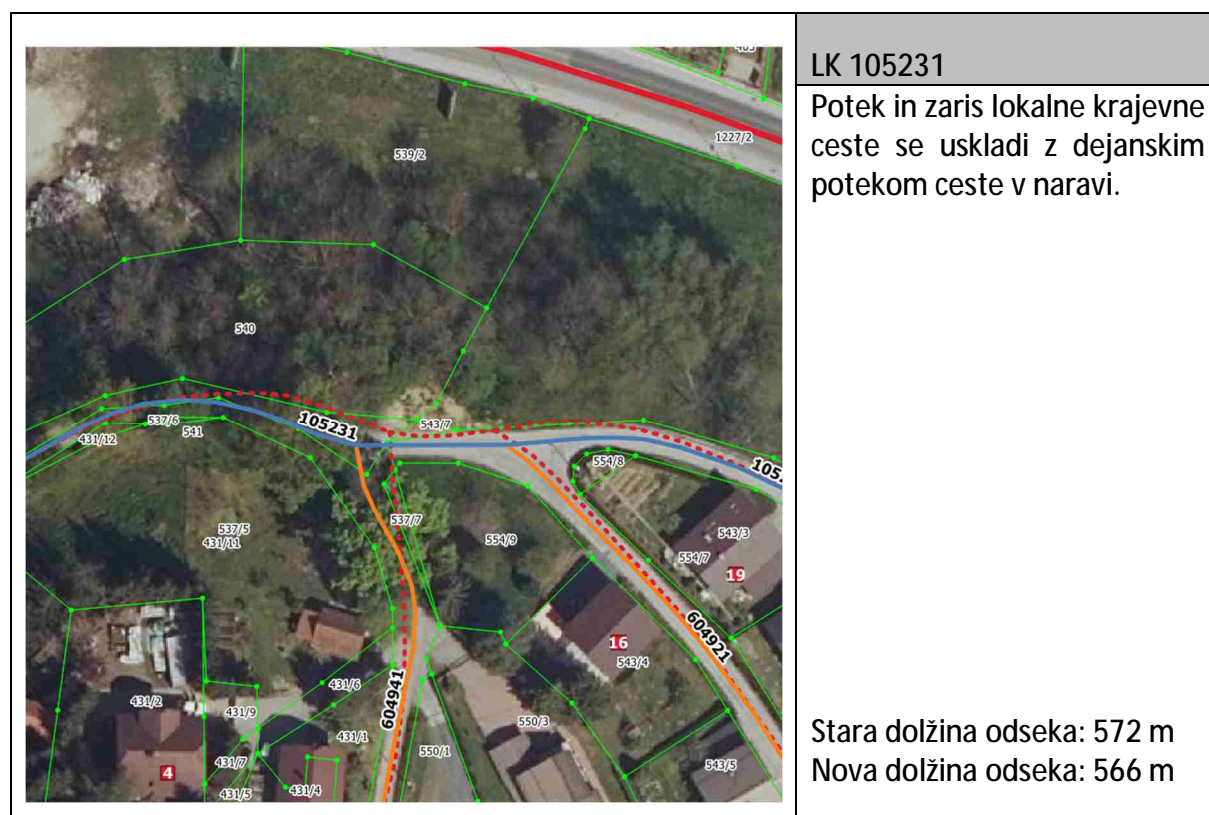
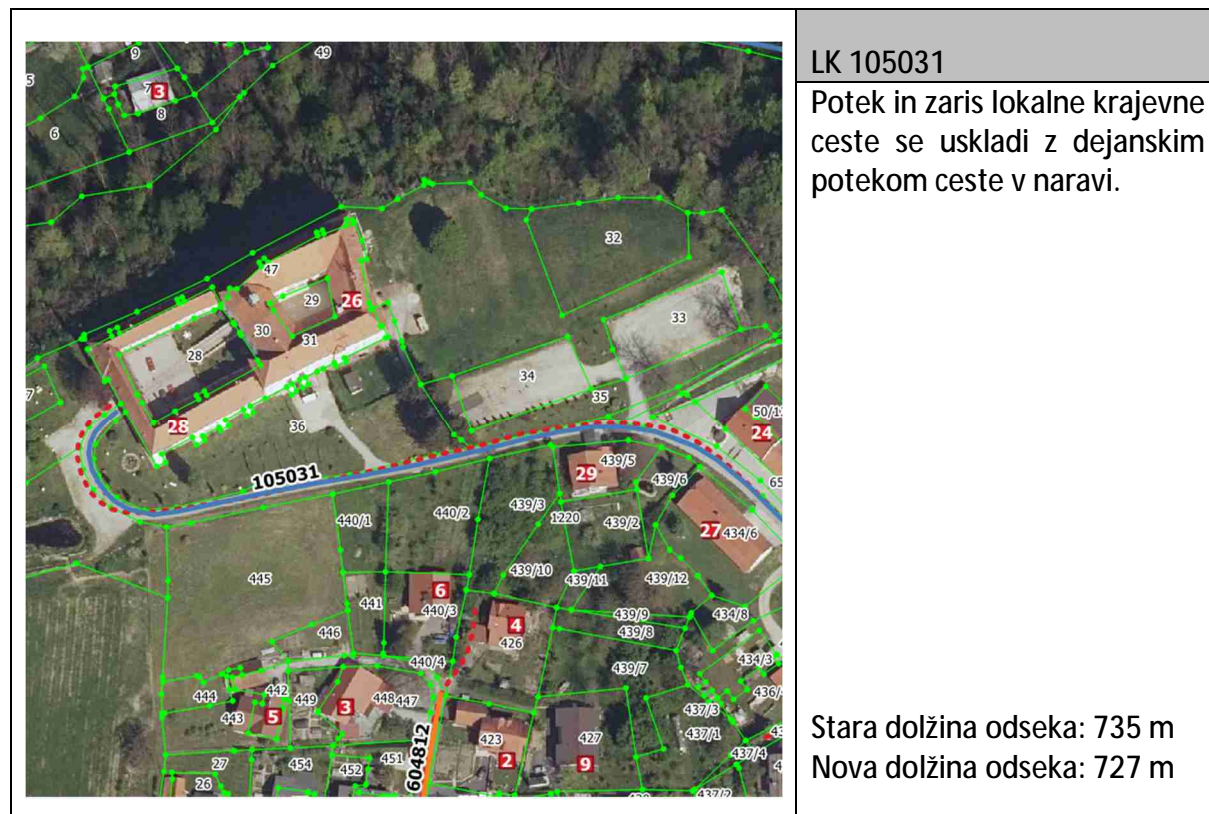
4.1. USKLADITEV KATEGORIZACIJE CEST Z DEJANSKIM STANJEM POTEKOV CEST V NARAVI

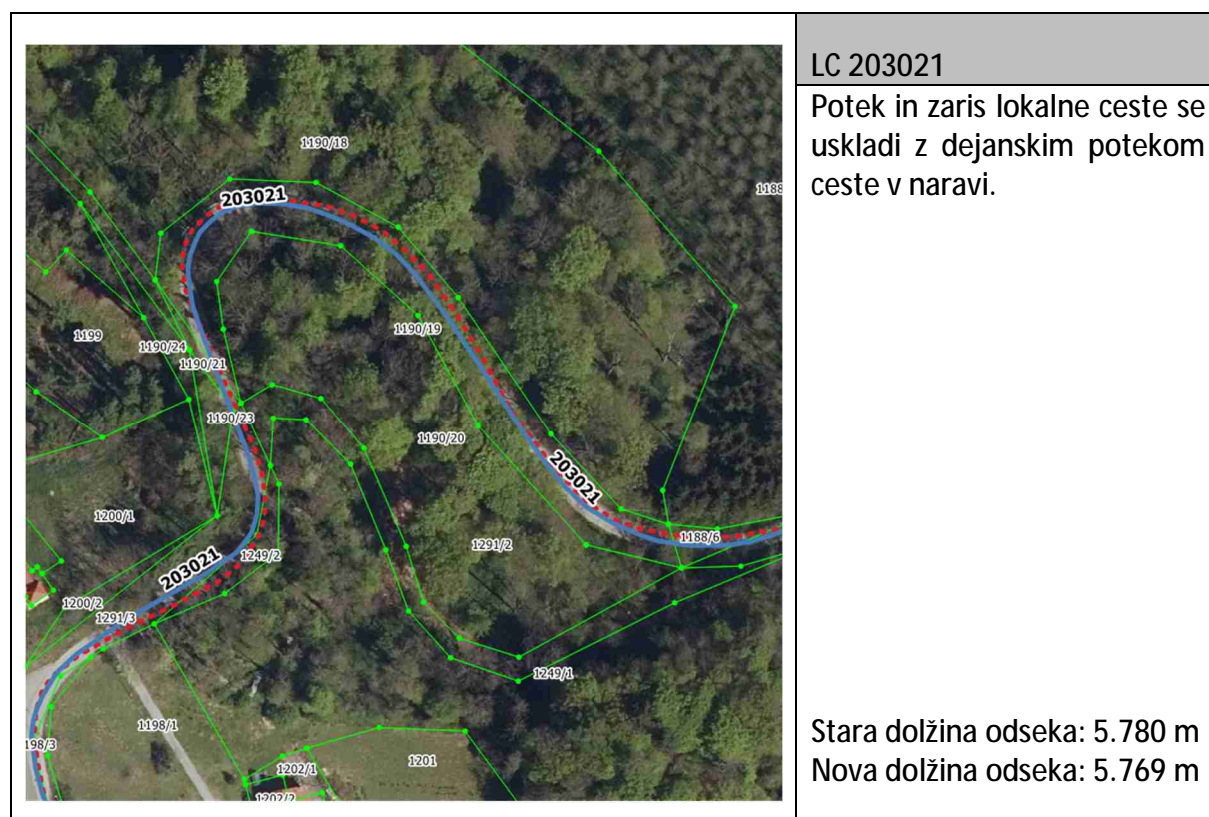
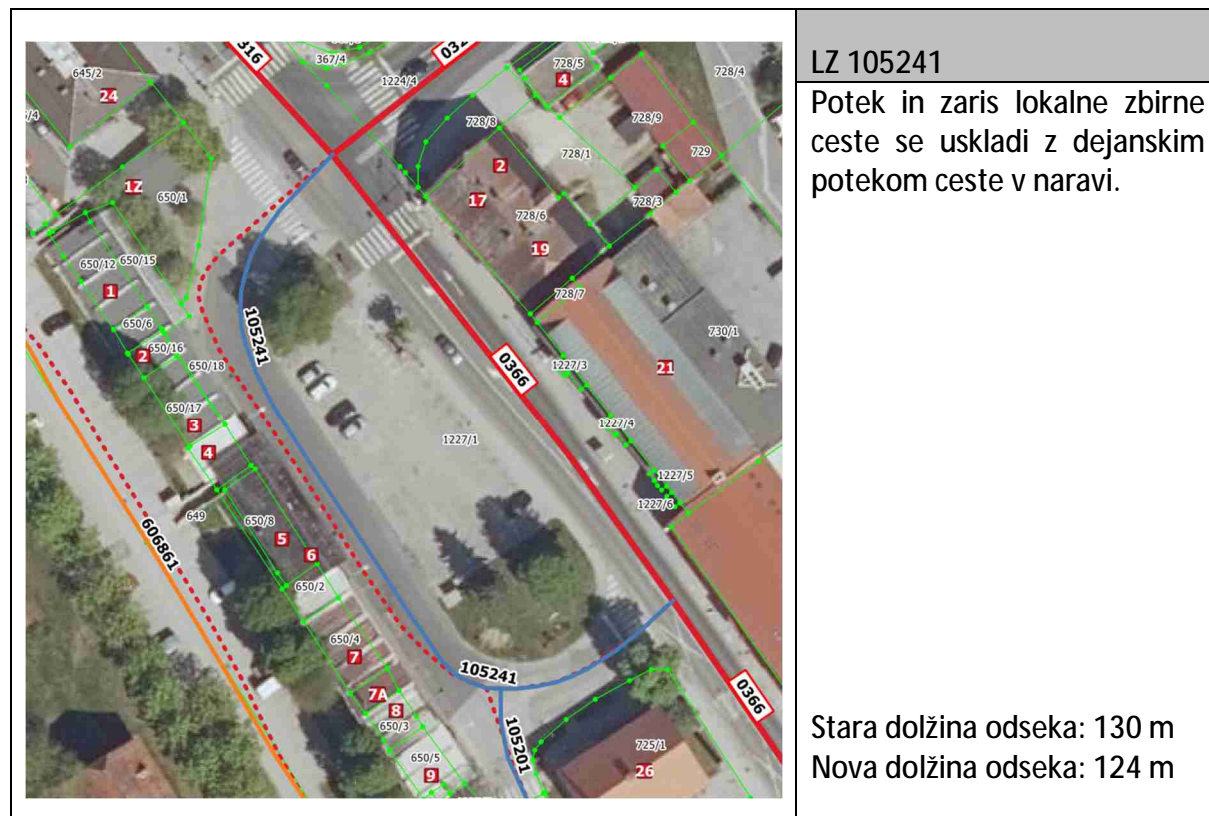




	<p>LC 104121</p> <p>Potek in zaris lokalne ceste se uskladi z dejanskim potekom ceste v naravi.</p> <p>Stara dolžina odseka: 1.794 m Nova dolžina odseka: 1.788 m</p>
--	--

	<p>LC 104122</p> <p>Potek in zaris lokalne ceste se uskladi z dejanskim potekom ceste v naravi.</p> <p>Stara dolžina odseka: 908 m Nova dolžina odseka: 900 m</p>
--	--





	<p>LC 203301</p> <p>Potek in zaris lokalne ceste se uskladi z dejanskim potekom ceste v naravi.</p> <p>Stara dolžina odseka: 1.988 m Nova dolžina odseka: 1.978 m</p>
--	---

	<p>LC 344022</p> <p>Potek in zaris lokalne ceste se uskladi z dejanskim potekom ceste v naravi.</p> <p>Stara dolžina odseka: 1.451 m Nova dolžina odseka: 1.459 m</p>
--	---



JP 604791

Potek in zaris javne poti se uskladi z dejanskim potekom ceste v naravi.


Stara dolžina odseka: 1.328 m
Nova dolžina odseka: 1.364 m

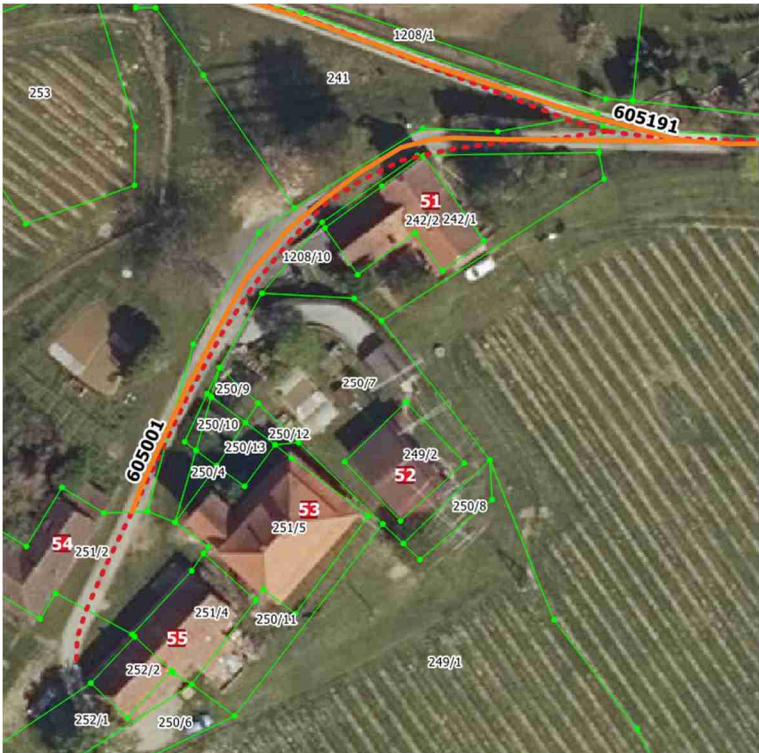


JP 604951

Potek in zaris javne poti se uskladi z dejanskim potekom ceste v naravi.


Stara dolžina odseka: 64 m
Nova dolžina odseka: 56 m

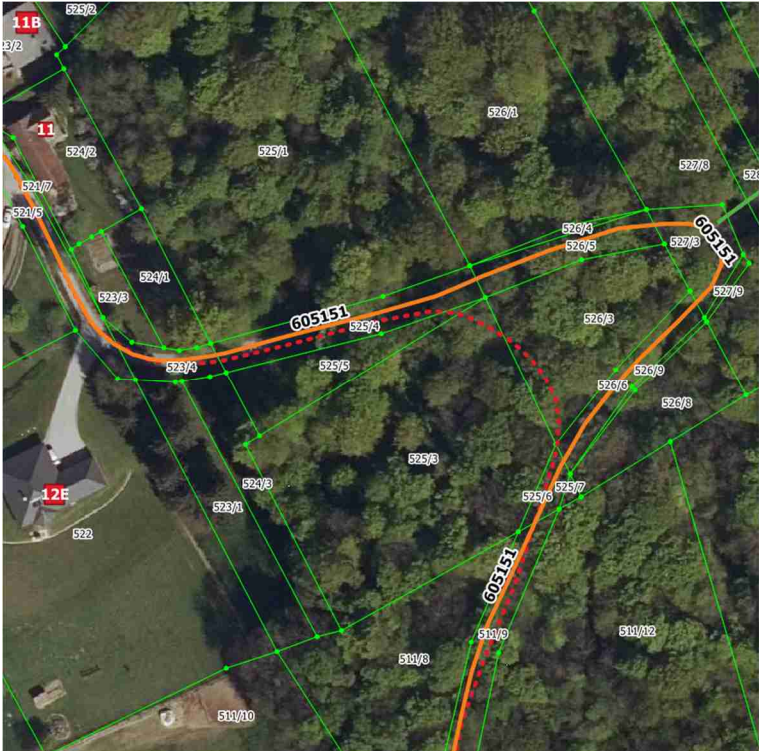
	<p>JP 604982</p> <p>Potek in zaris javne poti se uskladi z dejanskim potekom ceste v naravi.</p> <p>Stara dolžina odseka: 136 m Nova dolžina odseka: 127 m</p>
---	---


	<p>JP 605001</p> <p>Potek in zaris javne poti se uskladi z dejanskim potekom ceste v naravi.</p> <p>Stara dolžina odseka: 121 m Nova dolžina odseka: 110 m</p>
---	---

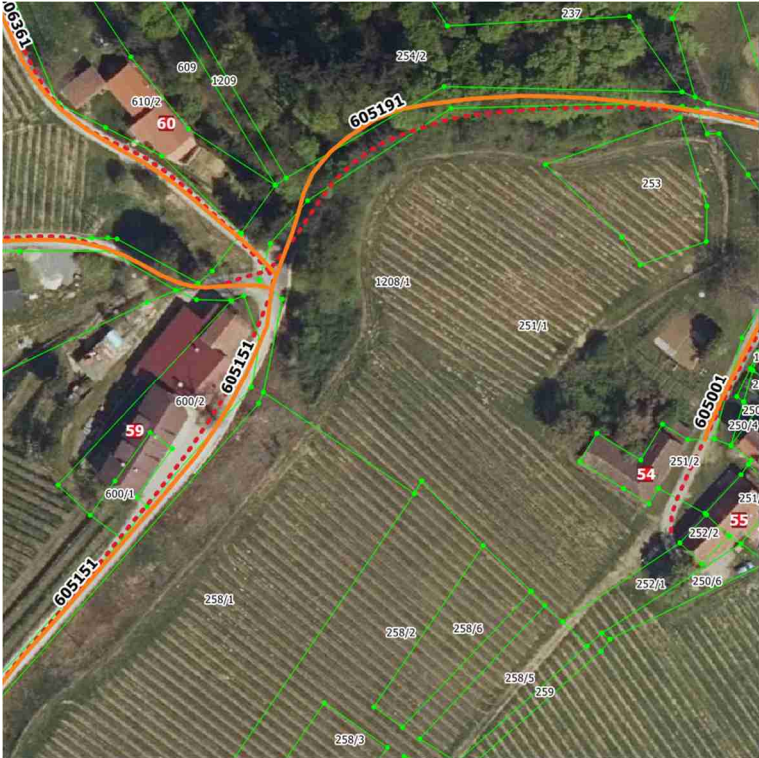
	<p>JP 605033</p> <p>Potek in zaris javne poti se uskladi z dejanskim potekom ceste v naravi.</p> <p>Stara dolžina odseka: 62 m Nova dolžina odseka: 51 m</p>
--	--

	<p>JP 605071</p> <p>Potek in zaris javne poti se uskladi z dejanskim potekom ceste v naravi.</p> <p>Stara dolžina odseka: 852 m Nova dolžina odseka: 845 m</p>
--	--

	<p>JP 605081</p> <p>Potek in zaris javne poti se uskladi z dejanskim potekom ceste v naravi.</p> <p>Stara dolžina odseka: 1.770 m Nova dolžina odseka: 1.762 m</p>
---	---

	<p>JP 605151</p> <p>Potek in zaris javne poti se uskladi z dejanskim potekom ceste v naravi.</p> <p>Stara dolžina odseka: 1.642 m Nova dolžina odseka: 1.728 m</p>
---	---

	<p>JP 605161</p> <p>Potek in zaris javne poti se uskladi z dejanskim potekom ceste v naravi.</p> <p>Stara dolžina odseka: 706 m Nova dolžina odseka: 692 m</p>
---	--

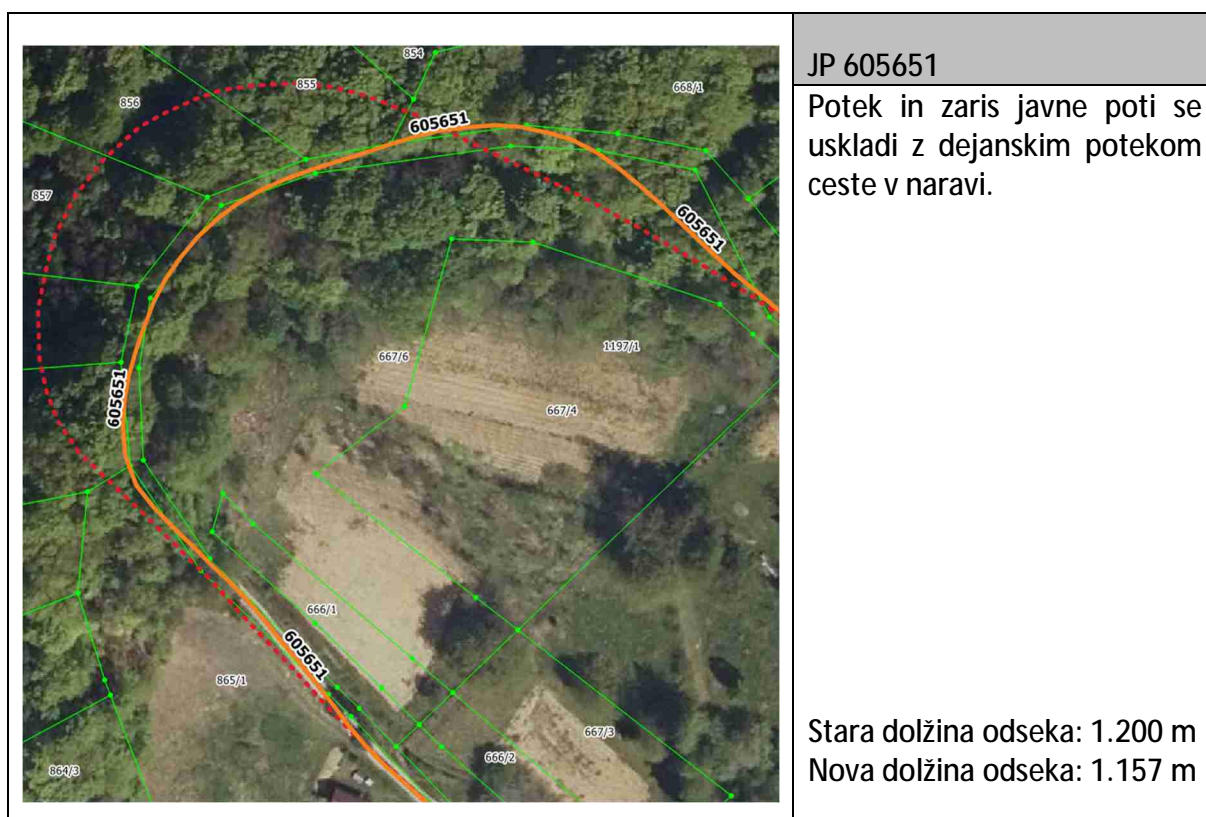
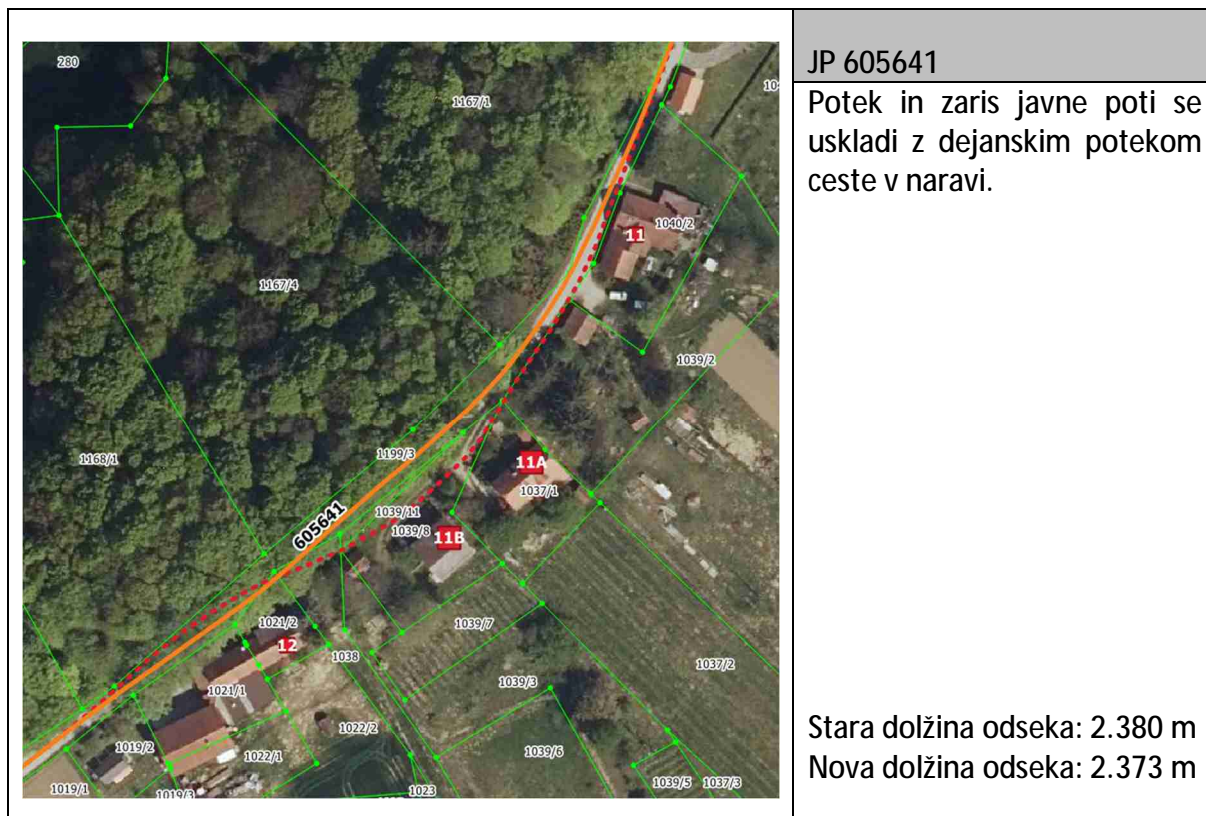
	<p>JP 605191</p> <p>Potek in zaris javne poti se uskladi z dejanskim potekom ceste v naravi.</p> <p>Stara dolžina odseka: 561 m Nova dolžina odseka: 569 m</p>
---	--

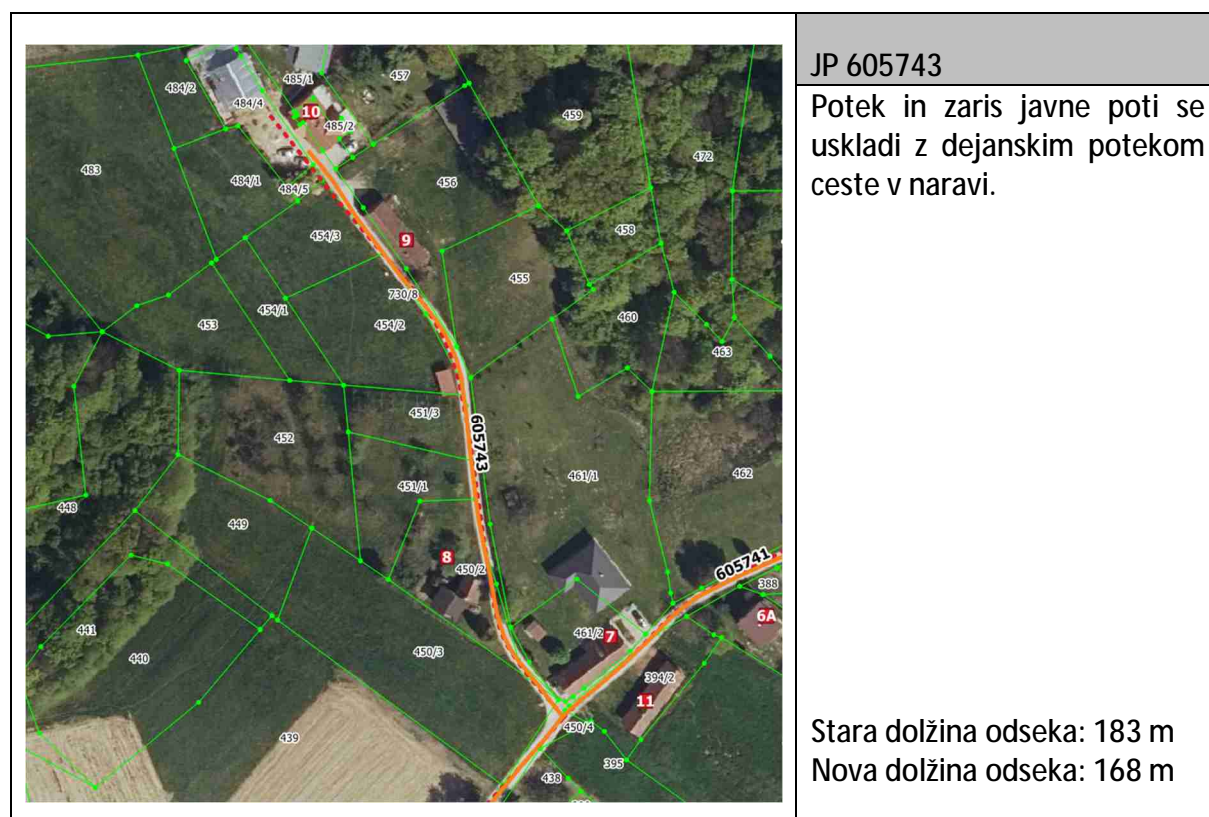
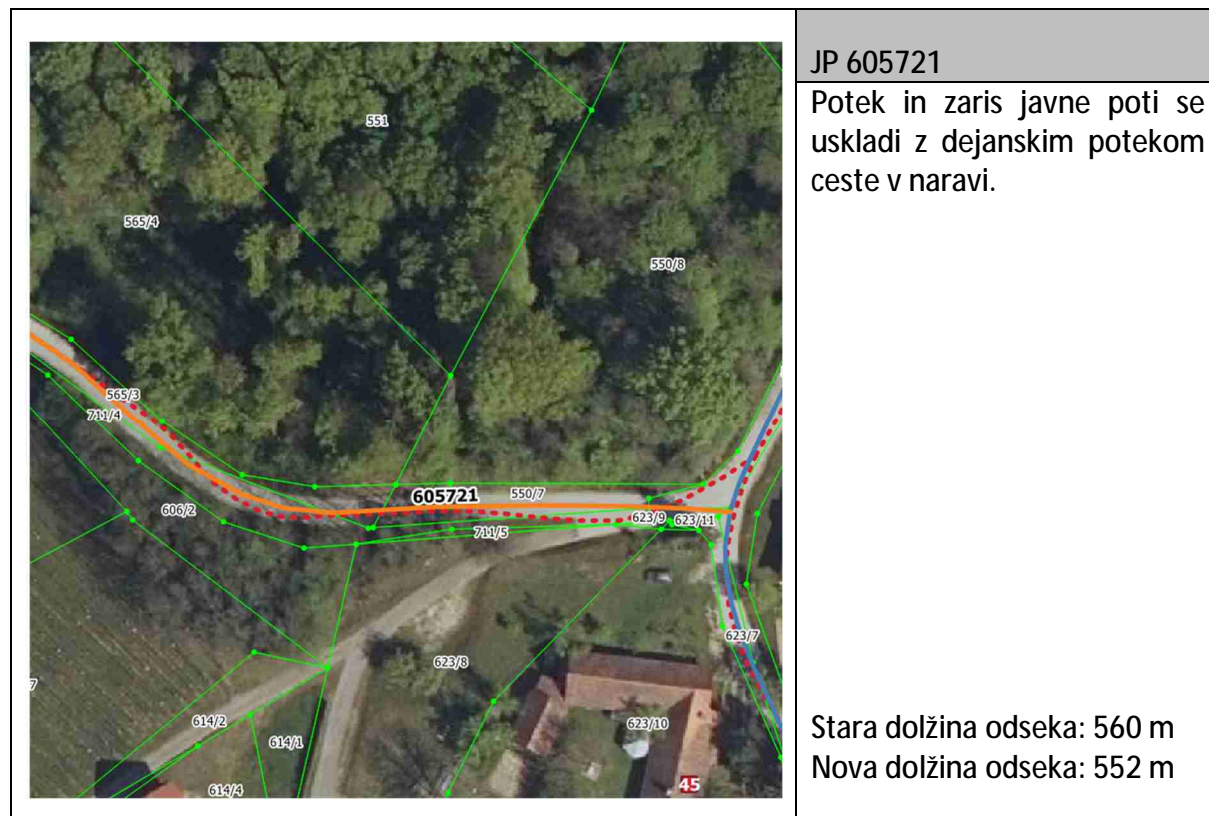
	<p>JP 605221</p> <p>Potek in zaris javne poti se uskladi z dejanskim potekom ceste v naravi.</p> <p>Stara dolžina odseka: 989 m Nova dolžina odseka: 981 m</p>
--	--

	<p>JP 605262</p> <p>Potek in zaris javne poti se uskladi z dejanskim potekom ceste v naravi.</p> <p>Stara dolžina odseka: 169 m Nova dolžina odseka: 162 m</p>
--	--

	<p>JP 605521</p> <p>Potek in zaris javne poti se uskladi z dejanskim potekom ceste v naravi.</p> <p>Stara dolžina odseka: 1.951 m Nova dolžina odseka: 1.942 m</p>
--	---

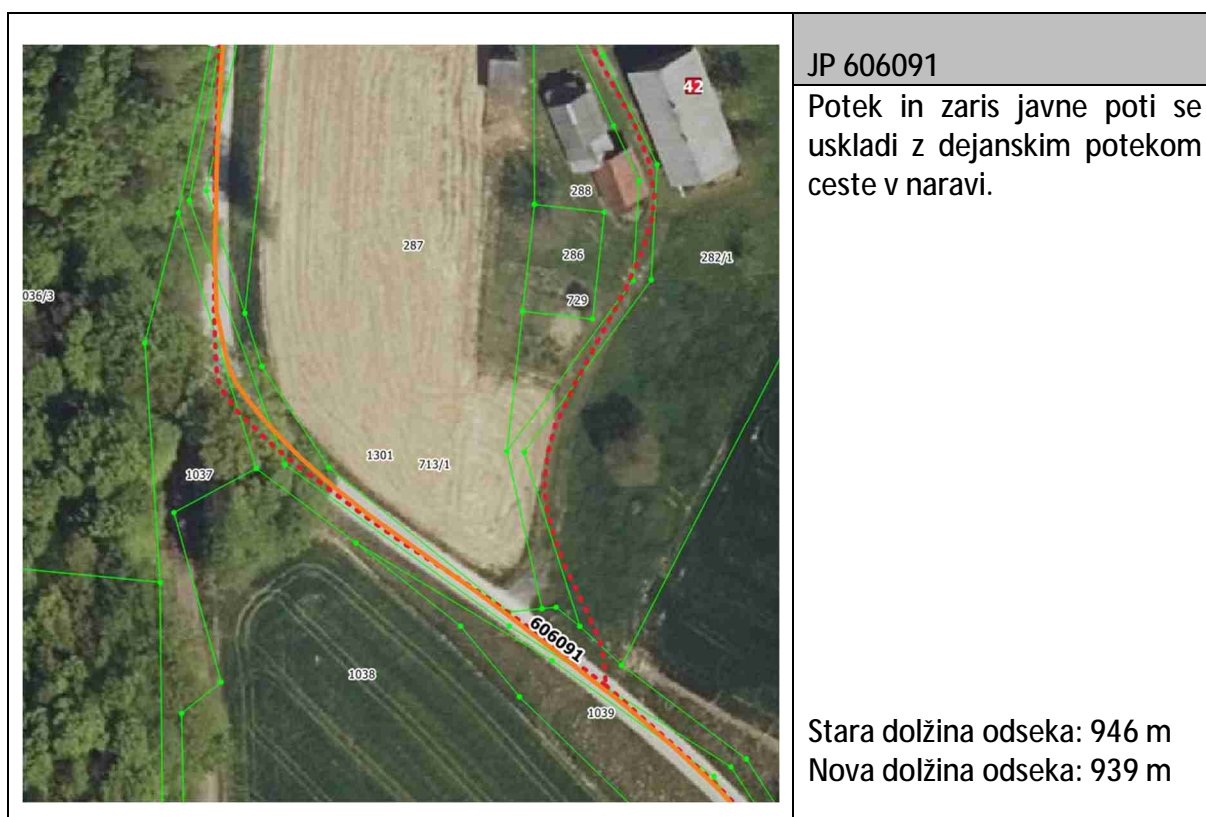

	<p>JP 605611</p> <p>Potek in zaris javne poti se uskladi z dejanskim potekom ceste v naravi.</p> <p>Stara dolžina odseka: 253 m Nova dolžina odseka: 246 m</p>
--	---




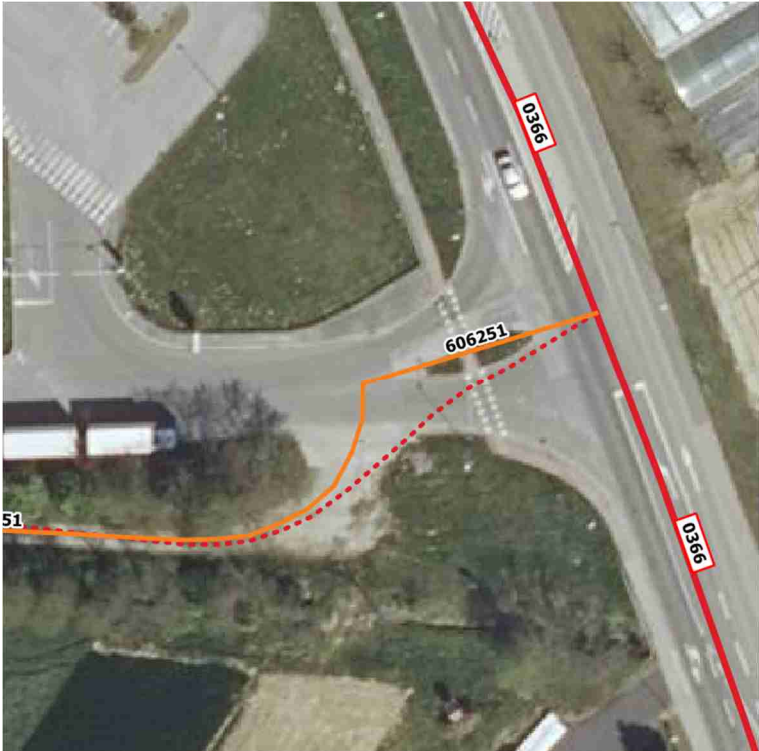


	<p>JP 605901</p> <p>Potek in zaris javne poti se uskladi z dejanskim potekom ceste v naravi.</p> <p>Stara dolžina odseka: 249 m Nova dolžina odseka: 240 m</p>
--	---

	<p>JP 606003</p> <p>Potek in zaris javne poti se uskladi z dejanskim potekom ceste v naravi.</p> <p>Stara dolžina odseka: 400 m Nova dolžina odseka: 390 m</p>
--	---



	<p>JP 606101</p> <p>Potek in zaris javne poti se uskladi z dejanskim potekom ceste v naravi.</p> <p>Stara dolžina odseka: 2.402 m Nova dolžina odseka: 2.392 m</p>
---	---

	<p>JP 606251</p> <p>Potek in zaris javne poti se uskladi z dejanskim potekom ceste v naravi.</p> <p>Stara dolžina odseka: 961 m Nova dolžina odseka: 959 m</p>
---	---

	<p>JP 606331</p> <p>Potek in zaris javne poti se uskladi z dejanskim potekom ceste v naravi.</p> <p>Stara dolžina odseka: 341 m Nova dolžina odseka: 309 m</p>
--	---

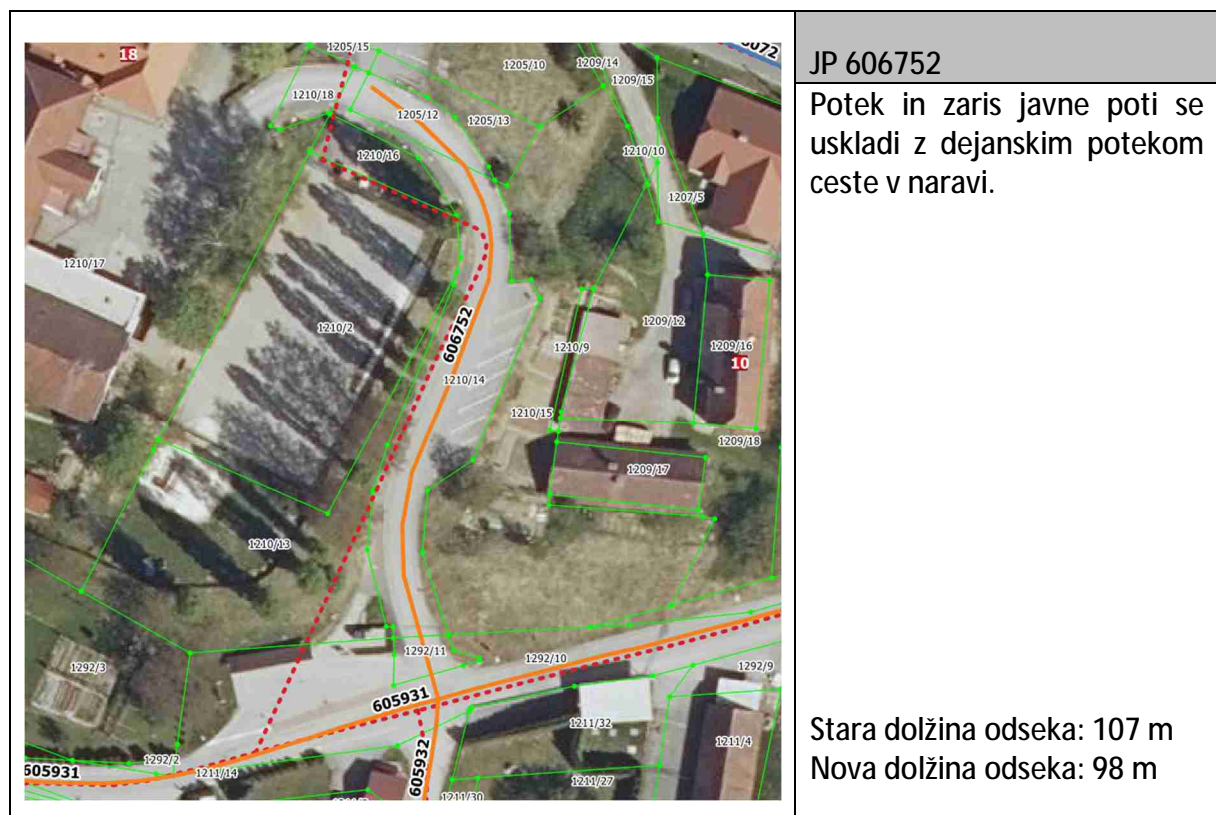
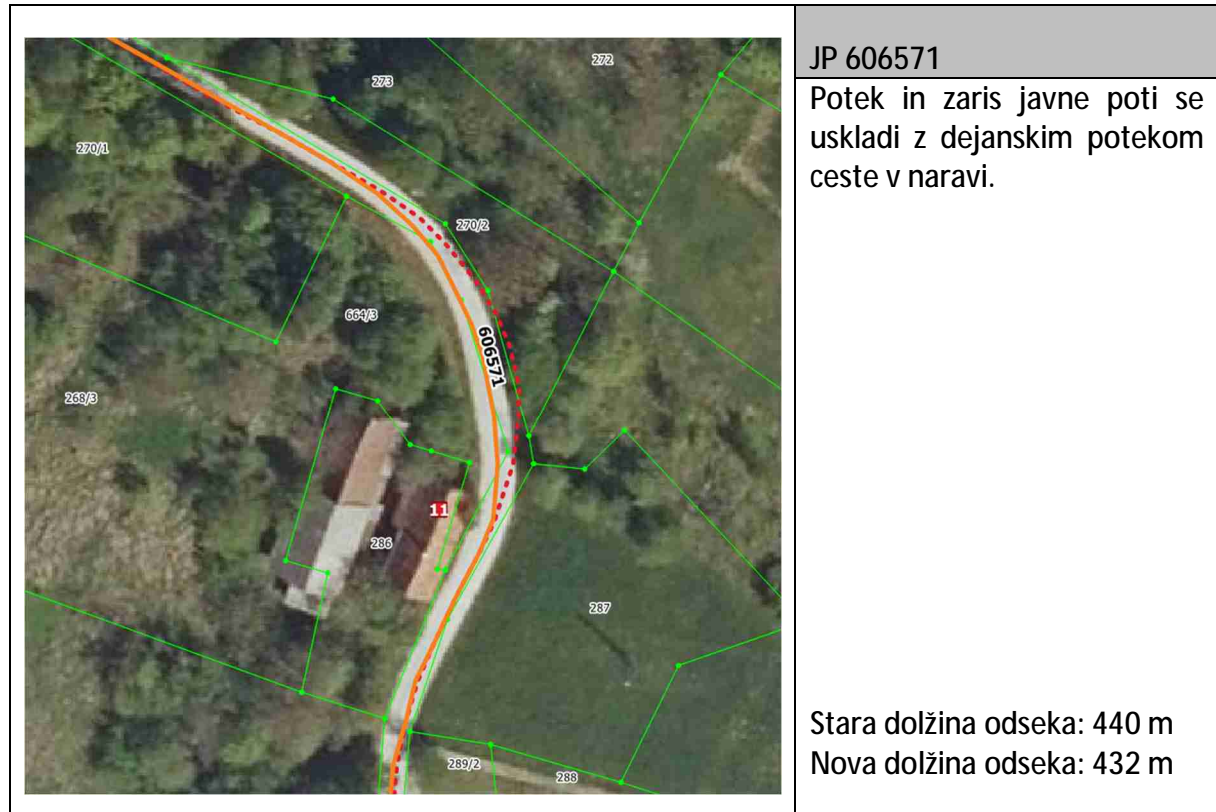
	<p>JP 606351</p> <p>Potek in zaris javne poti se uskladi z dejanskim potekom ceste v naravi.</p> <p>Stara dolžina odseka: 246 m Nova dolžina odseka: 260 m</p>
--	---

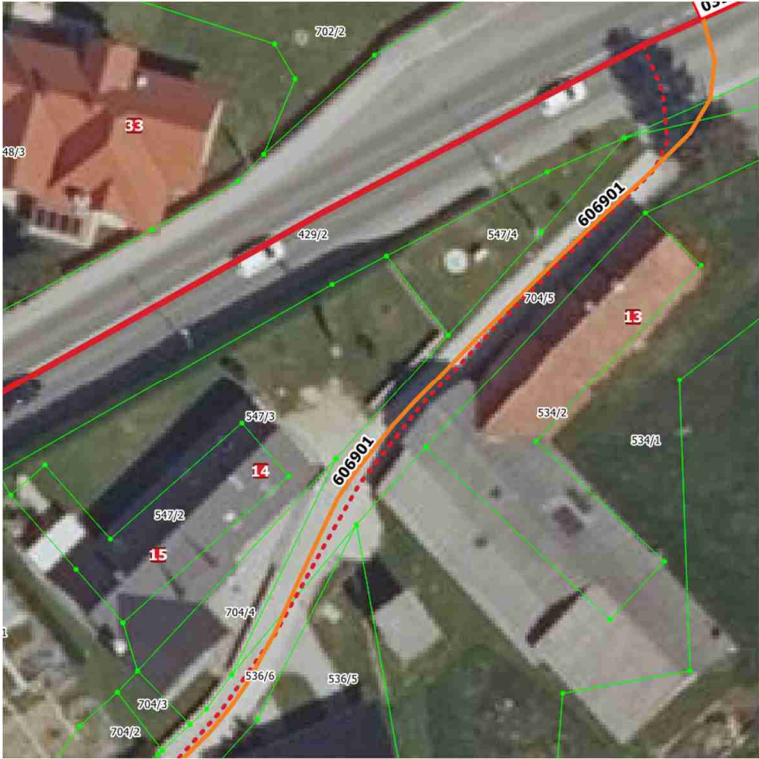
	<p>JP 606402</p> <p>Potek in zaris javne poti se uskladi z dejanskim potekom ceste v naravi.</p> <p>Stara dolžina odseka: 878 m Nova dolžina odseka: 865 m</p>
--	---


	<p>JP 606481</p> <p>Kategorizacija javne poti se pri meji med parcelama 144/2 in 427/14, obe k.o. 189-Hercegovščak, preumeri proti objektu Hercegovščak 43.</p> <p>Stara dolžina odseka: 734 m Nova dolžina odseka: 717 m</p>
--	--

	<p>JP 606491</p> <p>Potek in zaris javne poti se uskladi z dejanskim potekom ceste v naravi.</p> <p>Stara dolžina odseka: 824 m Nova dolžina odseka: 816 m</p>
--	--

	<p>JP 606502</p> <p>Potek in zaris javne poti se uskladi z dejanskim potekom ceste v naravi tako, da v celoti poteka po parceli 572, k.o. 190-Lomanoše, in se konča pri objektu Lomanoše 29.</p> <p>Stara dolžina odseka: 129 m Nova dolžina odseka: 154 m</p>
--	--



	<p>JP 606901</p> <p>Potek in zaris javne poti se uskladi z dejanskim potekom ceste v naravi.</p> <p>Stara dolžina odseka: 235 m Nova dolžina odseka: 241 m</p>
---	--

	<p>JP 844011</p> <p>Potek in zaris javne poti se uskladi z dejanskim potekom ceste v naravi.</p> <p>Stara dolžina odseka: 1.084 m Nova dolžina odseka: 1.078 m</p>
---	--

4.1.1. Ostale manjše uskladitve kategorizacij cest z dejanskim potekom v naravi

Odsek	Stara dolžina [m]	Nova dolžina [m]
LC 104022	119	123
LC 104031	3.430	3.428
LC 104071	5.073	5.071
LC 104081	2.037	2.034
LC 104083	2.839	2.838
LC 104091	1.094	1.092
LC 104101	1.867	1.863
LC 104161	1.251	1.252
LC 104171	4.336	4.332
LZ 105011	1.195	1.193
LK 105021	147	146
LZ 105051	583	587
LK 105061	183	185
LK 105081	263	266
LZ 105091	578	580
LK 105101	185	184
LK 105102	174	173
LK 105111	283	281
LK 105121	91	92
LZ 105131	743	740
LK 105151	308	305
LZ 105201	394	392

Predlog sprememb Odloka o kategorizaciji občinskih cest v Občini Gornja Radgona

Odsek	Stara dolžina [m]	Nova dolžina [m]
LK 105221	595	593
LZ 105251	744	743
LK 105261	232	234
LK 105281	109	108
LK 105282	95	94
LK 105291	101	100
LK 105301	167	163
LK 105311	106	107
LC 203341	1.395	1.392
LC 203361	465	461
LC 388072	3.870	3.866
JP 604814	71	70
JP 604881	792	795
JP 604891	1.093	1.092
JP 604901	898	895
JP 604931	613	611
JP 604961	195	196
JP 604981	434	437
JP 605011	231	228
JP 605012	114	116
JP 605021	404	407
JP 605061	667	669
JP 605093	257	256

Predlog sprememb Odloka o kategorizaciji občinskih cest v Občini Gornja Radgona

Odsek	Stara dolžina [m]	Nova dolžina [m]
JP 605101	2.354	2.349
JP 605121	586	582
JP 605131	903	902
JP 605171	1.178	1.177
JP 605181	99	98
JP 605182	214	213
JP 605184	153	152
JP 605201	2.303	2.304
JP 605231	462	464
JP 605281	1.914	1.909
JP 605282	250	247
JP 605291	307	311
JP 605311	1.648	1.646
JP 605381	470	469
JP 605403	95	94
JP 605421	554	552
JP 605441	969	974
JP 605461	461	463
JP 605491	1.745	1.744
JP 605507	107	109
JP 605508	326	324
JP 605531	801	799
JP 605541	735	731

Predlog sprememb Odloka o kategorizaciji občinskih cest v Občini Gornja Radgona

Odsek	Stara dolžina [m]	Nova dolžina [m]
JP 605551	1.168	1.164
JP 605561	159	158
JP 605572	197	198
JP 605591	144	145
JP 605602	206	205
JP 605622	1.021	1.019
JP 605671	706	703
JP 605681	533	530
JP 605682	169	171
JP 605683	330	334
JP 605691	1.348	1.352
JP 605711	1.129	1.125
JP 605731	461	459
JP 605751	508	506
JP 605761	152	147
JP 605771	207	205
JP 605781	1.505	1.500
JP 605791	2.024	2.019
JP 605802	412	408
JP 605821	2.206	2.205
JP 605831	411	413
JP 605841	1.174	1.172
JP 605842	616	614

Predlog sprememb Odloka o kategorizaciji občinskih cest v Občini Gornja Radgona

Odsek	Stara dolžina [m]	Nova dolžina [m]
JP 605851	184	180
JP 605861	694	692
JP 605911	768	766
JP 605931	253	258
JP 605932	86	88
JP 605941	564	565
JP 606001	142	141
JP 606006	527	526
JP 606007	59	58
JP 606021	566	564
JP 606022	108	109
JP 606031	890	888
JP 606041	981	979
JP 606051	363	362
JP 606061	193	191
JP 606062	189	190
JP 606092	301	299
JP 606105	1.722	1.718
JP 606121	2.379	2.381
JP 606124	185	184
JP 606161	367	366
JP 606162	402	407
JP 606181	93	92

Predlog sprememb Odloka o kategorizaciji občinskih cest v Občini Gornja Radgona

Odsek	Stara dolžina [m]	Nova dolžina [m]
JP 606182	148	150
JP 606191	187	189
JP 606211	315	316
JP 606212	404	402
JP 606231	247	245
JP 606241	915	910
JP 606261	214	212
JP 606271	138	136
JP 606311	1.829	1.826
JP 606312	122	121
JP 606342	88	84
JP 606343	205	204
JP 606361	327	328
JP 606421	271	270
JP 606451	76	73
JP 606531	284	283
JP 606542	46	45
JP 606561	213	218
JP 606591	754	757
JP 606601	404	405
JP 606611	46	45
JP 606631	363	359
JP 606641	288	287

Predlog sprememb Odloka o kategorizaciji občinskih cest v Občini Gornja Radgona

Odsek	Stara dolžina [m]	Nova dolžina [m]
JP 606652	100	96
JP 606661	108	107
JP 606672	33	34
JP 606673	62	61
JP 606721	101	100
JP 606722	90	89
JP 606733	33	34
JP 606741	48	50
JP 606742	60	62
JP 606771	564	558
JP 606781	214	212
JP 606791	351	348
JP 606792	66	68
JP 606801	658	659
JP 606812	184	182
JP 606841	56	55
JP 606842	201	204
JP 606902	235	233
JP 606931	193	192
JP 606951	380	377
JP 606981	140	142
JP 606982	236	234
JP 606992	266	269


Predlog sprememb Odloka o kategorizaciji občinskih cest v Občini Gornja Radgona

Odsek	Stara dolžina [m]	Nova dolžina [m]
JP 703502	1.359	1.357
JP 703991	810	812
JP 704721	1.579	1.577

4.2. PODALJŠANJE KATEGORIZACIJE CEST

	<p>LK 105321</p> <p>Kategorizacija lokalne krajevne ceste se podaljša za 97 m proti zahodu do meje med parcelama 1139/10 in 1139/14, obe k.o. 184-Gornja Radgona.</p> <p>Stara dolžina odseka: 144 m Nova dolžina odseka: 241 m</p>
--	--

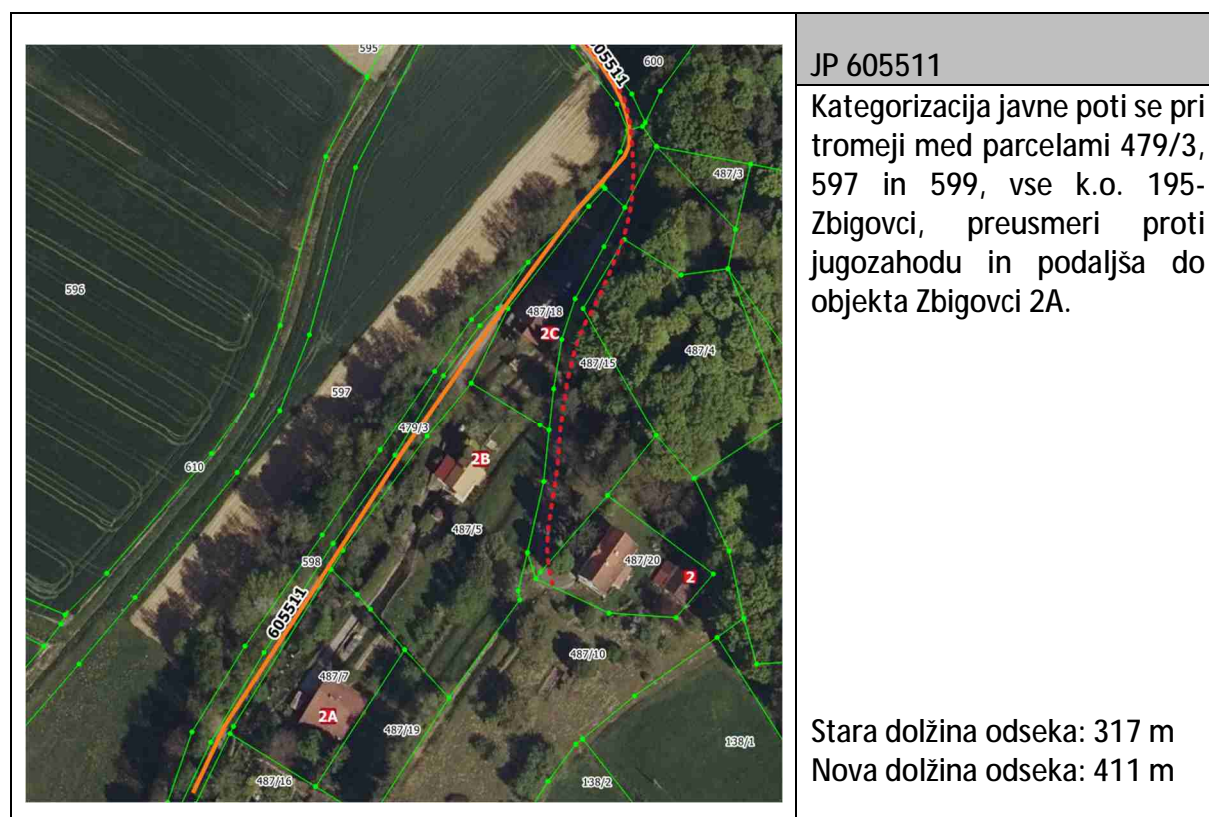
	<p>LK 105331</p> <p>Kategorizacija lokalne krajevne ceste se podaljša proti severu po parceli 1139/14, k.o. 184-Gornja Radgona, tako, da se naveže na LK 105321.</p> <p>Stara dolžina odseka: 236 m Nova dolžina odseka: 284 m</p>
--	---


	<p>JP 604921</p> <p>Kategorizacija javne poti se podaljša do meje med parcelama 554/7 in 582/18, obe k.o. 184-Gornja Radgona.</p> <p>Stara dolžina odseka: 163 m Nova dolžina odseka: 167 m</p>
---	--


	<p>JP 604991</p> <p>Kategorizacija javne poti se podaljša do meje med parcelama 278/4 in 280, obe k.o. 184-Gornja Radgona.</p> <p>Stara dolžina odseka: 69 m Nova dolžina odseka: 76 m</p>
---	---

	<p>JP 605185</p> <p>Kategorizacija javne poti se podaljša do objekta Police 7.</p> <p>Stara dolžina odseka: 394 m Nova dolžina odseka: 430 m</p>
--	---

	<p>JP 605321</p> <p>Kategorizacija javne poti se pri objektu Črešnjevci 81B podaljša za 17 m.</p> <p>Stara dolžina odseka: 581 m Nova dolžina odseka: 601 m</p>
--	--





	<p>JP 605642</p> <p>Kategorizacija javne poti se pri objektu Rodmošci 17 podaljša za 21 m.</p> <p>Stara dolžina odseka: 265 m Nova dolžina odseka: 300 m</p>
---	---

	<p>JP 606141</p> <p>Kategorizacija javne poti se podaljša do meje med občinama Gornja Radgona in Sveti Jurij ob Ščavnici.</p> <p>Stara dolžina odseka: 321 m Nova dolžina odseka: 396 m</p>
---	--

	<p>JP 606381</p> <p>Kategorizacija javne poti se pri objektu Zbigovci 14 podaljša za 24 m.</p> <p>Stara dolžina odseka: 38 m Nova dolžina odseka: 63 m</p>
--	---

	<p>JP 606591</p> <p>Kategorizacija javne poti se podaljša po delu ukinjenega odseka JP 605071, kolikor poteka po parceli 1444, k.o. 193-Spodnja Ščavnica, ter se konča pri meji z Občino Benedikt.</p> <p>Stara dolžina odseka: 754 m Nova dolžina odseka: 798 m</p>
--	---

	<p>JP 606621</p> <p>Kategorizacija javne poti se podaljša proti jugovzhodu do meje med parcelama 139/1 in 590, obe k.o. 195-Zbigovci.</p> <p>Stara dolžina odseka: 406 m Nova dolžina odseka: 419 m</p>
---	--

	<p>JP 606651</p> <p>Kategorizacija javne poti se pri meji med parcelama 509/9 in 510/13, obe k.o. 186-Mele, preusmeri proti severovzhodu in podaljša do objekta Mele 3A.</p> <p>Stara dolžina odseka: 114 m Nova dolžina odseka: 349 m</p>
---	---


4.3. KRAJŠANJE KATEGORIZACIJE CEST


	<p>LK 105211</p> <p>Kategorizacija lokalne krajevne ceste se skrajša do meje med parcelama 582/15 in 588/1, obe k.o. 184-Gornja Radgona.</p> <p>Stara dolžina odseka: 272 m Nova dolžina odseka: 264 m</p>
--	---

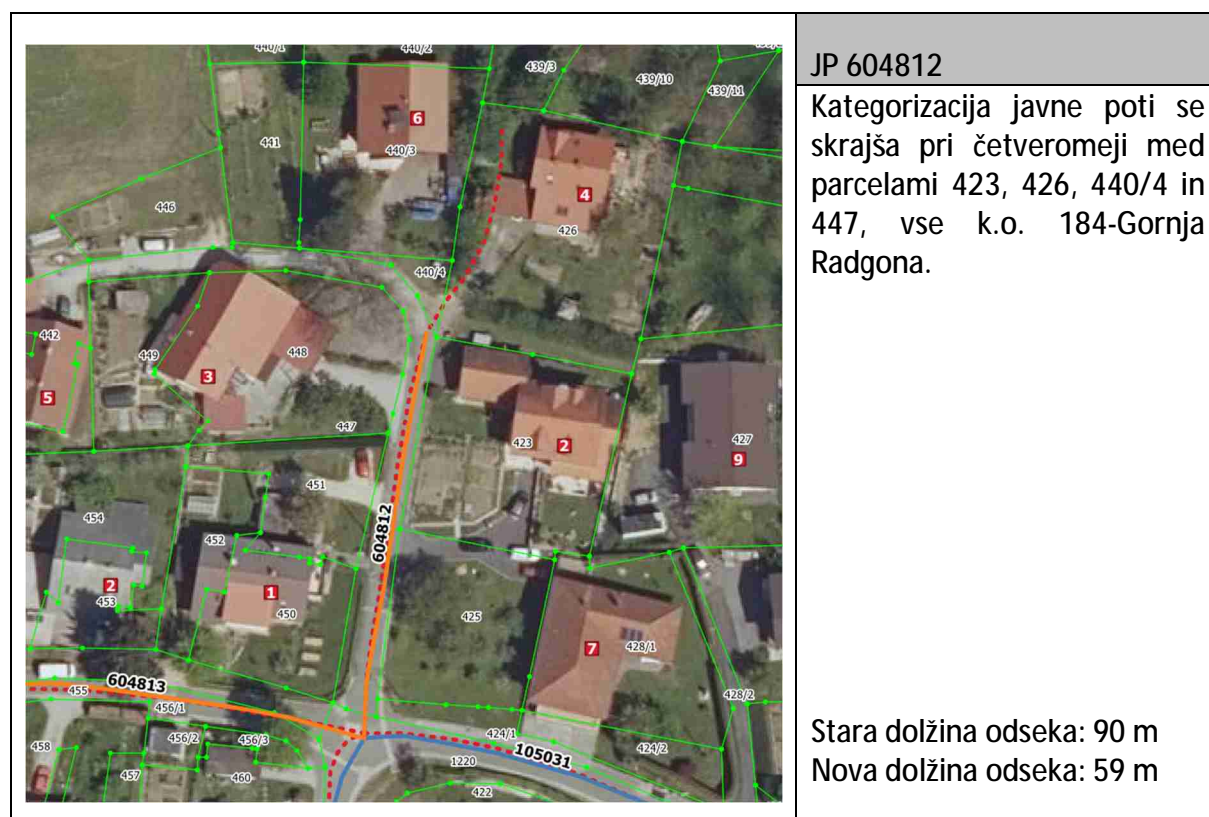
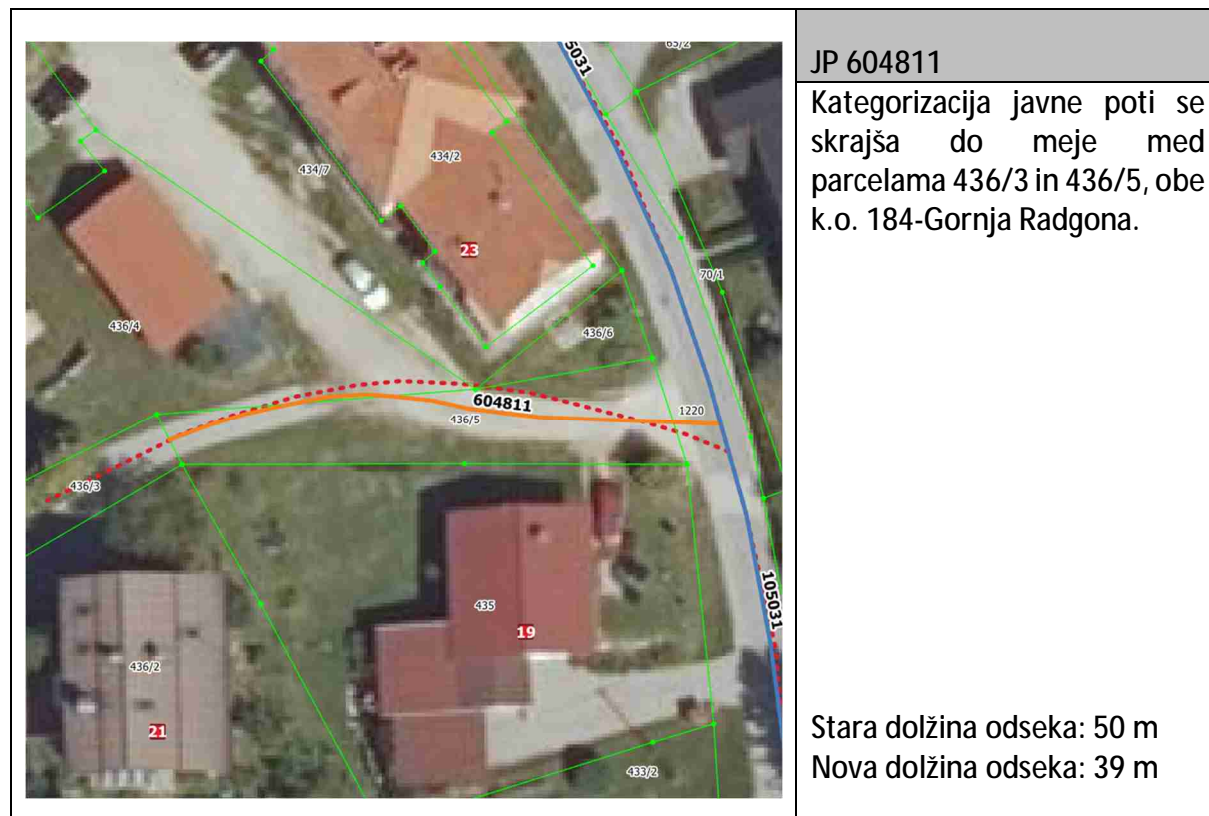
	<p>LK 105341</p> <p>Kategorizacija lokalne krajevne ceste se pri objektu Ob progi 6 preusmeri proti jugozahodu do meje med parcelama 1183/7 in 1196/3, obe k.o. 184-Gornja Radgona.</p> <p>Stara dolžina odseka: 263 m Nova dolžina odseka: 216 m</p>
--	--


	<p>JP 604761</p> <p>Kategorizacija javne poti se skrajša do meje med parcelama 340/4 in 585/9, obe k.o. 184-Gornja Radgona.</p> <p>Stara dolžina odseka: 197 m Nova dolžina odseka: 177 m</p>
--	--


	<p>JP 604762</p> <p>Kategorizacija javne poti se skrajša do meje med parcelama 546/5 in 582/10, obe k.o. 184-Gornja Radgona.</p> <p>Stara dolžina odseka: 93 m Nova dolžina odseka: 84 m</p>
--	---


	<p>JP 604772</p> <p>Kategorizacija javne poti se skrajša do meje med parcelama 43/11 in 43/12, obe k.o. 189-Hercegovščak.</p> <p>Stara dolžina odseka: 357 m Nova dolžina odseka: 329 m</p>
---	---


	<p>JP 604781</p> <p>Kategorizacija javne poti se skrajša do meje med parcelama 523 in 526, obe k.o. 184-Gornja Radgona.</p> <p>Stara dolžina odseka: 97 m Nova dolžina odseka: 90 m</p>
---	---





	<p>JP 604832</p> <p>Kategorizacija javne poti se skrajša do meje med parcelama 1679 in 1686, obe k.o. 193-Spodnja Ščavnica.</p> <p>Stara dolžina odseka: 285 m Nova dolžina odseka: 244 m</p>
---	--


	<p>JP 604834</p> <p>Kategorizacija javne poti se pri objektu Spodnja Ščavnica 84 skrajša za 17 m.</p> <p>Stara dolžina odseka: 233 m Nova dolžina odseka: 216 m</p>
---	--

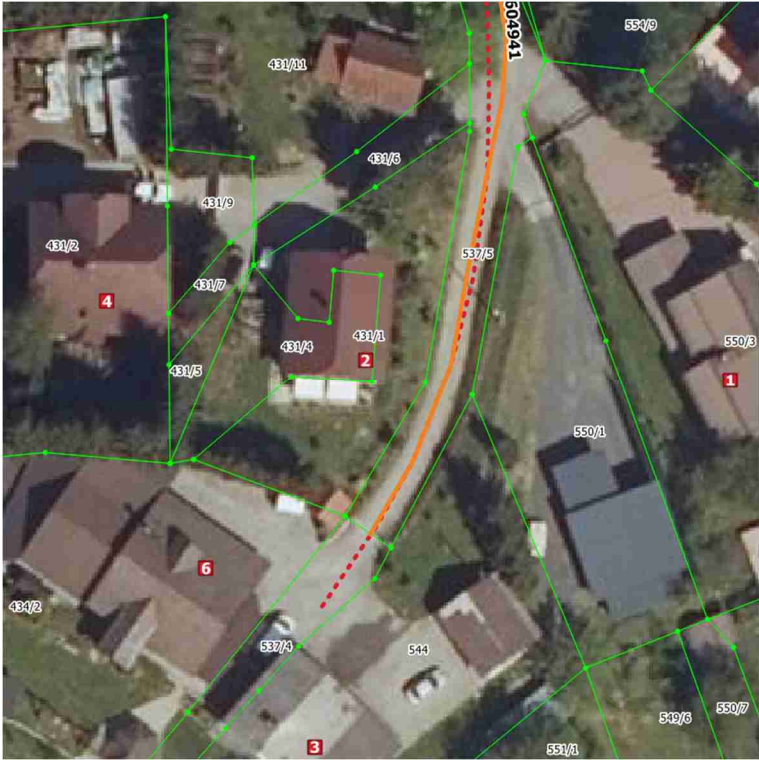
	<p>JP 604835</p> <p>Kategorizacija javne poti se skrajša do meje med parcelama 1795 in 1802, obe k.o. 193-Spodnja Ščavnica.</p> <p>Stara dolžina odseka: 258 m Nova dolžina odseka: 248 m</p>
---	---

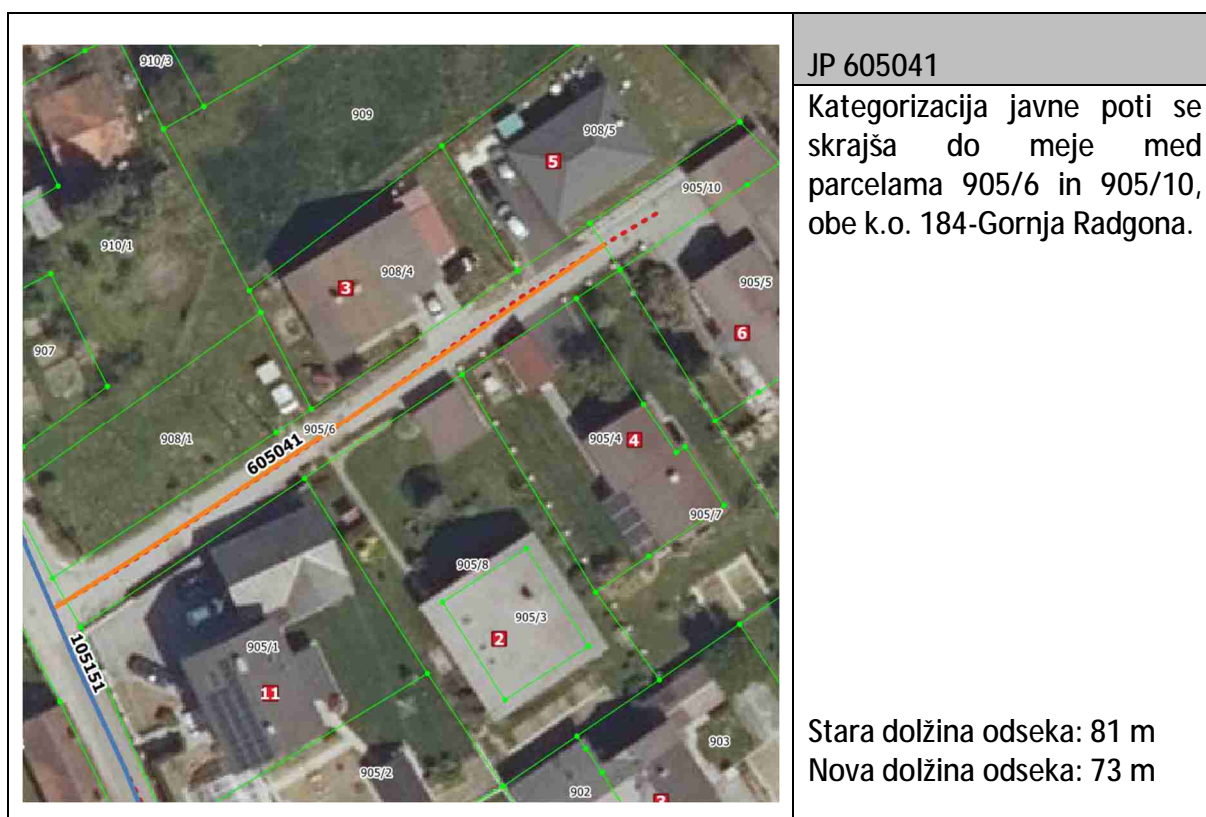
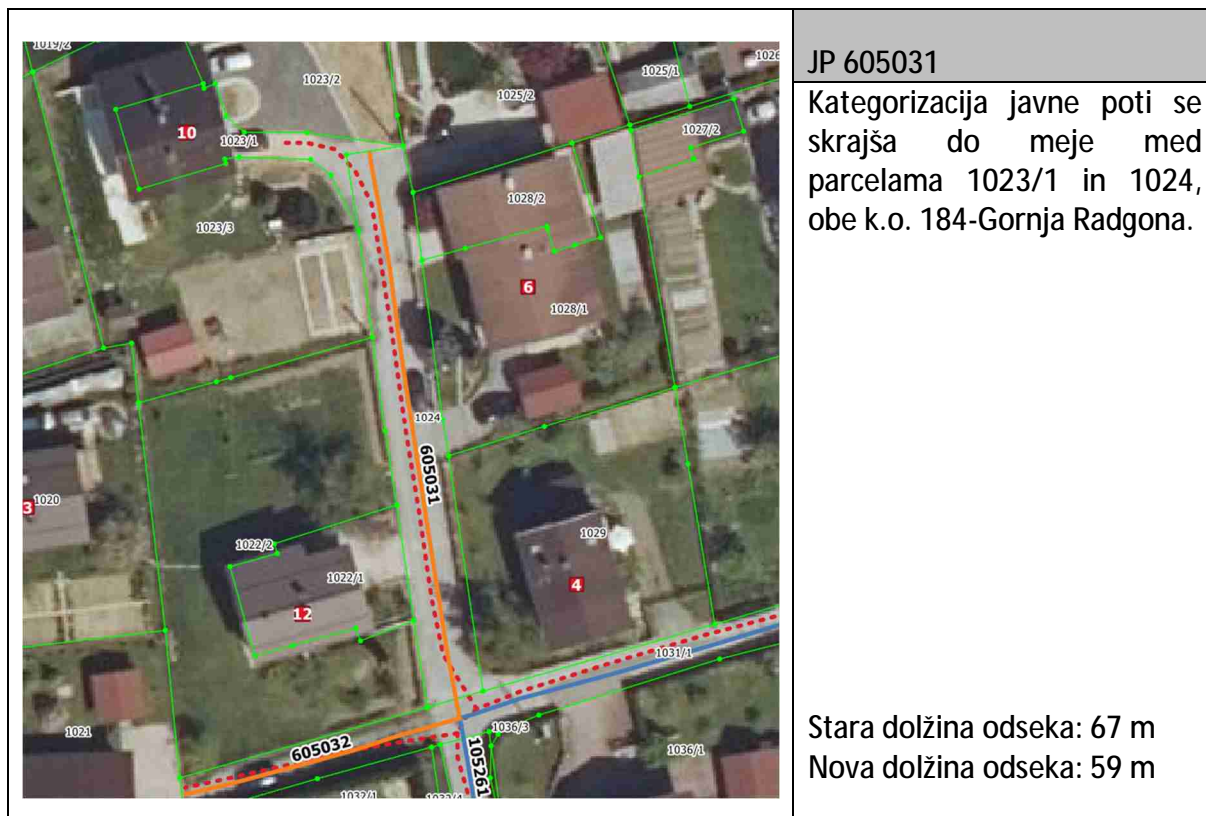
	<p>JP 604861</p> <p>Kategorizacija javne poti se skrajša do meje med parcelama 253/2 in 253/4, obe k.o. 193-Spodnja Ščavnica.</p> <p>Stara dolžina odseka: 299 m Nova dolžina odseka: 287 m</p>
---	---

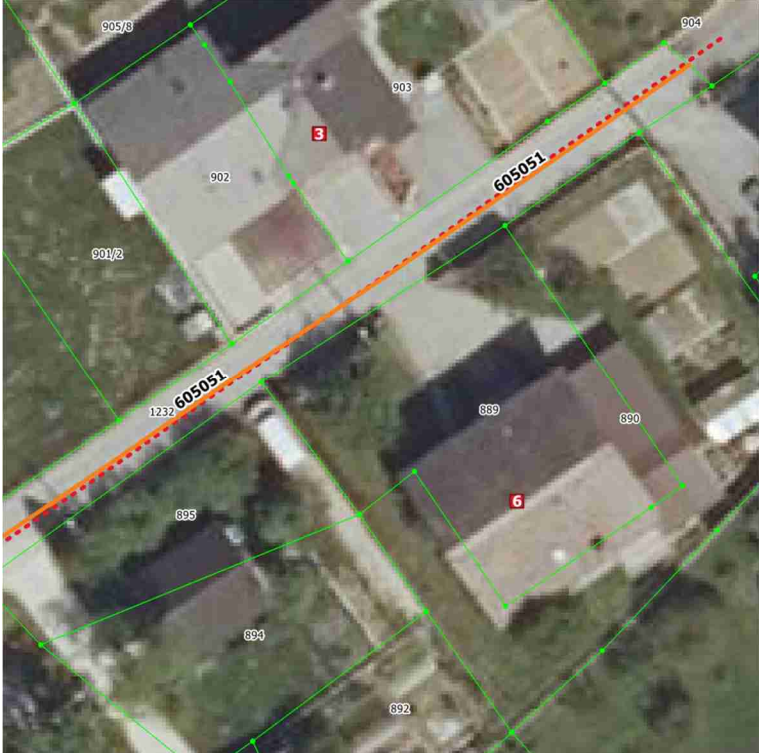
	<p>JP 604862</p> <p>Kategorizacija javne poti se pri objektu Spodnja Ščavnica 98 skrajša za 30 m.</p> <p>Stara dolžina odseka: 314 m Nova dolžina odseka: 281 m</p>
---	---

	<p>JP 604863</p> <p>Kategorizacija javne poti se skrajša do meje med parcelama 1847 in 1856, obe k.o. 193-Spodnja Ščavnica.</p> <p>Stara dolžina odseka: 438 m Nova dolžina odseka: 356 m</p>
---	---


	<p>JP 604911</p> <p>Kategorizacija javne poti se skrajša do meje med parcelama 1581 in 1624, obe k.o. 193-Spodnja Ščavnica.</p> <p>Stara dolžina odseka: 509 m Nova dolžina odseka: 469 m</p>
---	--


	<p>JP 604941</p> <p>Kategorizacija javne poti se skrajša do meje med parcelama 537/4 in 537/5, obe k.o. 184-Gornja Radgona.</p> <p>Stara dolžina odseka: 91 m Nova dolžina odseka: 81 m</p>
---	--



	<p>JP 605051</p> <p>Kategorizacija javne poti se skrajša do meje med parcelama 904 in 1232, obe k.o. 184-Gornja Radgona.</p> <p>Stara dolžina odseka: 114 m Nova dolžina odseka: 111 m</p>
---	--


	<p>JP 605092</p> <p>Kategorizacija javne poti se skrajša do meje med parcelama 856/9 in 856/13, obe k.o. 193-Spodnja Ščavnica.</p> <p>Stara dolžina odseka: 197 m Nova dolžina odseka: 193 m</p>
---	--


	<p>JP 605186</p> <p>Kategorizacija javne poti se skrajša do meje med parcelama 357/1 in 357/2, obe k.o. 188-Police.</p> <p>Stara dolžina odseka: 116 m Nova dolžina odseka: 104 m</p>
---	--


	<p>JP 605211</p> <p>Kategorizacija javne poti se skrajša 308/9 in 308/13, obe k.o. 189-Hercegovščak.</p> <p>Stara dolžina odseka: 400 m Nova dolžina odseka: 368 m</p>
---	---


	JP 605271
Kategorizacija javne poti se skrajša do meje med parcelama 330/2 in 330/3, obe k.o. 208-Negova.	
Stara dolžina odseka: 348 m Nova dolžina odseka: 327 m	


	JP 605272
Kategorizacija javne poti se skrajša do meje med parcelama 367/8 in 376/3, obe k.o. 208-Negova.	
Stara dolžina odseka: 284 m Nova dolžina odseka: 175 m	


	<p>JP 605301</p> <p>Kategorizacija javne poti se skrajša do meje med parcelama 821/1 in 823/2, obe k.o. 187-Črešnjevci.</p> <p>Stara dolžina odseka: 171 m Nova dolžina odseka: 152 m</p>
---	--


	<p>JP 605302</p> <p>Kategorizacija javne poti se pri objektu Črešnjevci 199 skrajša za 12 m.</p> <p>Stara dolžina odseka: 264 m Nova dolžina odseka: 250 m</p>
---	---


	<p>JP 605331</p> <p>Kategorizacija javne poti se pri objektu Črešnjevci 210 skrajša za 57 m.</p> <p>Stara dolžina odseka: 478 m Nova dolžina odseka: 417 m</p>
---	---


	<p>JP 605341</p> <p>Kategorizacija javne poti se skrajša do meje med parcelama 200/7 in 203/12, obe k.o. 194-Lastomerci.</p> <p>Stara dolžina odseka: 582 m Nova dolžina odseka: 540 m</p>
---	---


	<p>JP 605342</p> <p>Kategorizacija javne poti se skrajša do meje med parcelama 274/2 in 586/2, obe k.o. 195-Zbigovci.</p> <p>Stara dolžina odseka: 193 m Nova dolžina odseka: 154 m</p>
---	--

	<p>JP 605371</p> <p>Kategorizacija javne poti se skrajša do meje med parcelama 665/2 in 665/6, obe k.o. 187-Črešnjevci.</p> <p>Stara dolžina odseka: 622 m Nova dolžina odseka: 595 m</p>
---	--

	<p>JP 605382</p> <p>Kategorizacija javne poti se skrajša do meje med parcelama 516/2 in 517/2, obe k.o. 195-Zbigovci.</p> <p>Stara dolžina odseka: 99 m Nova dolžina odseka: 79 m</p>
---	--

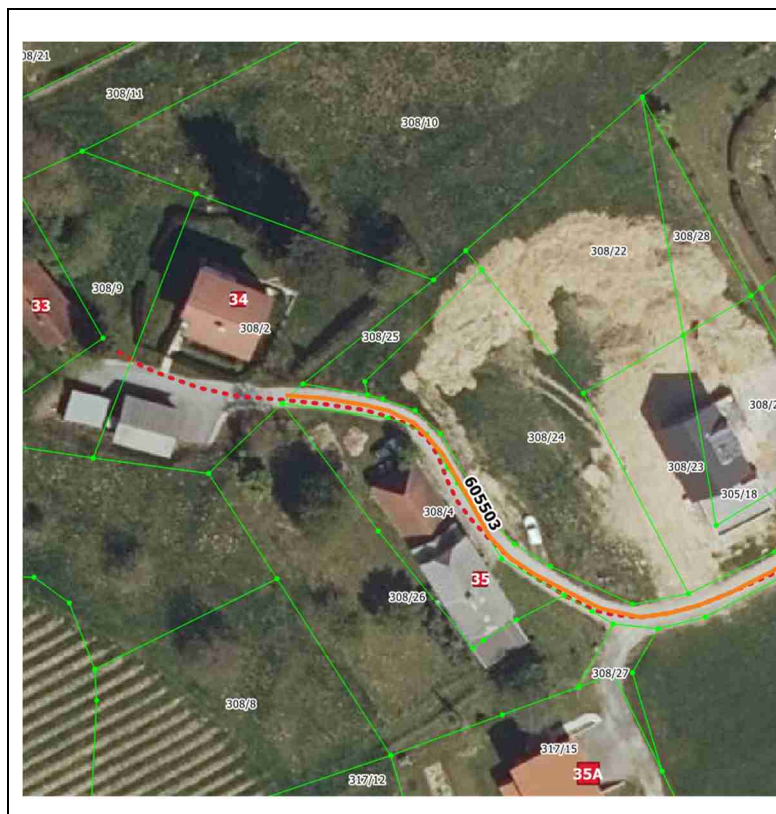
	<p>JP 605391</p> <p>Kategorizacija javne poti se skrajša do meje med parcelama 116/8 in 588/1, obe k.o. 195-Zbigovci.</p> <p>Stara dolžina odseka: 358 m Nova dolžina odseka: 348 m</p>
---	--

	<p>JP 605402</p> <p>Kategorizacija javne poti se skrajša pri meji med parcelama 1055 in 1056/6, obe k.o. 188-Police.</p> <p>Stara dolžina odseka: 99 m Nova dolžina odseka: 76 m</p>
---	---

	<p>JP 605451</p> <p>Kategorizacija javne poti se skrajša tako, da ne poteka po dvorišču objekta Zbigovci 64.</p> <p>Stara dolžina odseka: 42 m Nova dolžina odseka: 31 m</p>
---	---

	<p>JP 605501</p> <p>Kategorizacija javne poti se skrajša do meje med parcelama 294/5 in 294/6, obe k.o. 195-Zbigovci.</p> <p>Stara dolžina odseka: 159 m Nova dolžina odseka: 135 m</p>
--	--

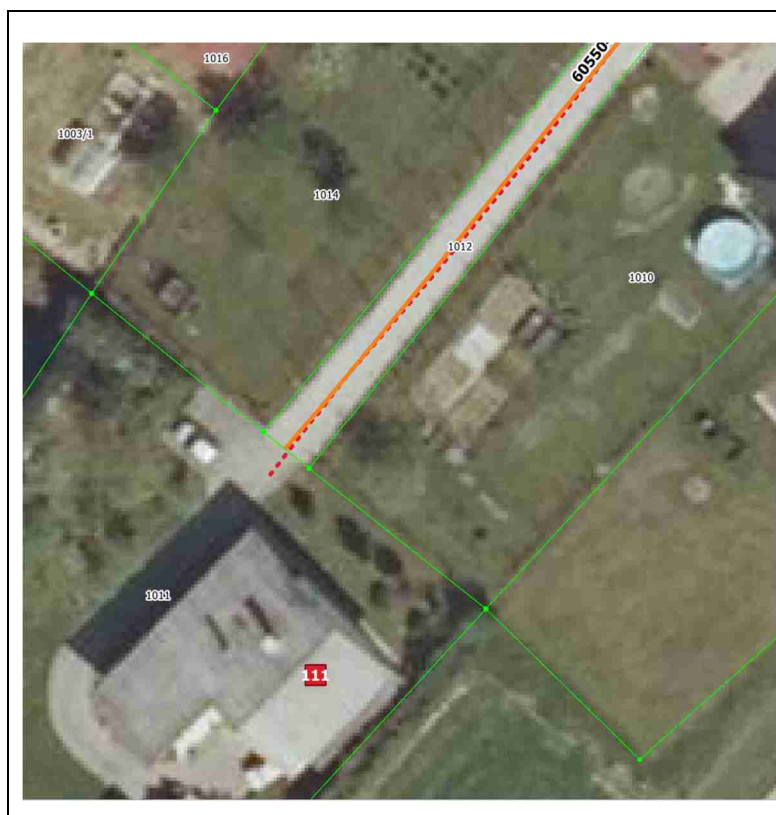
	<p>JP 605502</p> <p>Kategorizacija javne poti se skrajša do meje med parcelama 294/3 in 297/6, obe k.o. 187-Črešnjevci.</p> <p>Stara dolžina odseka: 155 m Nova dolžina odseka: 147 m</p>
--	--



JP 605503

Kategorizacija javne poti se skrajša do meje med parcelama 305/18 in 308/2, obe k.o. 187-Črešnjevci.


Stara dolžina odseka: 297 m
Nova dolžina odseka: 270 m




JP 605504

Kategorizacija javne poti se skrajša do meje med parcelama 1011 in 1012, obe k.o. 187-Črešnjevci.

Stara dolžina odseka: 112 m
Nova dolžina odseka: 110 m

	<p>JP 605506</p> <p>Kategorizacija javne poti se skrajša do meje med parcelama 326/13 in 326/14, obe k.o. 187-Črešnjevci.</p> <p>Stara dolžina odseka: 211 m Nova dolžina odseka: 208 m</p>
---	---

	<p>JP 605601</p> <p>Kategorizacija javne poti se skrajša do meje med parcelama 344/7 in 344/8, obe k.o. 197-Orehovci.</p> <p>Stara dolžina odseka: 545 m Nova dolžina odseka: 532 m</p>
---	---


	<p>JP 605662</p> <p>Kategorizacija javne poti se skrajša do meje med parcelama 782/6 in 783/30, obe k.o. 206-Ivanjševci.</p> <p>Stara dolžina odseka: 80 m Nova dolžina odseka: 55 m</p>
--	--

	<p>JP 605712</p> <p>Kategorizacija javne poti se skrajša do meje med parcelama 241/7 in 241/8, obe k.o. 205-Stavešinci.</p> <p>Stara dolžina odseka: 326 m Nova dolžina odseka: 314 m</p>
--	---


	<p>JP 605741</p> <p>Kategorizacija javne poti se pri meji med parcelama 468/5 in 715, obe k.o. 207-Radvenci, skrajša za 3 m.</p> <p>Stara dolžina odseka: 680 m Nova dolžina odseka: 677 m</p>
--	--

	<p>JP 605742</p> <p>Kategorizacija javne poti se pri objektu Radvenci 15 skrajša za 15 m.</p> <p>Stara dolžina odseka: 159 m Nova dolžina odseka: 141 m</p>
--	---

	JP 605782
	Kategorizacija javne poti se skrajša do meje med parcelama 244/3 in 258/7, obe k.o. 208-Negova. Stara dolžina odseka: 181 m Nova dolžina odseka: 152 m

	JP 605783
	Kategorizacija javne poti se pri objektu Lokavci 40A skrajša za 8 m. Stara dolžina odseka: 243 m Nova dolžina odseka: 235 m

	<p>JP 605881</p> <p>Kategorizacija javne poti se skrajša do meje med parcelama 610/7 in 610/10, obe k.o. 208-Negova.</p> <p>Stara dolžina odseka: 616 m Nova dolžina odseka: 610 m</p>
---	--


	<p>JP 606004</p> <p>Kategorizacija javne poti se pri objektu Norički Vrh 35 skrajša za 23 m.</p> <p>Stara dolžina odseka: 85 m Nova dolžina odseka: 63 m</p>
---	--

	<p>JP 606005</p> <p>Kategorizacija javne poti se skrajša do meje med parcelama 930/3 in 931/10, obe k.o. 187-Črešnjevci.</p> <p>Stara dolžina odseka: 567 m Nova dolžina odseka: 552 m</p>
--	---


	<p>JP 606052</p> <p>Kategorizacija javne poti se skrajša do meje med parcelama 941 in 946, obe k.o. 211-Spodnji Ivanjci.</p> <p>Stara dolžina odseka: 324 m Nova dolžina odseka: 305 m</p>
--	---

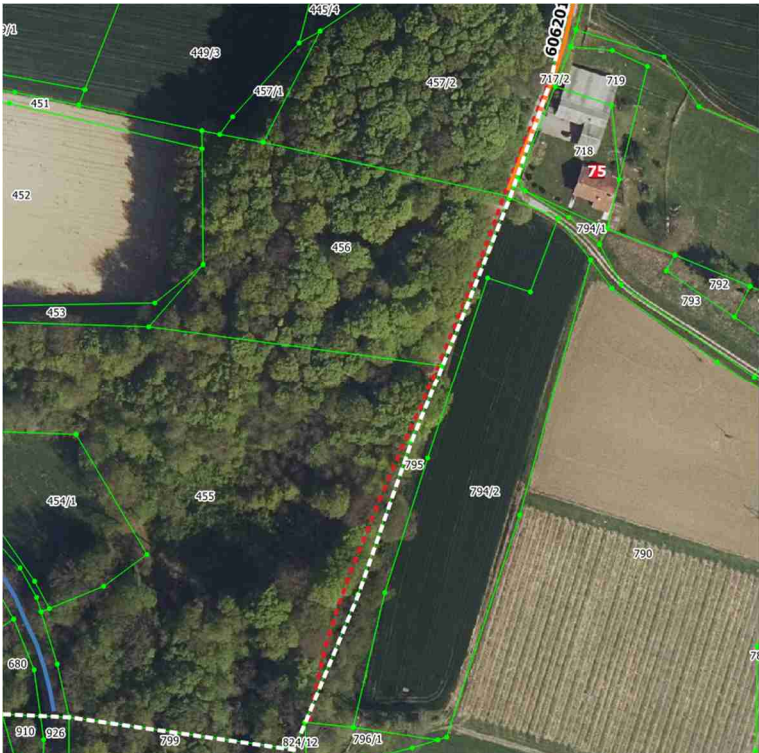
	<p>JP 606082</p> <p>Kategorizacija javne poti se pri objektu Radvenci 40A skrajša za 20 m.</p> <p>Stara dolžina odseka: 129 m Nova dolžina odseka: 109 m</p>
--	---


	<p>JP 606102</p> <p>Kategorizacija javne poti se skrajša do meje med parcelama 407 in 410, obe k.o. 210-Gornji Ivanjci.</p> <p>Stara dolžina odseka: 224 m Nova dolžina odseka: 186 m</p>
--	--


	<p>JP 606103</p> <p>Kategorizacija javne poti se skrajša do meje med parcelama 352 in 359, obe k.o. 210-Gornji Ivanjci.</p> <p>Stara dolžina odseka: 278 m Nova dolžina odseka: 220 m</p>
---	--

	<p>JP 606122</p> <p>Kategorizacija javne poti se pri objektu Kunova 8 skrajša za 25 m.</p> <p>Stara dolžina odseka: 401 m Nova dolžina odseka: 374 m</p>
---	---

	<p>JP 606123</p> <p>Kategorizacija javne poti se skrajša do meje med parcelama 175/1 in 436/1, obe k.o. 209-Kunova.</p> <p>Stara dolžina odseka: 101 m Nova dolžina odseka: 73 m</p>
---	--


	<p>JP 606201</p> <p>Kategorizacija javne poti se skrajša za 206 m, saj cesta od objekta Okoslavci 75 proti jugu ne obstaja več.</p> <p>Stara dolžina odseka: 1.190 m Nova dolžina odseka: 984 m</p>
---	---


	<p>JP 606291</p> <p>Kategorizacija javne poti se skrajša do meje med parcelama 414/3 in 414/4, obe k.o. 187-Črešnjevci.</p> <p>Stara dolžina odseka: 148 m Nova dolžina odseka: 130 m</p>
---	--

	<p>JP 606301</p> <p>Kategorizacija javne poti se skrajša do meje med parcelama 944/2 in 944/3, obe k.o. 193-Spodnja Ščavnica.</p> <p>Stara dolžina odseka: 154 m Nova dolžina odseka: 129 m</p>
---	--

	<p>JP 606341</p> <p>Kategorizacija javne poti se skrajša do meje med parcelama 521/3 in 523/1, obe k.o. 195-Zbigovci.</p> <p>Stara dolžina odseka: 213 m Nova dolžina odseka: 207 m</p>
---	--


	<p>JP 606401</p> <p>Kategorizacija javne poti se pri objektu Orehovski vrh 26 skrajša za 10 m.</p> <p>Stara dolžina odseka: 167 m Nova dolžina odseka: 152 m</p>
---	---


	<p>JP 606422</p> <p>Kategorizacija javne poti se skrajša do meje med parcelama 1040/2 in 1044/4, obe k.o. 193-Spodnja Ščavnica.</p> <p>Stara dolžina odseka: 174 m Nova dolžina odseka: 161 m</p>
---	--

	<p>JP 606423</p> <p>Kategorizacija javne poti se pri objektu Aženski Vrh 20 skrajša za 17 m.</p> <p>Stara dolžina odseka: 184 m Nova dolžina odseka: 166 m</p>
---	---


	<p>JP 606431</p> <p>Kategorizacija javne poti se skrajša do meje med parcelama 530 in 548, obe k.o. 194-Lastomerci.</p> <p>Stara dolžina odseka: 386 m Nova dolžina odseka: 353 m</p>
--	--

	<p>JP 606461</p> <p>Kategorizacija javne poti se skrajša med JP 606091 in objektom Radvenci 42.</p> <p>Stara dolžina odseka: 207 m Nova dolžina odseka: 100 m</p>
--	--

	<p>JP 606501</p> <p>Kategorizacija javne poti se pri objektu Lomanoše 40 skrajša za 60 m.</p> <p>Stara dolžina odseka: 141 m Nova dolžina odseka: 81 m</p>
---	---

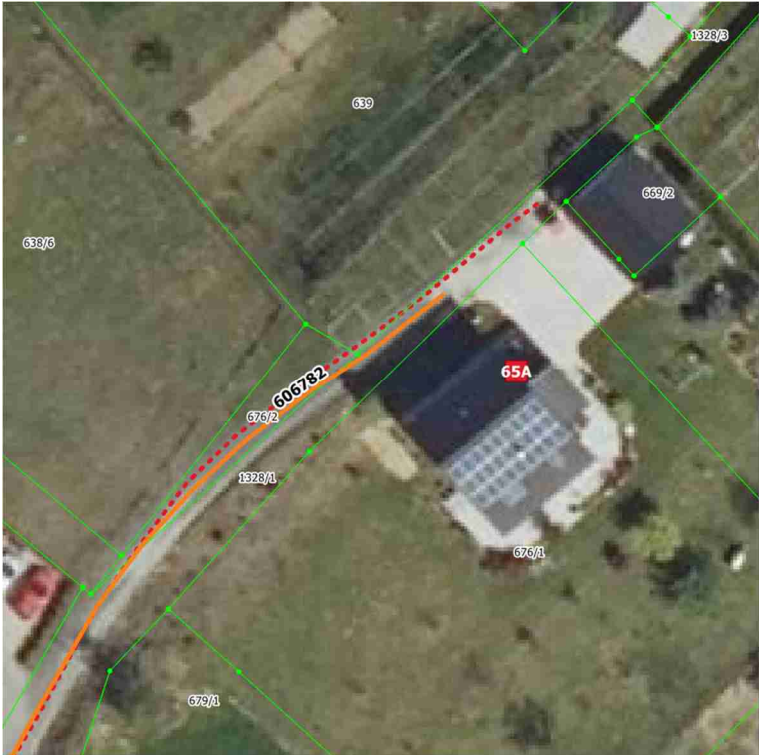
	<p>JP 606541</p> <p>Kategorizacija javne poti se skrajša do meje med parcelama 1088 in 1089, obe k.o. 184-Gornja Radgona.</p> <p>Stara dolžina odseka: 67 m Nova dolžina odseka: 58 m</p>
---	--


	<p>JP 606551</p> <p>Kategorizacija javne poti se skrajša do meje med parcelama 620/11 in 620/13, obe k.o. 193-Spodnja Ščavnica.</p> <p>Stara dolžina odseka: 592 m Nova dolžina odseka: 581 m</p>
---	--


	<p>JP 606681</p> <p>Kategorizacija javne poti se pri objektu Horvatova ulica 3 skrajša za 5 m.</p> <p>Stara dolžina odseka: 56 m Nova dolžina odseka: 51 m</p>
---	---


	<p>JP 606731</p> <p>Kategorizacija javne poti se skrajša do meje med parcelama 694/6 in 694/14, obe k.o. 184-Gornja Radgona.</p> <p>Stara dolžina odseka: 54 m Nova dolžina odseka: 35 m</p>
--	--


	<p>JP 606732</p> <p>Kategorizacija javne poti se skrajša do meje med parcelama 694/9 in 694/12, obe k.o. 184-Gornja Radgona.</p> <p>Stara dolžina odseka: 50 m Nova dolžina odseka: 35 m</p>
--	--


	<p>JP 606782</p> <p>Kategorizacija javne poti se pri objektu Negova 65A skrajša za 11 m.</p> <p>Stara dolžina odseka: 226 m Nova dolžina odseka: 215 m</p>
---	---

	<p>JP 606802</p> <p>Kategorizacija javne poti se skrajša pri meji med parcelama 826 in 829, obe k.o. 207-Radvenci.</p> <p>Stara dolžina odseka: 156 m Nova dolžina odseka: 141 m</p>
---	---

	<p>JP 606811</p> <p>Kategorizacija javne poti se skrajša pri meji med parcelama 895/2 in 897/2, obe k.o. 207-Radvenci.</p> <p>Stara dolžina odseka: 155 m Nova dolžina odseka: 138 m</p>
---	---

	<p>JP 606813</p> <p>Kategorizacija javne poti se skrajša do meje med parcelama 864 in 869, obe k.o. 207-Radvenci.</p> <p>Stara dolžina odseka: 121 m Nova dolžina odseka: 68 m</p>
---	---

	<p>JP 606831</p> <p>Kategorizacija javne poti se skrajša do meje med parcelama 98/6 in 1234, obe k.o. 207-Radvenci.</p> <p>Stara dolžina odseka: 211 m Nova dolžina odseka: 167 m</p>
---	--

	<p>JP 606851</p> <p>Kategorizacija javne poti se skrajša pri meji med parcelama 682/5 in 682/9, obe k.o. 184-Gornja Radgona.</p> <p>Stara dolžina odseka: 149 m Nova dolžina odseka: 100 m</p>
---	---



JP 606861

Kategorizacija javne poti se skrajša pri meji med parcelama 648/1 in 649, obe k.o. 184-Gornja Radgona.

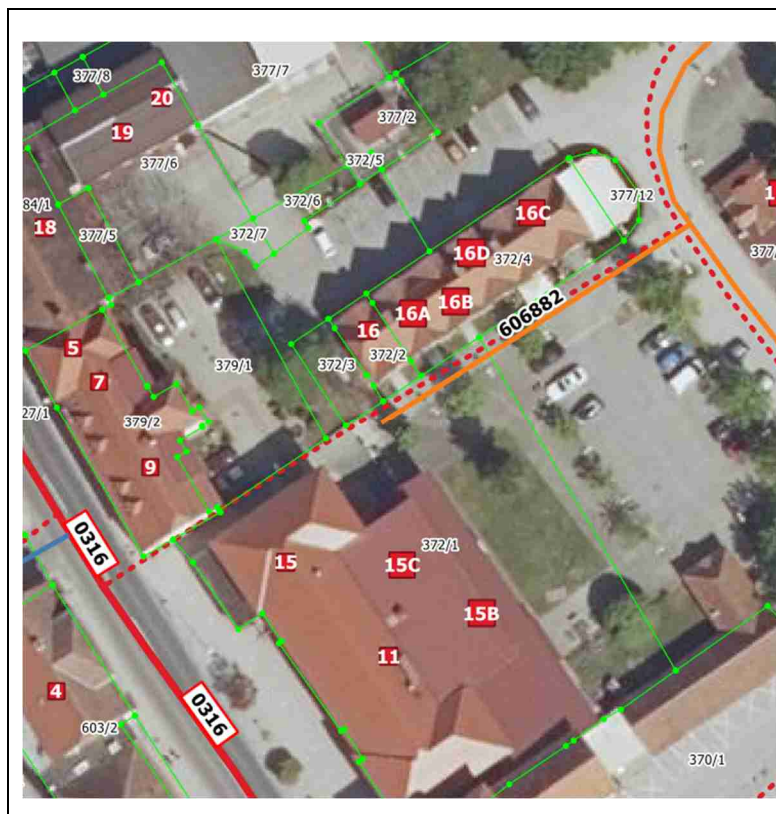
Stara dolžina odseka: 197 m
Nova dolžina odseka: 122 m



JP 606881

Kategorizacija javne poti se pri objektu Trg svobode 12R skrajša za 44 m.

Stara dolžina odseka: 229 m
Nova dolžina odseka: 181 m



JP 606882

Kategorizacija javne poti se s strani jugozahoda skrajša pri meji med parcelama 372/1 in 372/3, obe k.o. 184-Gornja Radgona.


Stara dolžina odseka: 79 m
Nova dolžina odseka: 42 m




JP 606883


Kategorizacija javne poti se s strani jugozahoda skrajša za 13 m.


Stara dolžina odseka: 108 m
Nova dolžina odseka: 95 m

	<p>JP 606971</p> <p>Kategorizacija javne poti se skrajša za 35 m tako, da ne poteka več po parcelah 385/4 in 385/7, obe k.o. 205-Stavešinci.</p> <p>Stara dolžina odseka: 363 m Nova dolžina odseka: 328 m</p>
---	---

	<p>JP 606991</p> <p>Kategorizacija javne poti se pri objektu Police 107 skrajša za 6 m.</p> <p>Stara dolžina odseka: 219 m Nova dolžina odseka: 215 m</p>
---	--

5. UKINITEV KATEGORIZACIJE CEST

	<p>JP 604971</p> <p>Kategorizacija javne poti se ukine, saj ni prevozna z dvoslednimi motornimi vozili.</p> <p>Stara dolžina odseka: 307 m</p>
--	---

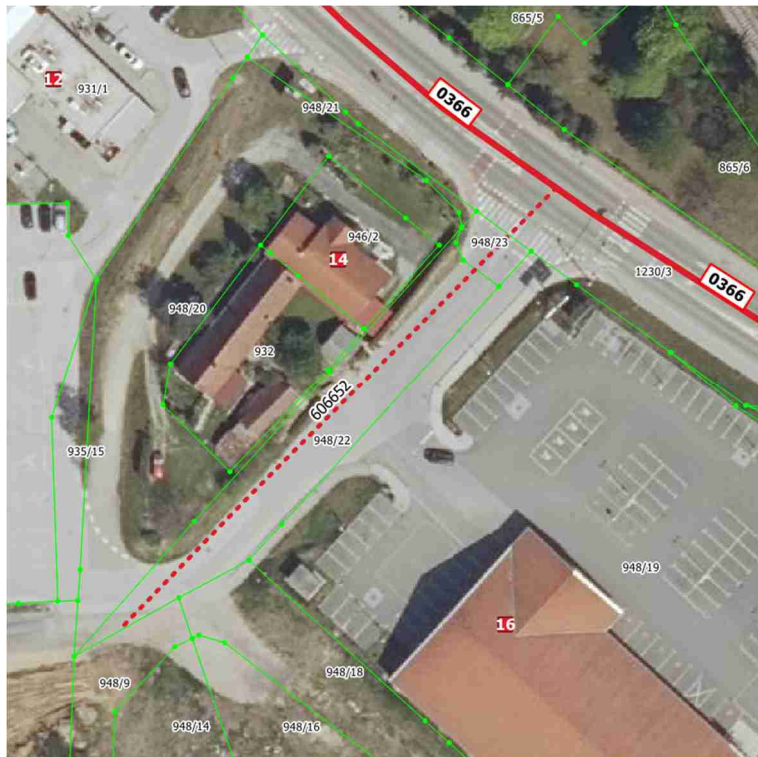
	<p>JP 605071</p> <p>Kategorizacija javne poti se ukine in se po delu njenega poteka kategorizira nova javna pot JP 605072. Razlog preštevilčenja je obstoj odseka JP 605071 v Občini Benedikt, saj bi zgolj s krajšanjem obstajala dva nepovezana odseka z enako številko.</p> <p>Stara dolžina odseka: 852 m</p>
---	--



JP 605971

Kategorizacija javne poti se ukine, saj se uporablja kot pešpot.

Stara dolžina odseka: 204 m



JP 606652

Kategorizacija javne poti se ukine in se s tem sledi odločbi Ustavnega sodišča RS, št. U-I-16/18-13 z dne 30. 09. 2020.

Stara dolžina odseka: 100 m

	<p>JP 606751</p>
	<p>Kategorizacija javne poti se ukine, saj se uporablja kot zasebno parkirišče.</p>
	<p>Stara dolžina odseka: 91 m</p>

6. OSTALE USKLADITVE KATEGORIZACIJE CEST

6.1. STIKANJE OBČINSKIH CEST Z DRŽAVNIMI CESTAMI

Odseki (upravljavec)	LZ 105011 (Občina Gornja Radgona)	
	R2 449/0316 (Republika Slovenija)	
Obrazložitev spremembe	Točka stikanja se uredi zaradi uskladitve zarisa lokalne zbirne ceste 105011 z dejanskim potekom ceste v naravi.	
Koordinata točke stikanja	D48/GK	X: 171250,83 Y: 575254,74
	D96/TM	N: 171734,25 E: 574886,81

Odseki (upravljavec)	LZ 105051 (Občina Gornja Radgona)	
	R1 230/0327 (Republika Slovenija)	
Obrazložitev spremembe	Točka stikanja se uredi zaradi uskladitve zarisa lokalne zbirne ceste 105051 z dejanskim potekom ceste v naravi.	
Koordinata točke stikanja	D48/GK	X: 171016,15 Y: 576252,51
	D96/TM	N: 171499,53 E: 575884,56

Odseki (upravljavec)	LZ 105131 (Občina Gornja Radgona)	
	R1 230/0327 (Republika Slovenija)	
Obrazložitev spremembe	Točka stikanja se uredi zaradi uskladitve zarisa lokalne zbirne ceste 105131 z dejanskim potekom ceste v naravi.	
Koordinata točke stikanja	D48/GK	X: 170958,83 Y: 576258,82
	D96/TM	N: 171442,21 E: 575890,86

Odseki (upravljavec)	LK 105221 (Občina Gornja Radgona)	
	R2 449/0316 (Republika Slovenija)	
Obrazložitev spremembe	Točka stikanja se uredi zaradi uskladitve zarisa lokalne zbirne ceste 105131 z dejanskim potekom ceste v naravi.	
Koordinata točke stikanja	D48/GK	X: 170926,21 Y: 576080,32
	D96/TM	N: 171409,60 E: 575712,37

Odseki (upravljavec)	JP 604851 (Občina Gornja Radgona)	
	R2 438/1307 (Republika Slovenija)	
Obrazložitev spremembe	Točka stikanja se uredi zaradi nove kategorizacije javne poti 604851.	
Koordinata točke stikanja	D48/GK	X: 171262,03 Y: 573901,89
	D96/TM	N: 171745,51 E: 573533,99

Odseki (upravljavec)	JP 605072 (Občina Gornja Radgona)	
	R3 449/0315 (Republika Slovenija)	
Obrazložitev spremembe	Točka stikanja se uredi zaradi nove kategorizacije JP 605072.	
Koordinata točke stikanja	D48/GK	X: 167119,52 Y: 570802,74
	D96/TM	N: 167603,16 E: 570434,73

Odseki (upravljavec)	JP 605501 (Občina Gornja Radgona)	
	R3 714/2807 (Republika Slovenija)	
Obrazložitev spremembe	Točka stikanja se uredi zaradi uskladitve zarisa javne poti 605501 z dejanskim potekom ceste v naravi.	
Koordinata točke stikanja	D48/GK	X: 169414,76 Y: 576392,70
	D96/TM	N: 169898,15 E: 576024,68

Odseki (upravljavec)	JP 605505 (Občina Gornja Radgona)	
	R3 714/2807 (Republika Slovenija)	
Obrazložitev spremembe	Točka stikanja se uredi zaradi uskladitve zarisa javne poti 605505 z dejanskim potekom ceste v naravi.	
Koordinata točke stikanja	D48/GK	X: 168571,20 Y: 576536,47
	D96/TM	N: 169054,60 E: 576168,41

Odseki (upravljavec)	JP 605601 (Občina Gornja Radgona)	
	R3 714/2807 (Republika Slovenija)	
Obrazložitev spremembe	Točka stikanja se uredi zaradi uskladitve zarisa javne poti 605601 z dejanskim potekom ceste v naravi.	
Koordinata točke stikanja	D48/GK	X: 167070,35 Y: 577025,63
	D96/TM	N: 167553,74 E: 576657,50

Odseki (upravljavec)	JP 606141 (Občina Gornja Radgona)	
	R3 747/2805 (Republika Slovenija)	
Obrazložitev spremembe	Točka stikanja se uredi zaradi uskladitve zarisa javne poti 606141 z dejanskim potekom ceste v naravi.	
Koordinata točke stikanja	D48/GK	X: 161248,51 Y: 575424,20
	D96/TM	N: 161732,01 E: 575055,84

Odseki (upravljavec)	JP 606162 (Občina Gornja Radgona)	
	R3 714/2806 (Republika Slovenija)	
Obrazložitev spremembe	Točka stikanja se uredi zaradi uskladitve zarisa javne poti 606162 z dejanskim potekom ceste v naravi.	
Koordinata točke stikanja	D48/GK	X: 161411,44 Y: 575911,02
	D96/TM	N: 161894,92 E: 575542,66

Odseki (upravljavec)	JP 606311 (Občina Gornja Radgona)	
	R2 449/0315 (Republika Slovenija)	
Obrazložitev spremembe	Točka stikanja se uredi zaradi uskladitve zarisa javne poti 606311 z dejanskim potekom ceste v naravi.	
Koordinata točke stikanja	D48/GK	X: 168259,34 Y: 571375,30
	D96/TM	N: 168742,95 E: 571007,33

Odseki (upravljavec)	JP 606491 (Občina Gornja Radgona)	
	R2 449/0315 (Republika Slovenija)	
Obrazložitev spremembe	Točka stikanja se uredi zaradi uskladitve zarisa javne poti 606491 z dejanskim potekom ceste v naravi.	
Koordinata točke stikanja	D48/GK	X: 170784,12 Y: 573829,91
	D96/TM	N: 171267,60 E: 573461,99

Odseki (upravljavec)	JP 606641 (Občina Gornja Radgona)	
	R3 714/2807 (Republika Slovenija)	
Obrazložitev spremembe	Točka stikanja se uredi zaradi uskladitve zarisa javne poti 606641 z dejanskim potekom ceste v naravi.	
Koordinata točke stikanja	D48/GK	X: 169592,57 Y: 576372,31
	D96/TM	N: 170075,96 E: 576004,30

Odseki (upravljavec)	JP 606651 (Občina Gornja Radgona)	
	R1 230/0366 (Republika Slovenija)	
Obrazložitev spremembe	Točka stikanja se uredi zaradi uskladitve zarisa javne poti 606651 z dejanskim potekom ceste v naravi.	
Koordinata točke stikanja	D48/GK	X: 169777,53 Y: 577051,65
	D96/TM	N: 170260,89 E: 576683,63

Odseki (upravljavec)	JP 606901 (Občina Gornja Radgona)	
	R2 449/0316 (Republika Slovenija)	
Obrazložitev spremembe	Točka stikanja se uredi zaradi uskladitve zarisa javne poti 606901 z dejanskim potekom ceste v naravi.	
Koordinata točke stikanja	D48/GK	X: 171273,32 Y: 574655,39
	D96/TM	N: 171756,77 E: 574287,47

Odseki (upravljavec)	JP 606902 (Občina Gornja Radgona)	
	R2 438/1307 (Republika Slovenija)	
Obrazložitev spremembe	Točka stikanja se uredi zaradi uskladitve zarisa javne poti 606902 z dejanskim potekom ceste v naravi.	
Koordinata točke stikanja	D48/GK	X: 171313,97 Y: 574379,23
	D96/TM	N: 171797,43 E: 574011,32

6.2. STIKANJE OBČINSKIH CEST S CESTAMI SOSEDNIJH OBČIN

Odseki (upravljavec)	LC 104011 (Občina Gornja Radgona)	
	LC 104011 (Občina Apače)	
Obrazložitev spremembe	Točka stikanja se uredi zaradi uskladitve zarisa lokalne ceste 104011 z dejanskim potekom ceste v naravi ter z mejo med občinama.	
Koordinata točke stikanja	D48/GK	X: 169127,34 Y: 570877,44
	D96/TM	N: 169610,97 E: 570509,52

Odseki (upravljavec)	LC 104031 (Občina Gornja Radgona)	
	LC 104031 (Občina Apače)	
Obrazložitev spremembe	Točka stikanja se uredi zaradi uskladitve zarisa lokalne ceste 104031 z dejanskim potekom ceste v naravi.	
Koordinata točke stikanja	D48/GK	X: 169303,26 Y: 568668,58
	D96/TM	N: 169786,99 E: 568300,70

Odseki (upravljavec)	LC 104041 (Občina Gornja Radgona)	
	LC 104041 (Občina Radenci)	
Obrazložitev spremembe	Točka stikanja se uredi zaradi uskladitve zarisa lokalne ceste 104041 z dejanskim potekom ceste v naravi.	
Koordinata točke stikanja	D48/GK	X: 162062,89 Y: 577593,77
	D96/TM	N: 162546,31 E: 577225,43

Odseki (upravljavec)	LC 104122 (Občina Gornja Radgona)	
	LC 104122 (Občina Radenci)	
Obrazložitev spremembe	Točka stikanja se uredi zaradi uskladitve zarisa lokalne ceste 104122 z dejanskim potekom ceste v naravi.	
Koordinata točke stikanja	D48/GK	X: 166554,17 Y: 577558,39
	D96/TM	N: 167037,55 E: 577190,23

Odseki (upravljavec)	JP 604881 (Občina Gornja Radgona)	
	JP 604881 (Občina Apače)	
Obrazložitev spremembe	Točka stikanja se uredi zaradi uskladitve zarisa javne poti 604881 z dejanskim potekom ceste v naravi.	
Koordinata točke stikanja	D48/GK	X: 170999,02 Y: 572936,85
	D96/TM	N: 171482,54 E: 572568,96

Odseki (upravljavec)	JP 604931 (Občina Gornja Radgona)	
	JP 704811 (Občina Benedikt)	
Obrazložitev spremembe	Točka stikanja se uredi zaradi uskladitve zarisa javne poti 604931 z dejanskim potekom ceste v naravi.	
Koordinata točke stikanja	D48/GK	X: 166853,80 Y: 568634,99
	D96/TM	N: 167337,55 E: 568267,00

Odseki (upravljavec)	JP 605761 (Občina Gornja Radgona)	
	JP 704771 (Občina Benedikt)	
Obrazložitev spremembe	Točka stikanja se uredi zaradi topološke uskladitve zarisa JP 605761 z JP 704771 v Občini Benedikt.	
Koordinata točke stikanja	D48/GK	X: 165009,58 Y: 570808,76
	D96/TM	N: 165493,24 E: 570440,65

Odseki (upravljavec)	JP 605781 (Občina Gornja Radgona)	
	JP 704771 (Občina Benedikt)	
Obrazložitev spremembe	Točka stikanja se uredi zaradi topološke uskladitve zarisa JP 605781 z JP 704771 v Občini Benedikt.	
Koordinata točke stikanja	D48/GK	X: 164925,88 Y: 570708,49
	D96/TM	N: 165409,54 E: 570340,38

Odseki (upravljavec)	JP 606041 (Občina Gornja Radgona)	
	JP 703502 (Občina Gornja Radgona)	
	JP 703502 (Občina Cerkljenjak)	
Obrazložitev spremembe	Točka stikanja se uredi zaradi uskladitve zarisa javnih poti 606041 in 703502 z dejanskim potekom ceste v naravi.	
Koordinata točke stikanja	D48/GK	X: 160885,97 Y: 574122,62
	D96/TM	N: 161369,53 E: 573754,27

Odseki (upravljavec)	JP 606201 (Občina Gornja Radgona)	
	JP 845101 (Občina Radenci)	
Obrazložitev spremembe	Točka stikanja se uredi zaradi skrajšanja in uskladitve zarisa javne poti 606201 z dejanskim potekom ceste v naravi.	
Koordinata točke stikanja	D48/GK	X: 162250,63 Y: 577758,04
	D96/TM	N: 162734,04 E: 577389,70

Odseki (upravljavec)	JP 606591 (Občina Gornja Radgona)	
	JP 605071 (Občina Benedikt)	
Obrazložitev spremembe	Točka stikanja se uredi zaradi izvzema odseka JP 605071 v Občini Gornja Radgona in podaljšanja odseka JP 606591.	
Koordinata točke stikanja	D48/GK	X: 166589,32 Y: 571149,98
	D96/TM	N: 167072,95 E: 570781,93

Odseki (upravljavec)	JP 703991 (Občina Gornja Radgona)	
	JP 703991 (Občina Sveta Trojica v Slovenskih goricah)	
Obrazložitev spremembe	Točka stikanja se uredi zaradi uskladitve zarisa javne poti 703991 z dejanskim potekom ceste v naravi.	
Koordinata točke stikanja	D48/GK	X: 161552,50 Y: 571903,37
	D96/TM	N: 162036,14 E: 571535,09

Odseki (upravljavec)	JP 844011 (Občina Gornja Radgona)	
	JP 844011 (Občina Radenci)	
Obrazložitev spremembe	Točka stikanja se uredi zaradi uskladitve zarisa javne poti 844011 z dejanskim potekom ceste v naravi.	
Koordinata točke stikanja	D48/GK	X: 167475,85 Y: 578074,43
	D96/TM	N: 167959,20 E: 577706,30

6.3. STIKANJE OBČINSKIH CEST Z GOZDNIMI CESTAMI

Odseki (upravljavec)	JP 605683 (Občina Gornja Radgona)	
	GC 133331 (Zavod za gozdove Slovenije)	
Obrazložitev spremembe	Uredi se točka stikanja zaradi uskladitve JP 605683 z dejanskim potekom ceste v naravi in priključitve na gozdno cesto 133331.	
Koordinata točke stikanja	D48/GK	X: 165155,80 Y: 574894,84
	D96/TM	N: 165639,30 E: 574526,67

Odseki (upravljavec)	JP 606022 (Občina Gornja Radgona)	
	GC 133383 (Zavod za gozdove Slovenije)	
Obrazložitev spremembe	Uredi se točka stikanja zaradi uskladitve javne poti 606022 z dejanskim potekom ceste v naravi.	
Koordinata točke stikanja	D48/GK	X: 161570,95 Y: 574164,83
	D96/TM	N: 162054,50 E: 573796,51

Odseki (upravljavec)	JP 606141 (Občina Gornja Radgona)	
	GC 133392 (Zavod za gozdove Slovenije)	
Obrazložitev spremembe	Uredi se točka stikanja zaradi podaljšanja JP 606141.	
Koordinata točke stikanja	D48/GK	X: 160891,38 Y: 575461,80
	D96/TM	N: 161374,89 E: 575093,43

Odseki (upravljavec)	JP 703991 (Občina Gornja Radgona)	
	GC 133378 (Zavod za gozdove Slovenije)	
Obrazložitev spremembe	Uredi se točka stikanja zaradi uskladitve javne poti 703991 z dejanskim potekom ceste v naravi.	
Koordinata točke stikanja	D48/GK	X: 161907,08 Y: 572403,92
	D96/TM	N: 162390,70 E: 572035,64

7. SPREMEMBA DOLŽIN KATEGORIZIRANIH OBČINSKIH CEST

V spodnji preglednici so prikazane dolžine kategoriziranih občinskih cest po kategorijah med veljavnim Odlokom in predlogom novega Odloka.

Kategorija	Veljavni odlok [m]	Predlog odloka [m]	Razlika [m]
lokalne ceste - LC	60.822	60.722	-100
lokalne zbirne ceste - LZ	5.101	5.093	-8
lokalne krajevne ceste - LK	5.492	5.560	+68
javne poti - JP	138.443	135.418	-3.025
SKUPAJ	209.858	206.793	-3.065