



PRLEKIJA  
med prijatelji



PORA  
razvojna  
agencija  
GORNJA RADGONA

## PROJEKT »RADGONSKI BISERI«

Občina Gornja Radgona je pridobila finančna sredstva za realizacijo projekta »Radgonski biseri« preko javnega razpisa Evropskega kmetijskega sklada za razvoj podeželja za izvajanje Lokalne razvojne strategije za območje Prlekije (LAS Prlekija).

Namen projekta je bil izboljšati samopodobo in prepoznavnost kulturnozgodovinskih in etnoloških znamenitosti ter naravne dediščine, obenem pa krepiti zavest o pomembnosti zapuščine in pripadnosti temu prostoru.



Območje občine Gornja Radgona je v preteklih časih igralo pomembno vlogo, ki je vplivala na razvoj in tok zgodovine, kar se da zaslutiti v dediščini, ki je skrita po kotičkih dolin in bregov naše občine – gradovi in druga stavbna arhitektura (Špital, Admontski dvorec, Kunejev dvorec, dvorec Šahenturm, Smodniški stolp, idr.), cerkve in številne kapelice, razna znamenja (kužna znamenja), spomeniki (spomenik Ecce Homo, spomeniki žrtvam vojn in pobojev, tehnična dediščina (mlini), tipične podeželske hiše (Dajnkova domačija), zidanice in viničarije in drugo. Poleg bogate zgodovine in tradicije se ponaša tudi s številnimi naravnimi vrednotami - Negovsko jezero (Krajinski park Negova in Negovsko jezero), Stavešinska mofeta, stara struga reke Ščavnice pri Tothovem mlinu, Stavešinske slepice, kolonija sivih čapelj v Podgradu ter številna drevesa (bela vrba v Lisjakovi strugi, Niderlov hrast na Zagajskem Vrhu, Žigrtov hrast jugovzhodno od Negove, bukev v Kunovski dobravi, črni bor v Negovi, Mulečova tisa, ginko v parku Hercegovščak). Med vrednotami lokalnega pomena so izviri slatine, gomile in različna drevesa (bukve, duglazija, sekvoja, smreka, macesen, črni topol, divji kostanj, breki). Na območju občine Gornja Radgona spadajo območja Polic,

Zbigovcev, Lastomercev in Rodmošcev v Naturo 2000 pod oznako SI3000194 Radgonsko–Kapelske gorice.


Na zemljevide so umeščene najpomembnejše tematske poti: Vinske poti Gornja Radgona, Pot med vrelci življenja, Obmurska panoramska pot, Trstenjakova pot in Apolonijina pot.

Dejavnost projekta je bila v večji meri realizacija tiska in postavitve informativnih tabel ter tisk priročnih kart z naborom kulturnozgodovinskih ter drugih znamenitosti. Panoramski pogled naše občine smo zaupali domačinki, slikarki Aleksandri Fekonja, ki je svoje delo opravila več kot odlično. Natisnili smo deset informativnih panoramskih tabel, ki so razporejene po občini, največkrat ob avtobusnih postajah. Dva večja panoramska zemljevida sta postavljena v središču mesta ter na mostu čez reko Muro, sedem manjših zemljevidov pa na naslednjih lokacijah: AP Spodnja Ščavnica, AP Lomanoše, AP Ptujaska cesta, AP Mele, ob Negovskem gradu, ob Ivanjševski slatini ter ob trgovini Klasek v Črešnjevcih. Poleg teh je postavljenih tudi pet tabel, ki opisujejo najpomembnejše naravne vrednote našega okolja –

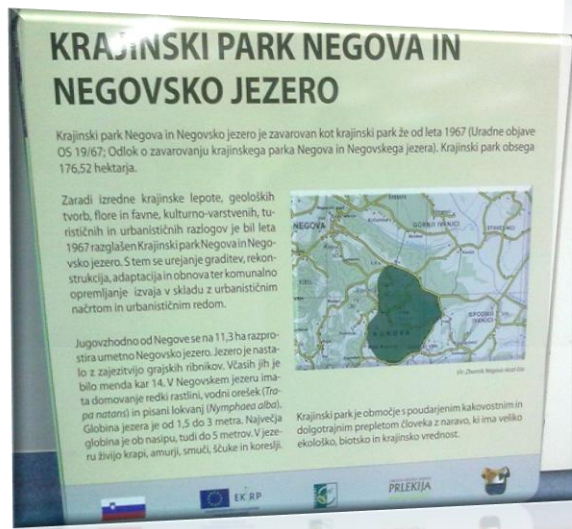


**LIJAKOVA STRUGA**

**NATURA 2000 (ob Gasilskem domu Zbigovcih)**




**KRAJINSKI PARK NEGOVA IN NEGOVSKO JEZERO**





## VRELCI (ob Ivanjševski slatini)



## STARA STRUGA REKE ŠČAVNICE (pri Tothovem mlinu)

Trdno verjamemo, da smo s tem projektom občankam in občanom vzbudili željo za odkrivanjem kulturne in naravne dediščine našega prostora, da bomo tudi svojim gostom s ponosom pokazali, kje živimo in kdo smo.. .

PORA, razvoja agencija  
Gornja Radgona

Občina Gornja Radgona