




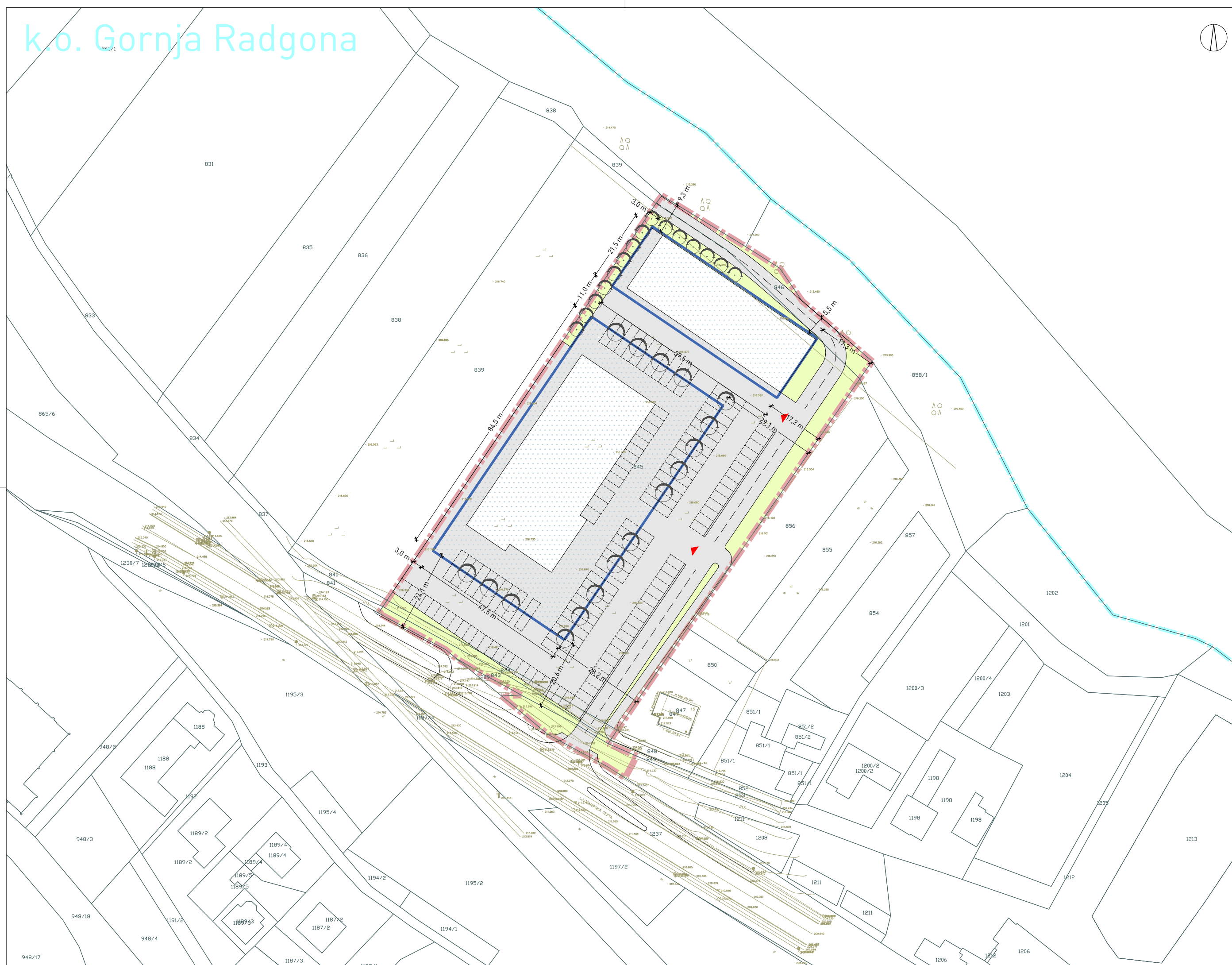




LEGENDA

- katastrski načrt
- meja katastrske občine
- geodetski načrt
- meja območja občinskega podrobnega prostorskega načrta
-  površina za razvoj stavb
- gradbena meja
-  utrjena površina
-  dovoz, dostop
-  zelena površina
-  drevesna vegetacija



ZEU družba za načrtovanje in inženiring d.o.o.
 Ulica Staneta Rozmana 5, SI-9000 Murska Sobota, Slovenija
 Tel. +386 25341310, Faks +386 25341086, E-naslov: zeu@zeu.si, Internet: http://www.zeu.si

Investitor: GPR inženiring d.o.o. Leskoškova cesta 9e, 1000 Ljubljana		Odgovorni prostorski načrtovalec: Leon Cigüt, univ. dipl. inž. arh. ZAPS 1661 A	
Pripravljalavec: Občina Gornja Radgona Partizanska cesta 13, 9250 Gornja Radgona		Sodelavec: Alenka Šumak, univ. dipl. inž. kraj. arh.	
Naziv: Občinski podrobni prostorski načrt za del enote urejanja prostora GR 36		Grafični načrt: Zazidalna oziroma ureditvena situacija	
Številka: OPPN-2/19	Datum: oktober 2019	Merilo: 1 : 1000	Datum geodetskega načrta: marce 2018
			Številka lista: 5